



ประกาศสำนักงานการปฏิรูปที่ดินจังหวัดอุดรธานี  
เรื่อง ผลการคัดเลือกและจัดที่ดินให้แก่เกษตรกรในเขตปฏิรูปที่ดินจังหวัดอุดรธานี (กรณีจัดที่ดินรอบแรก)  
ฉบับที่ ๓๑

ด้วยเกษตรกรได้ยื่นคำขอรับการคัดเลือกและจัดที่ดินเพื่อเกษตรกรรมต่อสำนักงานการปฏิรูปที่ดินจังหวัดอุดรธานี (ส.ป.ก.อุดรธานี) ซึ่งได้ตรวจสอบแล้วว่าเป็นผู้ถือครองที่ดินของรัฐและประกอบอาชีพเกษตรกรรมเป็นหลัก เป็นผู้มีคุณสมบัติ ไม่มีลักษณะต้องห้าม และอยู่ในหลักเกณฑ์การยื่นคำขอตามที่กฎหมายและระเบียบของ ส.ป.ก. กำหนด โดยยินยอมปฏิบัติตามระเบียบ คำสั่ง คำแนะนำ และเงื่อนไขที่คณะกรรมการปฏิรูปที่ดินเพื่อเกษตรกรรม และคณะกรรมการปฏิรูปที่ดินจังหวัดอุดรธานีได้กำหนดไว้ และไม่ปรากฏพยานหลักฐานแสดงการขาดคุณสมบัติหรือมีลักษณะต้องห้าม ขณะที่พิจารณาเสนอปฏิรูปที่ดินจังหวัดอุดรธานีในฐานะผู้ซึ่งได้รับมอบหมายจากเลขาธิการสำนักงานการปฏิรูปที่ดินเพื่อเกษตรกรรม (ส.ป.ก.)

อาศัยอำนาจตามความในข้อ ๑๑ ข้อ ๑๓ และข้อ ๑๖ แห่งระเบียบคณะกรรมการปฏิรูปที่ดินเพื่อเกษตรกรรม ว่าด้วยหลักเกณฑ์ วิธีการ และเงื่อนไขในการคัดเลือกและจัดที่ดินให้แก่เกษตรกร การโอนหรือตกทอดทางมรดกสิทธิการเช่าหรือเช่าซื้อ และการจัดการทรัพย์สินและหนี้สินของเกษตรกร ผู้ได้รับที่ดิน พ.ศ. ๒๕๖๔ ประกอบคำสั่ง ส.ป.ก. ที่ ๔๐๓/๒๕๖๔ สั่ง ณ วันที่ ๑๖ กรกฎาคม พ.ศ. ๒๕๖๔ จึงมีคำสั่งอนุญาตให้เกษตรกรได้รับการจัดให้เข้าทำประโยชน์ในเขตปฏิรูปที่ดินจังหวัดอุดรธานี ตามรายชื่อเกษตรกรและข้อมูลแปลงที่ดินที่ปรากฏในบัญชี ก. แนบท้ายประกาศนี้ และให้เกษตรกรผู้ได้รับการจัดที่ดินตามรายชื่อดังกล่าวเข้ารับมอบหนังสืออนุญาตให้เข้าทำประโยชน์ในเขตปฏิรูปที่ดิน (ส.ป.ก. ๔-๐๑) ตามวัน เวลาราชการ ณ ส.ป.ก.อุดรธานี พร้อมแสดงบัตรประจำตัวประชาชน หากผู้รับคำสั่งข้างต้นไม่เห็นด้วยกับคำสั่งนี้ให้ยื่นอุทธรณ์ต่อปฏิรูปที่ดินจังหวัดอุดรธานีภายในสามสิบวันนับแต่วันปิดประกาศนี้

อนึ่ง กรณีปรากฏข้อเท็จจริงอันเป็นสาระสำคัญเกี่ยวกับคุณสมบัติของผู้ได้รับการจัดที่ดิน รายใดว่าขาดคุณสมบัติหรือมีลักษณะต้องห้ามที่ไม่มีสิทธิได้รับการคัดเลือกและจัดที่ดิน จะดำเนินการกระบวนการเพิกถอนคำสั่งอนุญาตให้เข้าทำประโยชน์ในเขตปฏิรูปที่ดินและจัดที่ดินสำหรับรายนั้นต่อไป

จึงประกาศมาเพื่อทราบโดยทั่วกัน

ประกาศ ณ วันที่ ๒๖ เดือน มีนาคม พ.ศ. ๒๕๖๙

(นางธารทิพย์ บำรุงรส)

ปฏิรูปที่ดินจังหวัดอุดรธานี

บัญชีรายละเอียดการจัดที่ดินให้แก่เกษตรกรผู้ได้รับการจัดให้เข้าทำประโยชน์ กรณีจัดที่ดินรอบแรก


บัญชี ก

อำนาจพิจารณาของปฏิรูปที่ดินจังหวัดอุดรธานี (ปทจ.)

วันที่ทำคำสั่ง ..... ๒๖ มี.ค. ๒๕๖๙ .....

ลำดับ	ผู้ขอรับการจัดที่ดินแทนที่ ชื่อ-สกุล	รายละเอียดเกี่ยวกับที่ดิน					ที่ตั้งที่ดิน			วิธีการจัด	คำสั่งปฏิรูปที่ดินจังหวัด
		แปลง	ระวาง	ไร่	งาน	ตรว.	หมู่	ตำบล	อำเภอ		
๑	นายเอกนคร พรหมจำปา	๘	๕๕๔๓๓๓๔๐๐๒	๓	๓	๗๔	๑๑	หนองอ้อ	หนองวัวซอ	จัดให้เข้าทำประโยชน์	อนุญาต
๒	นางวันเพ็ญ อ่อนแก้ว	๑๑	๕๕๔๓๓๓๔๐๐๒	๓	๑	๗๒	๑๑	หนองอ้อ	หนองวัวซอ	จัดให้เข้าทำประโยชน์	อนุญาต
๓	นายสมศักดิ์ ทองพรม	๕	๕๕๔๓๓๓๔๐๐๒	๓	๑	๗๒	๑๑	หนองอ้อ	หนองวัวซอ	จัดให้เข้าทำประโยชน์	อนุญาต
๔	นายรัฐพล เชื้อกุน	๑๘	๕๕๔๓๓๓๔๔๙๐	๗	๐	๗๓	๑๐	หนองอ้อย	หนองวัวซอ	จัดให้เข้าทำประโยชน์	อนุญาต
๕	นายคมสัน เชื้อกุน	๑๐	๕๕๔๓๓๓๔๔๙๒	๑๐	๓	๒๙	๑	กุดหมากไฟ	หนองวัวซอ	จัดให้เข้าทำประโยชน์	อนุญาต
๖	นางเมือก มาตรผาง	๒๑	๕๕๔๓๓๓๔๔๙๐	๐	๒	๑๒	๔	กุดหมากไฟ	หนองวัวซอ	จัดให้เข้าทำประโยชน์	อนุญาต
๗	นางสาวยุวดี ไชยสิทธิ์	๒๘	๕๕๔๓๓๓๔๐๐๔	๖	๒	๗๒	๑๑	หนองอ้อ	หนองวัวซอ	จัดให้เข้าทำประโยชน์	อนุญาต
				๓๕	๐	๕๓					

เกษตรกรผู้ได้รับการจัดให้เข้าทำประโยชน์ กรณีจัดที่ดินรอบแรก จำนวน ๗ ราย จำนวน ๗ แปลง เนื้อที่ประมาณ ๓๕ - ๐ - ๕๓ ไร่

  
(นายชูเกียรติ กล้าหาญ)  
นิติกรชำนาญการ

  
(นางสาวญาณฤดี มณีจันทร์)  
นิติกรชำนาญการพิเศษ  
ผู้อำนวยการกลุ่มกฎหมาย

  
(นางธราทิพย์ บำรุงรส)  
ปฏิรูปที่ดินจังหวัดอุดรธานี

# แผนที่แปลงที่ดิน

ระวาง/กลุ่มที่ 5543III4002 แปลงเลขที่ 8 หมู่ที่ ..... ตำบล ..... นนงอ้อ .....

อำเภอ..... นนงว้าวขอ ..... จังหวัด..... อุดรธานี .....

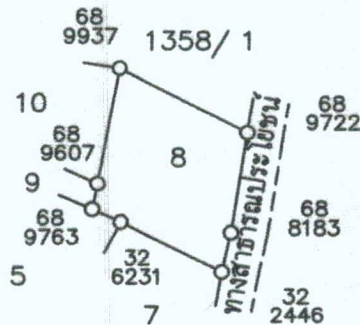
เนื้อที่ประมาณ ..... 3 ไร่ ..... 3 งาน ..... 74 ตารางวา

ผู้สำรวจจริงวัด นายสวิต มั่งคั่งดี ตำแหน่ง นายช่างเครื่องกลชำนาญงาน รั้งวัดวันที่...../...../.....

มาตราส่วนในระวาง ส.ป.ก. ๑ : ๔,๐๐๐

มาตราส่วน ๑ : ๔,๐๐๐

## รูปแผนที่



ลงชื่อผู้สำรวจจริงวัด นายสวิต มั่งคั่งดี      นายช่างเครื่องกลชำนาญงาน      ลงชื่อผู้จำลอง นายบุญเรือง ศรีโพธิ์      ช่างสำรวจ

ลงชื่อผู้ตรวจ นายสวิต มั่งคั่งดี      นายช่างเครื่องกลชำนาญงาน      วัน / เดือน / ปี 28 พฤศจิกายน 2568

# แผนที่แปลงที่ดิน

ระวาง/กลุ่มที่ 5543III4002 แปลงเลขที่ 11 หมู่ที่ ตำบล หนองอ้อ

อำเภอ หนองบัวระเหว จังหวัด อุดรธานี

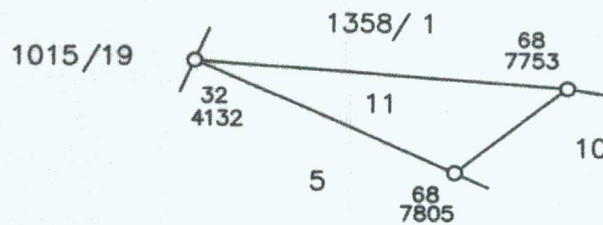
เนื้อที่ประมาณ 3 ไร่ 1 งาน 72 ตารางวา

ผู้สำรวจรังวัด นายสวิต มั่งคั่งดี ตำแหน่ง นายช่างเครื่องกลชำนาญงาน รังวัดวันที่ / /

มาตราส่วนในระวาง ส.ป.ก. ๑ : ๔,๐๐๐

มาตราส่วน ๑ : ๔,๐๐๐

## รูปแผนที่



ลงชื่อผู้สำรวจรังวัด นายสวิต มั่งคั่งดี นายช่างเครื่องกลชำนาญงาน ลงชื่อผู้จำลอง นายบุญเรือง ศรีโพธิ์ ช่างสำรวจ

ลงชื่อผู้ตรวจ นายสวิต มั่งคั่งดี นายช่างเครื่องกลชำนาญงาน วัน / เดือน / ปี 28 พฤศจิกายน 2568

# แผนที่แปลงที่ดิน

ระวาง/กลุ่มที่ 5543III4406 แปลงเลขที่ 5 หมู่ที่ ..... ตำบล ..... หนองอ้อ .....

อำเภอ ..... หนองวัวซอ ..... จังหวัด ..... อุดรธานี .....

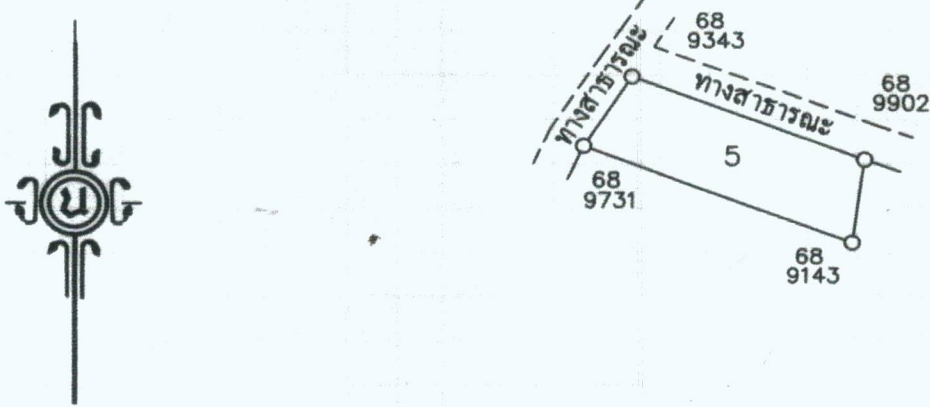
เนื้อที่ประมาณ ..... 4 ไร่ ..... งาน ..... 1 ตารางวา

ผู้สำรวจรังวัด นายสวิต มั่งคั่งดี ตำแหน่ง นายช่างเครื่องกลชำนาญงาน รังวัดวันที่...../...../.....

มาตราส่วนในระวาง ส.ป.ก. ๑ : ๔,๐๐๐

มาตราส่วน ๑ : ๔,๐๐๐

## รูปแผนที่



ลงชื่อผู้สำรวจรังวัด..... นายสวิต มั่งคั่งดี ..... ลงชื่อผู้จำลอง..... นายบุญเรือง ศรีโพธิ์ .....  
 นายช่างเครื่องกลชำนาญงาน ..... ช่างสำรวจ .....

ลงชื่อผู้ตรวจ..... นายสวิต มั่งคั่งดี ..... วัน / เดือน / ปี..... 10 กุมภาพันธ์ 2569 .....  
 นายช่างเครื่องกลชำนาญงาน .....

# แผนที่แปลงที่ดิน

ระวาง/กลุ่มที่ 5543III4490 แปลงเลขที่ 18 หมู่ที่ ตำบล กุดหมากไฟ

อำเภอหนองวัวซอ จังหวัด อุดรธานี

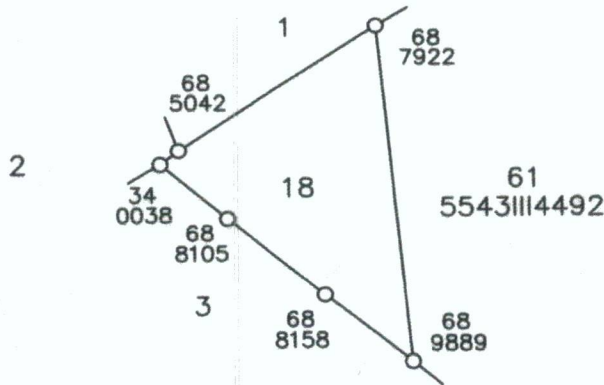
เนื้อที่ประมาณ 7 ไร่ งาน 93 ตารางวา

ผู้สำรวจรังวัด นายสวิต มั่งคั่งดี ตำแหน่ง นายช่างเครื่องกลชำนาญงาน รังวัดวันที่ / /

มาตราส่วนในระวาง ส.ป.ก. ๑ : ๔,๐๐๐

มาตราส่วน ๑ : ๔,๐๐๐

## รูปแผนที่



ลงชื่อผู้สำรวจรังวัด..... นายสวิต มั่งคั่งดี  
นายช่างเครื่องกลชำนาญงาน

ลงชื่อผู้จำลอง..... นายบุญเรือง ศรีโพธิ์  
ช่างสำรวจ

ลงชื่อผู้ตรวจ..... นายสวิต มั่งคั่งดี  
นายช่างเครื่องกลชำนาญงาน

วัน / เดือน / ปี 10 กุมภาพันธ์ 2569

# แผนที่แปลงที่ดิน

ระวาง/กลุ่มที่ 5543III4492 แปลงเลขที่ 61 หมู่ที่ ตำบล กุดหมากไฟ

อำเภอ.....หนองบัวขอม.....จังหวัด.....อุดรธานี

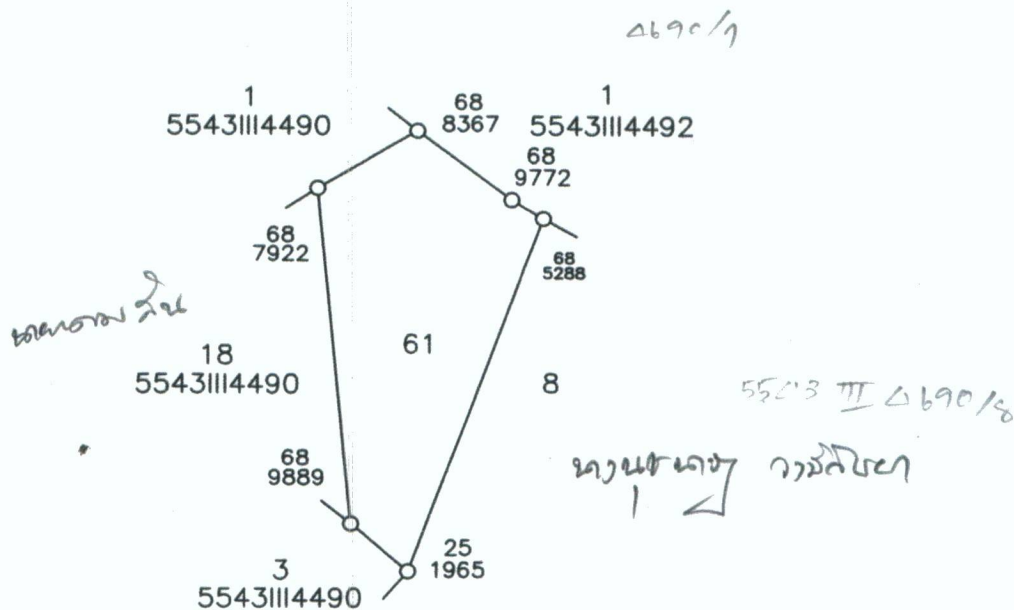
เนื้อที่ประมาณ..... 10 ไร่..... 3 งาน..... 29 ตารางวา

ผู้สำรวจรังวัด นายสวิต มั่งคั่งดี ตำแหน่ง นายช่างเครื่องกลชำนาญงาน รังวัดวันที่...../...../.....

มาตราส่วนในระวาง ส.ป.ก. ๑ : ๔,๐๐๐

มาตราส่วน ๑ : ๔,๐๐๐

## รูปแผนที่



ลงชื่อผู้สำรวจรังวัด.....นายสวิต มั่งคั่งดี.....ลงชื่อผู้จำลอง.....นายบุญเรือง ศรีโพธิ์  
นายช่างเครื่องกลชำนาญงาน.....ช่างสำรวจ

ลงชื่อผู้ตรวจ.....นายสวิต มั่งคั่งดี.....วัน / เดือน / ปี.....10 กุมภาพันธ์ 2569  
นายช่างเครื่องกลชำนาญงาน

# แผนที่แปลงที่ดิน

ระวาง/กลุ่มที่..... 5543III4490 ..... แปลงเลขที่ 21 หมู่ที่..... ตำบล.....

อำเภอ..... จังหวัด..... อุดรธานี

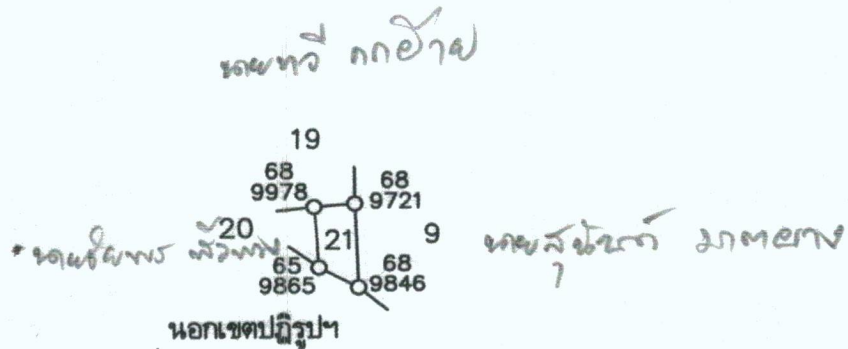
เนื้อที่ประมาณ..... ไร่..... งาน..... 12. ตารางวา

ผู้สำรวจรังวัด..... นายวิระวุฒิ ทบวัน ..... ตำแหน่ง..... ช่างสำรวจ ..... รังวัดวันที่..... /..... /.....

มาตราส่วนในระวาง ส.ป.ก. 1 : 4,000

มาตราส่วน 1 : 4,000

## รูปแผนที่



ลงชื่อผู้สำรวจรังวัด..... นายทองม้วน ศรีไม้ ..... ลงชื่อผู้จำลอง..... ๗

ลงชื่อผู้ตรวจ..... (นายวิระวุฒิ ทบวัน) ..... วัน / เดือน / ปี..... 24 / 12 / 2568

( นายวิระวุฒิ ทบวัน )  
ผู้ช่วยช่างสำรวจ

# แผนที่แปลงที่ดิน

ระวาง/กลุ่มที่ 5543III4004 แปลงเลขที่ 28 หมู่ที่ ตำบล หนองอ้อ

อำเภอ หนองวัวซอ จังหวัด อุดรธานี

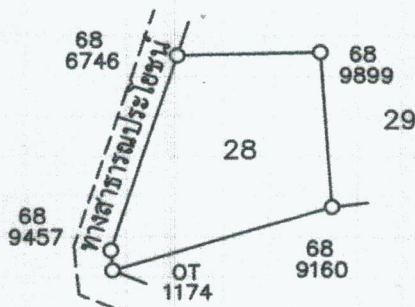
เนื้อที่ประมาณ 6 ไร่ 2 งาน 72 ตารางวา

ผู้สำรวจรังวัด นายสวิต มั่งคั่งดี ตำแหน่ง นายช่างเครื่องกลชำนาญงาน รังวัดวันที่ / /

มาตราส่วนในระวาง ส.ป.ก. ๑ : ๔,๐๐๐

มาตราส่วน ๑ : ๔,๐๐๐

## รูปแผนที่



ที่ดินมีหนังสือสำคัญ

ลงชื่อผู้สำรวจรังวัด นายสวิต มั่งคั่งดี นายช่างเครื่องกลชำนาญงาน ลงชื่อผู้จำลอง นายบุญเรือง ศรีโพธิ์ ช่างสำรวจ

ลงชื่อผู้ตรวจ นายสวิต มั่งคั่งดี นายช่างเครื่องกลชำนาญงาน วัน / เดือน / ปี 28 พฤศจิกายน 2568