



ประกาศสำนักงานการปฏิรูปที่ดินจังหวัดอุดรธานี
เรื่อง ผลการคัดเลือกและจัดที่ดินให้แก่เกษตรกรในเขตปฏิรูปที่ดินจังหวัดอุดรธานี (กรณีจัดที่ดินรอบแรก)
ฉบับที่ ๒๗

ด้วยเกษตรกรได้ยื่นคำขอรับการคัดเลือกและจัดที่ดินเพื่อเกษตรกรรมต่อสำนักงานการปฏิรูปที่ดินจังหวัดอุดรธานี (ส.ป.ก.อุดรธานี) ซึ่งได้ตรวจสอบแล้วว่าเป็นผู้ถือครองที่ดินของรัฐและประกอบอาชีพเกษตรกรรมเป็นหลัก เป็นผู้มีคุณสมบัติ ไม่มีลักษณะต้องห้าม และอยู่ในหลักเกณฑ์การยื่นคำขอตามกฎหมายและระเบียบของ ส.ป.ก. กำหนด โดยยินยอมปฏิบัติตามระเบียบ คำสั่ง คำแนะนำ และเงื่อนไขที่คณะกรรมการปฏิรูปที่ดินเพื่อเกษตรกรรม และคณะกรรมการปฏิรูปที่ดินจังหวัดอุดรธานีได้กำหนดไว้ และไม่ปรากฏพยานหลักฐานแสดงการขาดคุณสมบัติหรือมีลักษณะต้องห้าม ขณะที่พิจารณาเสนอปฏิรูปที่ดินจังหวัดอุดรธานีในฐานะผู้ซึ่งได้รับมอบหมายจากเลขาธิการสำนักงานการปฏิรูปที่ดินเพื่อเกษตรกรรม (ส.ป.ก.)

อาศัยอำนาจตามความในข้อ ๑๑ ข้อ ๑๓ และข้อ ๑๖ แห่งระเบียบคณะกรรมการปฏิรูปที่ดินเพื่อเกษตรกรรม ว่าด้วยหลักเกณฑ์ วิธีการ และเงื่อนไขในการคัดเลือกและจัดที่ดินให้แก่เกษตรกร การโอนหรือตกทอดทางมรดกสิทธิการเช่าหรือเช่าซื้อ และการจัดการทรัพย์สินและหนี้สินของเกษตรกร ผู้ได้รับที่ดิน พ.ศ. ๒๕๖๔ ประกอบคำสั่ง ส.ป.ก. ที่ ๔๐๓/๒๕๖๔ สั่ง ณ วันที่ ๑๖ กรกฎาคม พ.ศ. ๒๕๖๔ จึงมีคำสั่งอนุญาตให้เกษตรกรได้รับการจัดให้เข้าทำประโยชน์ในเขตปฏิรูปที่ดินจังหวัดอุดรธานี ตามรายชื่อเกษตรกรและข้อมูลแปลงที่ดินที่ปรากฏในบัญชี ก. แนบท้ายประกาศนี้ และให้เกษตรกรผู้ได้รับการจัดที่ดินตามรายชื่อดังกล่าวเข้ารับมอบหนังสืออนุญาตให้เข้าทำประโยชน์ในเขตปฏิรูปที่ดิน (ส.ป.ก. ๔-๐๑) ตามวัน เวลาราชการ ณ ส.ป.ก.อุดรธานี พร้อมแสดงบัตรประจำตัวประชาชน หากผู้รับคำสั่งข้างต้นไม่เห็นด้วยกับคำสั่งนี้ให้ยื่นอุทธรณ์ต่อปฏิรูปที่ดินจังหวัดอุดรธานีภายในสามสิบวันนับแต่วันปิดประกาศนี้

อนึ่ง กรณีปรากฏข้อเท็จจริงอันเป็นสาระสำคัญเกี่ยวกับคุณสมบัติของผู้ได้รับการจัดที่ดิน รายใดว่าขาดคุณสมบัติหรือมีลักษณะต้องห้ามที่ไม่มีสิทธิได้รับการคัดเลือกและจัดที่ดิน จะดำเนินการกระบวนการเพิกถอนคำสั่งอนุญาตให้เข้าทำประโยชน์ในเขตปฏิรูปที่ดินและจัดที่ดินสำหรับรายนั้นต่อไป

จึงประกาศมาเพื่อทราบโดยทั่วกัน

ประกาศ ณ วันที่ ๒๖ เดือน มีนาคม พ.ศ. ๒๕๖๙

(นางธารทิพย์ บำรุงรส)
ปฏิรูปที่ดินจังหวัดอุดรธานี

บัญชีรายละเอียดการจัดที่ดินให้แก่เกษตรกรผู้ได้รับการจัดให้เข้าทำประโยชน์ กรณีจัดที่ดินรอบแรก

บัญชี ก

อำนาจพิจารณาของปฏิรูปที่ดินจังหวัดอุดรธานี (ปทจ.)

วันที่ทำคำสั่ง ๒๖ มี.ค. ๒๕๖๕

ลำดับ	ผู้ขอรับการจัดที่ดินแทนที่ ชื่อ-สกุล	รายละเอียดเกี่ยวกับที่ดิน					ที่ตั้งที่ดิน			วิธีการจัด	คำสั่งปฏิรูปที่ดินจังหวัด
		แปลง	ระวาง	ไร่	งาน	ตรว.	หมู่	ตำบล	อำเภอ		
๑	นางบัวลา จัวลาย	๒๔	๕๖๔๓๑๑๐๔๙๖	๐	๓	๗๘	๓	บ้านจี้ต	กุมภวาปี	จัดให้เข้าทำประโยชน์	อนุญาต
๒	นายชลธิ์ ชัยดี	๑๓	๕๖๔๓๑๑๐๔๙๔	๒๙	๒	๘๕	๗	บ้านจี้ต คอนสาย	กุมภวาปี	จัดให้เข้าทำประโยชน์	อนุญาต
๓	นางอรนุช พากักดี	๑๘	๕๖๔๓๑๑๐๔๙๕	๐	๓	๘๕	๕	บ้านจี้ต	กุมภวาปี	จัดให้เข้าทำประโยชน์	อนุญาต
๔	นางชนิดาพร ชัยธรรมนง	๒๑	๕๖๔๓๑๑๐๔๙๘	๑๘	๒	๕๘	๓	บ้านจี้ต	กุมภวาปี	จัดให้เข้าทำประโยชน์	อนุญาต

เกษตรกรผู้ได้รับการจัดให้เข้าทำประโยชน์ กรณีจัดที่ดินรอบแรก จำนวน ๔ ราย จำนวน ๔ แปลง เนื้อที่ประมาณ ๕๖ - ๑ - ๕๖ ไร่

(นายชูเกียรติ กล้าหาญ)
นิติกรชำนาญการ

(นางสาวญาติ มณีจันทร์)
นิติกรชำนาญการพิเศษ
ผู้อำนวยการกลุ่มกฎหมาย

(นางธารทิพย์ บำรุงรส)
ปฏิรูปที่ดินจังหวัดอุดรธานี

แผนที่แปลงที่ดิน

ระวาง/กลุ่มที่..... 5643III0496แปลงเลขที่..... 24หมู่ที่..... ตำบล.....

อำเภอ..... จังหวัด..... อุดรธานี.....

เนื้อที่ประมาณ..... 0 ไร่..... 3 งาน..... 78 ตารางวา

ผู้สำรวจรังวัด..... นายธรรณกร จีวพรม..... ตำแหน่ง..... นักวิชาการแผนที่และภาพถ่ายภูมิศาสตร์..... รังวัดวันที่..... /..... /.....

มาตราส่วนในระวาง ส.ป.ก. 1 : 4,000

มาตราส่วน 1 : 4,000

รูปแผนที่



ลงชื่อผู้สำรวจรังวัด..... นายธรรณกร จีวพรม..... ลงชื่อผู้จำลอง..... นายธรรณกร จีวพรม.....

ลงชื่อผู้ตรวจ..... นายวิฑูรย์ กุลกาญจนาภิเษก..... วัน / เดือน / ปี..... 2.8 ส.ค. 2567.....

แผนที่แปลงที่ดิน

ระวาง/กลุ่มที่..... 5643III0494แปลงเลขที่ 13 หมู่ที่..... ตำบล.....

อำเภอ..... จังหวัด..... อุดรธานี.....

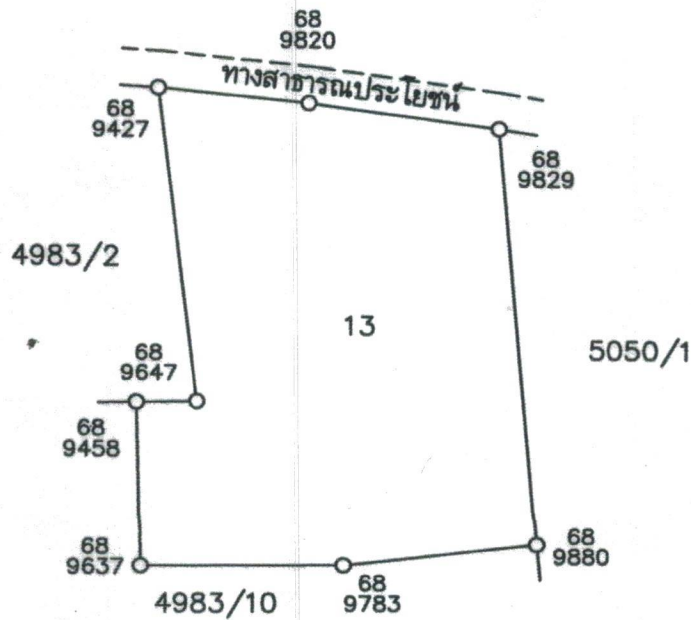
เนื้อที่ประมาณ..... 29ไร่..... 2งาน..... 85ตารางวา.....

ผู้สำรวจรังวัด..... นายวีระวุฒิ ทบวัน..... ตำแหน่ง..... ผู้ช่วยช่างสำรวจ..... รังวัดวันที่..... /..... /.....

มาตราส่วนในระวาง ส.ป.ก. 1 : 4,000

มาตราส่วน 1 : 4,000

รูปแผนที่



ลงชื่อผู้สำรวจรังวัด..... นายทองม้วน สิริโม..... ลงชื่อผู้จำลอง.....

ลงชื่อผู้ตรวจ..... (นายวีระวุฒิ ทบวัน)..... วัน / เดือน / ปี..... 24 / 12 / 2568.....

(นายวีระวุฒิ ทบวัน)
ผู้ช่วยช่างสำรวจ

แผนที่แปลงที่ดิน

ระวาง/กลุ่มที่ 5643III9898 แปลงเลขที่ 18 หมู่ที่ ตำบล คอนสาย

อำเภอ กู่แก้ว จังหวัด อุดรธานี

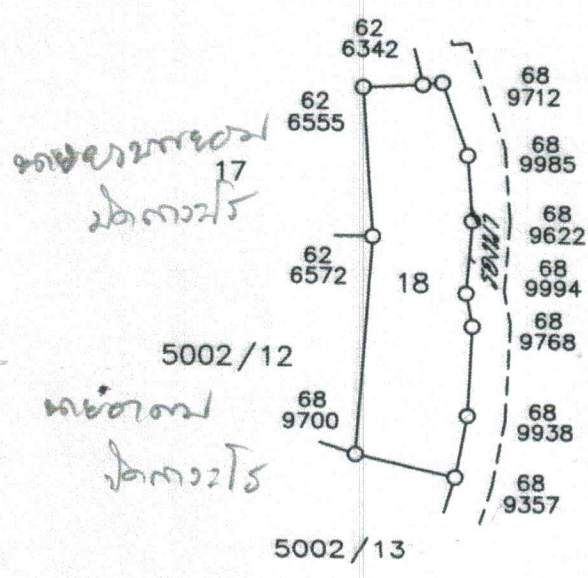
เนื้อที่ประมาณ 7 ไร่ งาน 35 ตารางวา

ผู้สำรวจรังวัด นายสวิต มั่งคั่งดี ตำแหน่ง นายช่างเครื่องกลชำนาญงาน รังวัดวันที่

มาตราส่วนในระวาง ส.ป.ก. ๑ : ๔,๐๐๐

มาตราส่วน ๑ : ๔,๐๐๐

รูปแผนที่



ลงชื่อผู้สำรวจรังวัด นายสวิต มั่งคั่งดี
นายช่างเครื่องกลชำนาญงาน

ลงชื่อผู้จำลอง นายบุญเรือง ศรีโพธิ์
ช่างสำรวจ

ลงชื่อผู้ตรวจ นายสวิต มั่งคั่งดี
นายช่างเครื่องกลชำนาญงาน

วัน / เดือน / ปี 28 พฤศจิกายน 2568

แผนที่แปลงที่ดิน

ระวาง/กลุ่มที่ 5643III0498 แปลงเลขที่ 21 หมู่ที่ ตำบล

อำเภอ กู่แก้ว จังหวัด อุดรธานี

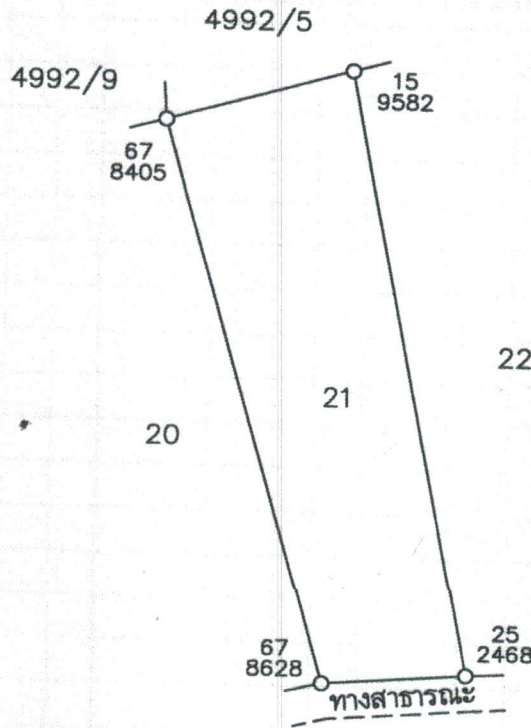
เนื้อที่ประมาณ 18 ไร่ 2 งาน 58 ตารางวา

ผู้สำรวจรังวัด นายวิฑูรย์ กุลกาญจนาภิบาล ตำแหน่ง นายช่างสำรวจอาวุโส รังวัดวันที่ / /

มาตราส่วนในระวาง ส.ป.ก. 1 : 4,000

มาตราส่วน 1 : 4,000

รูปแผนที่



ลงชื่อผู้สำรวจรังวัด นายวิฑูรย์ กุลกาญจนาภิบาล นายช่างสำรวจอาวุโส ลงชื่อผู้จำลอง นางสาวกมลชนก สากลาง ผู้ช่วยช่างสำรวจ

ลงชื่อผู้ตรวจ นายวิฑูรย์ กุลกาญจนาภิบาล นายช่างสำรวจอาวุโส วัน / เดือน / ปี 27 ธ.ค. 2567