



ประกาศสำนักงานการปฏิรูปที่ดินจังหวัดอุดรธานี
เรื่อง ผลการคัดเลือกและจัดที่ดินให้แก่เกษตรกรในเขตปฏิรูปที่ดินจังหวัดอุดรธานี (กรณีจัดที่ดินรอบแรก)
ฉบับที่ ๒๗

ด้วยเกษตรกรได้ยื่นคำขอรับการคัดเลือกและจัดที่ดินเพื่อเกษตรกรรมต่อสำนักงานการปฏิรูปที่ดินจังหวัดอุดรธานี (ส.ป.ก.อุดรธานี) ซึ่งได้ตรวจสอบแล้วว่าเป็นผู้ถือครองที่ดินของรัฐและประกอบอาชีพเกษตรกรรมเป็นหลัก เป็นผู้มีคุณสมบัติ ไม่มีลักษณะต้องห้าม และอยู่ในหลักเกณฑ์การยื่นคำขอตามที่กฎหมายและระเบียบของ ส.ป.ก. กำหนด โดยยินยอมปฏิบัติตามระเบียบ คำสั่ง คำแนะนำ และเงื่อนไขที่คณะกรรมการปฏิรูปที่ดินเพื่อเกษตรกรรม และคณะกรรมการปฏิรูปที่ดินจังหวัดอุดรธานีได้กำหนดไว้ และไม่ปรากฏพยานหลักฐานแสดงการขาดคุณสมบัติหรือมีลักษณะต้องห้าม ขณะที่พิจารณาเสนอปฏิรูปที่ดินจังหวัดอุดรธานีในฐานะผู้ซึ่งได้รับมอบหมายจากเลขาธิการสำนักงานการปฏิรูปที่ดินเพื่อเกษตรกรรม (ส.ป.ก.)

อาศัยอำนาจตามความในข้อ ๑๑ ข้อ ๑๓ และข้อ ๑๖ แห่งระเบียบคณะกรรมการปฏิรูปที่ดินเพื่อเกษตรกรรม ว่าด้วยหลักเกณฑ์ วิธีการ และเงื่อนไขในการคัดเลือกและจัดที่ดินให้แก่เกษตรกร การโอนหรือตกทอดทางมรดกสิทธิการเช่าหรือเช่าซื้อ และการจัดการทรัพย์สินและหนี้สินของเกษตรกร ผู้ได้รับที่ดิน พ.ศ. ๒๕๖๔ ประกอบคำสั่ง ส.ป.ก. ที่ ๔๐๓/๒๕๖๔ สั่ง ณ วันที่ ๑๖ กรกฎาคม พ.ศ. ๒๕๖๔ จึงมีคำสั่งอนุญาตให้เกษตรกรได้รับการจัดให้เข้าทำประโยชน์ในเขตปฏิรูปที่ดินจังหวัดอุดรธานี ตามรายชื่อเกษตรกรและข้อมูลแปลงที่ดินที่ปรากฏในบัญชี ก. แนบท้ายประกาศนี้ และให้เกษตรกรผู้ได้รับการจัดที่ดินตามรายชื่อดังกล่าวเข้ารับมอบหนังสืออนุญาตให้เข้าทำประโยชน์ในเขตปฏิรูปที่ดิน (ส.ป.ก. ๔-๐๑) ตามวัน เวลาราชการ ณ ส.ป.ก.อุดรธานี พร้อมแสดงบัตรประจำตัวประชาชน หากผู้รับคำสั่งข้างต้นไม่เห็นด้วยกับคำสั่งนี้ให้ยื่นอุทธรณ์ต่อปฏิรูปที่ดินจังหวัดอุดรธานีภายในสามสิบวันนับแต่วันปิดประกาศนี้

อนึ่ง กรณีปรากฏข้อเท็จจริงอันเป็นสาระสำคัญเกี่ยวกับคุณสมบัติของผู้ได้รับการจัดที่ดิน รายใดว่าขาดคุณสมบัติหรือมีลักษณะต้องห้ามที่ไม่มีสิทธิได้รับการคัดเลือกและจัดที่ดิน จะดำเนินการกระบวนการเพิกถอนคำสั่งอนุญาตให้เข้าทำประโยชน์ในเขตปฏิรูปที่ดินและจัดที่ดินสำหรับรายนั้นต่อไป

จึงประกาศมาเพื่อทราบโดยทั่วกัน

ประกาศ ณ วันที่ ๒๖ เดือน มีนาคม พ.ศ. ๒๕๖๙

(นางธารทิพย์ บำรุงรส)
ปฏิรูปที่ดินจังหวัดอุดรธานี

บัญชีรายละเอียดการจัดที่ดินให้แก่เกษตรกรผู้ได้รับการจัดให้เข้าทำประโยชน์ กรณีจัดที่ดินรอบแรก

บัญชี ก

อำนาจพิจารณาของปฏิรูปที่ดินจังหวัดอุดรธานี (ปทจ.)

วันที่ทำคำสั่ง ๒๖ มี.ค. ๒๕๖๕

ลำดับ	ผู้ขอรับการจัดที่ดินแทนที่ ชื่อ-สกุล	รายละเอียดเกี่ยวกับที่ดิน					ที่ตั้งที่ดิน			วิธีการจัด	คำสั่งปฏิรูปที่ดินจังหวัด
		แปลง	ระวาง	ไร่	งาน	ตรว.	หมู่	ตำบล	อำเภอ		
๑	นางสุดใจ กาละนีโย	๑๖	๕๖๔๔๓๓๙๘๓๘	๐	๒	๖๒	๑	นาทราย	พิบูลย์รักษ์	จัดให้เข้าทำประโยชน์	อนุญาต
๒	นางพรเพชร ศรีชัยมูล	๑๗	๕๖๔๔๓๓๙๘๓๘	๑๗	๒	๘	๑	นาทราย	พิบูลย์รักษ์	จัดให้เข้าทำประโยชน์	อนุญาต
๓	นายกัลญศักดิ์ พิมพ์กระกัน	๒๙	๕๖๔๔๓๓๙๘๔๑	๑๐	๒	๖๓	๕	บ้านแดง	พิบูลย์รักษ์	จัดให้เข้าทำประโยชน์	อนุญาต
๔	นายอภิรักษ์ จันสุภีร์	๑๐	๕๖๔๓๑๖๓๒	๑๑	๒	๖๓	๕	คอนกอก	พิบูลย์รักษ์	จัดให้เข้าทำประโยชน์	อนุญาต
๕	นายสมคิด วงศ์คำจันทร์	๒๖	๕๖๔๔๓๓๙๘๓๘	๒	๐	๑๑	๘	โคกกลาง	เพ็ญ	จัดให้เข้าทำประโยชน์	อนุญาต
๖	นางประยูร บุญพา	๓๕	๕๖๔๔๓๓๙๘๔๔	๔	๓	๕๖	๕	สุขเม้า	เพ็ญ	จัดให้เข้าทำประโยชน์	อนุญาต
๗	นางสาวดาริณี รอบรู้	๗	๕๖๔๔๓๓๙๐๔๔	๑๒	๒	๕๙	๔	สุขเม้า	เพ็ญ	จัดให้เข้าทำประโยชน์	อนุญาต
				๕๘	๐	๒๒					

เกษตรกรผู้ได้รับการจัดให้เข้าทำประโยชน์ กรณีจัดที่ดินรอบแรก จำนวน ๗ ราย จำนวน ๗ แปลง เนื้อที่ประมาณ ๕๘ - ๐ - ๒๒ ไร่

(นายชูเกียรติ กล้าหาญ)
นิติกรชำนาญการ

(นางสาวญาติ มณีจันทร์)
นิติกรชำนาญการพิเศษ
ผู้อำนวยการกลุ่มกฎหมาย

(นางธรรทิพย์ บำรุงรส)
ปฏิรูปที่ดินจังหวัดอุดรธานี

แผนที่แปลงที่ดิน

ระวาง/กลุ่มที่ 5644III9838 แปลงเลขที่ 16 หมู่ที่ ตำบล

อำเภอ จังหวัด อุดรธานี

เนื้อที่ประมาณ ไร่ งาน ๒๒ ตารางวา

ผู้สำรวจรังวัด นายวีระวุฒิ ทบวัน ตำแหน่ง นายช่างสำรวจ รังวัดวันที่ / /

มาตราส่วนในระวาง ส.ป.ก. ๑ : ๔,๐๐๐

มาตราส่วน ๑ : ๔,๐๐๐

รูปแผนที่



NSINRS

ลงชื่อผู้สำรวจรังวัด นายวีระวุฒิ ทบวัน ลงชื่อผู้จำลอง

ลงชื่อผู้ตรวจ (นายคณาวัฒน์ คำโคตร) วัน / เดือน / ปี

นายช่างสำรวจชำนาญงาน

แผนที่แปลงที่ดิน

ระวาง/กลุ่มที่..... 5644III9240 แปลงเลขที่..... 29 หมู่ที่..... ตำบล.....

อำเภอ..... พิบูลย์รักษ์ จังหวัด..... อุดรธานี

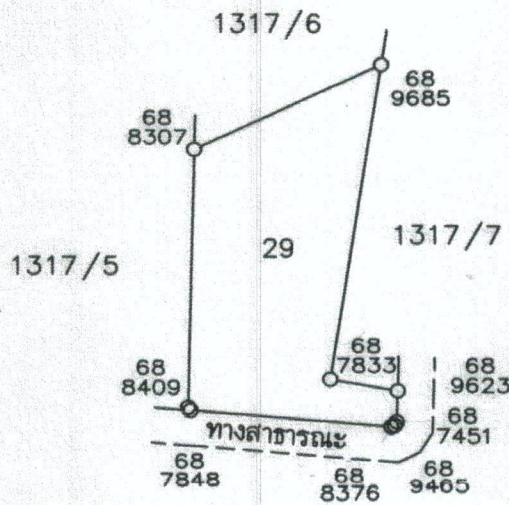
เนื้อที่ประมาณ..... 10 ไร่..... งาน..... 63 ตารางวา

ผู้สำรวจจริงวัด..... นาย รมกร จิวพรม ตำแหน่ง..... นักวิชาการแผนที่และภาพถ่ายภูมิบัติการ รั้ววัดวันที่..... 6 / พฤศจิกายน / 2568

มาตราส่วนในระวาง ส.ป.ก. 1 : 4,000

มาตราส่วน 1 : 4,000

รูปแผนที่



ลงชื่อผู้สำรวจจริงวัด.....

นาย รมกร จิวพรม

ลงชื่อผู้จำลอง.....

นาย ธนันท์ สามหาตไทย

ลงชื่อผู้ตรวจ.....

นาย สวิท มั่งคั่งดี
(นายช่างเครื่องกล ชำนาญงาน)

วัน / เดือน / ปี..... 28 / 11 / 2568

แผนที่แปลงที่ดิน

ระวาง/กลุ่มที่ 5643IV9632 แปลงเลขที่ 10 หมู่ที่ ตำบล.....

อำเภอ..... พิบูลย์รักษ์ จังหวัด..... อุดรธานี.....

เนื้อที่ประมาณ..... 11 ไร่..... 2 งาน..... 63 ตารางวา.....

ผู้สำรวจรังวัด..... นาย รณกร จิวพรม ตำแหน่ง..... นักวิชาการแผนที่และภาพถ่ายภูมิศาสตร์..... รังวัดวันที่..... 11 / พฤศจิกายน / 2568.....

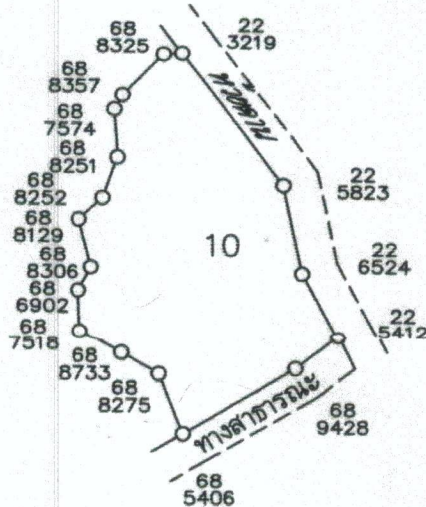
มาตราส่วนในระวาง ส.ป.ก. 1 : 4,000

มาตราส่วน 1 : 4,000

รูปแผนที่



ที่มีการครอบครอง



ลงชื่อผู้สำรวจรังวัด..... นาย รณกร จิวพรม ลงชื่อผู้จำลอง..... นาย ธนันท์ สามภาคไทย.....

ลงชื่อผู้ตรวจ..... นาย สวาท มิ่งคังดี (นายช่างเครื่องกล ชำนาญงาน) วัน / เดือน / ปี..... 28 / 11 / 2568.....

แผนที่แปลงที่ดิน

ระวาง/กลุ่มที่ 5544II8460 แปลงเลขที่ 90 หมู่ที่ ตำบล

อำเภอ เพ็ญ จังหวัด อุดรธานี

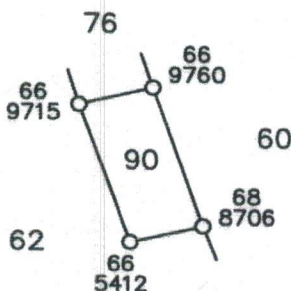
เนื้อที่ประมาณ 2 ไร่ งาน 11 ตารางวา

ผู้สำรวจรังวัด นายธกร จิวพรม ตำแหน่ง นักวิชาการแผนที่และภาพถ่ายปฏิบัติการ รังวัดวันที่ / /

มาตราส่วนในระวาง ส.ป.ก. 1:4,000

มาตราส่วน 1:4,000

รูปแผนที่



ลงชื่อผู้สำรวจรังวัด นายธกร จิวพรม ลงชื่อผู้จำลอง นายทองม้วน สิริไม้
 นักวิชาการแผนที่และภาพถ่ายปฏิบัติการ ช่างสำรวจ

ลงชื่อผู้ตรวจ นายสวิต มั่งคั่งดี วัน / เดือน / ปี 30 มี.ค. 2569

นายช่างเครื่องกลชำนาญงาน รักษาราชการแทน
 ผู้อำนวยการกลุ่มงานช่างและแผนที่

แผนที่แปลงที่ดิน

ระวาง/กลุ่มที่ 5644III9444 แปลงเลขที่ 35 หมู่ที่ ตำบล

อำเภอ จังหวัด อุดรธานี

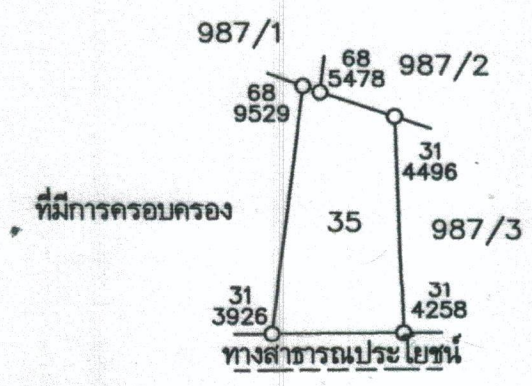
เนื้อที่ประมาณ 4 ไร่ 3 งาน 56 ตารางวา

ผู้สำรวจรังวัด นายวีระวุฒิ ทบวัน ตำแหน่ง ผู้ช่วยช่างสำรวจ รังวัดวันที่ / /

มาตราส่วนในระวาง ส.ป.ก. 1 : 4,000

มาตราส่วน 1 : 4,000

รูปแผนที่



ลงชื่อผู้สำรวจรังวัด นายทองม้วน ศิริโมะ ลงชื่อผู้จำลอง

ลงชื่อผู้ตรวจ (นายวีระวุฒิ ทบวัน) วัน / เดือน / ปี

(นายวีระวุฒิ ทบวัน)
ผู้ช่วยช่างสำรวจ

แผนที่แปลงที่ดิน

ระวาง/กลุ่มที่ 5644III9044 แปลงเลขที่ 7 หมู่ที่ ตำบล

อำเภอ จังหวัด อุดรธานี

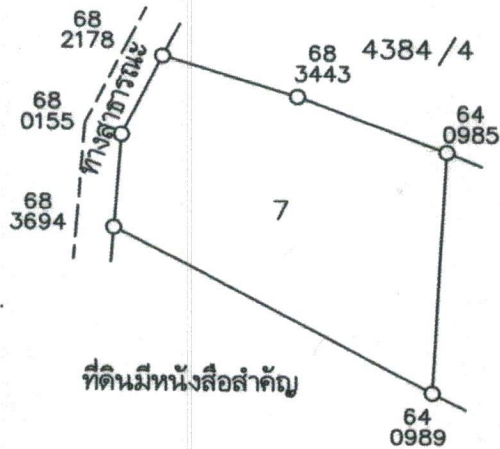
เนื้อที่ประมาณ 12 ไร่ 2 งาน 59 ตารางวา

ผู้สำรวจรังวัด นายวีระวุฒิ ทบวัน ตำแหน่ง ข้าราชการ รังวัดวันที่ / /

มาตราส่วนในระวาง ส.ป.ก. 1 : 4,000

มาตราส่วน 1 : 4,000

รูปแผนที่



ลงชื่อผู้สำรวจรังวัด นายวีระวุฒิ ทบวัน ลงชื่อผู้รับรอง

ลงชื่อผู้ตรวจ วัน / เดือน / ปี 18 / 11 / 2568

(นายสวาท มั่งคั่งดี)
 นายช่างเครื่องกลชำนาญงาน