



ประกาศสำนักงานการปฏิรูปที่ดินจังหวัดสุพรรณบุรี
เรื่อง ผลการคัดเลือกและจัดที่ดินให้แก่เกษตรกรเข้าทำประโยชน์ในเขตปฏิรูปที่ดินจังหวัดสุพรรณบุรี

อาศัยอำนาจตามระเบียบคณะกรรมการปฏิรูปที่ดินเพื่อเกษตรกรรม ว่าด้วยหลักเกณฑ์ วิธีการ และเงื่อนไขในการคัดเลือกเกษตรกรและจัดที่ดินให้แก่เกษตรกร การโอนหรือตกทอดทางมรดกสิทธิการเช่าหรือเช่าซื้อ และการจัดการทรัพย์สินและหนี้สินของเกษตรกรผู้ได้รับที่ดิน พ.ศ.๒๕๖๔ ข้อ ๑๖ และข้อ ๓๕ ประกอบกับคำสั่งสำนักงานการปฏิรูปที่ดินเพื่อเกษตรกรรม ที่ ๔๐๓/๒๕๖๔ ลงวันที่ ๑๖ กรกฎาคม ๒๕๖๔ เรื่อง มอบหมายหน้าที่และอำนาจในการคัดเลือกและจัดที่ดินให้แก่เกษตรกรในเขตปฏิรูปที่ดิน ในการนี้ สำนักงานการปฏิรูปที่ดินจังหวัดสุพรรณบุรี (ส.ป.ก.สุพรรณบุรี) จึงขอประกาศผลการคัดเลือกและจัดที่ดินที่ผ่านการคัดเลือกและจัดที่ดินฯ กรณีได้มีคำสั่งอนุญาตให้เกษตรกรได้รับการจัดที่ดินให้เข้าทำประโยชน์แทนที่ กรณีเสียชีวิต จำนวน ๓ ราย ๔ แปลง เนื้อที่รวมประมาณ ๑๒-๓-๒๔ ไร่ รายละเอียดดังนี้

ลำดับที่	ประเภทที่ดิน	อำเภอ	ตำบล	เกษตรกร (ราย)	ที่ดิน (แปลง)	เนื้อที่รวมประมาณ		
						ไร่	งาน	วา
๑	เกษตรกรรม	สองพี่น้อง	บางตาเถร	๒	๒	๓	๓	๒๔
๒	เกษตรกรรม	บางปลาม้า	วัดโบสถ์	๑	๒	๙	๐	๐๐
รวม				๓	๔	๑๒	๓	๒๔

ทั้งนี้ หาก ส.ป.ก.สุพรรณบุรี ตรวจสอบในภายหลัง พบว่า ผู้ขอรับการจัดที่ดินได้ให้ข้อมูลต่อ ส.ป.ก.สุพรรณบุรี ไม่ถูกต้องตรงตามความเป็นจริง ส.ป.ก.สุพรรณบุรี จะดำเนินการยกเลิก เพิกถอน หรือระงับสิทธิและประโยชน์ที่ได้รับจากการปฏิรูปที่ดินเพื่อเกษตรกรรม อนึ่ง หากผู้ขอรับการจัดที่ดินได้แจ้งข้อความอันเป็นเท็จแก่เจ้าหน้าที่ซึ่งอาจจะทำให้ผู้อื่นหรือประชาชนเสียหายอาจถูกดำเนินคดีทางอาญาได้

หากผู้ใดเห็นว่าผลการคัดเลือกและจัดที่ดินตามประกาศนี้ไม่ถูกต้อง สามารถยื่นคำร้องคัดค้านหรือโต้แย้งพร้อมพยานหลักฐานได้ ณ ส.ป.ก.สุพรรณบุรี เลขที่ ๒๕๑ หมู่ ๔ ตำบลรั้วใหญ่ อำเภอเมืองสุพรรณบุรี จังหวัดสุพรรณบุรี ภายใน ๓๐ วัน นับแต่วันประกาศนี้เป็นต้นไป อนึ่ง เมื่อพ้นกำหนดระยะเวลาตามประกาศ ไม่มีบุคคลใดอุทธรณ์หรือโต้แย้งคำสั่งทางปกครอง ส.ป.ก.สุพรรณบุรี จะดำเนินการจัดทำหนังสืออนุญาตให้เข้าทำประโยชน์ในเขตปฏิรูปที่ดิน (ส.ป.ก. ๔-๐๑) มอบให้เกษตรกรผู้ได้รับการคัดเลือกและจัดที่ดินฯ ต่อไป

จึงประกาศมาเพื่อให้ทราบโดยทั่วกัน

ประกาศ ณ วันที่ ๒๓ กุมภาพันธ์ พ.ศ. ๒๕๖๗

(นายอัครเดช ร่มโพธิ์เย็น)

ปฏิรูปที่ดินจังหวัดสุพรรณบุรี

เอกสารแนบท้ายประกาศสำนักงานการปฏิรูปที่ดินจังหวัดสุพรรณบุรี
เรื่อง ผลการคัดเลือกและจัดที่ดินเกษตรกรผู้ได้รับการอนุญาตให้เข้าทำประโยชน์
ประกาศ ณ วันที่ ๒๓ กุมภาพันธ์ พ.ศ. ๒๕๖๗

แผนผังตำแหน่งและขอบเขตแปลงที่ดิน

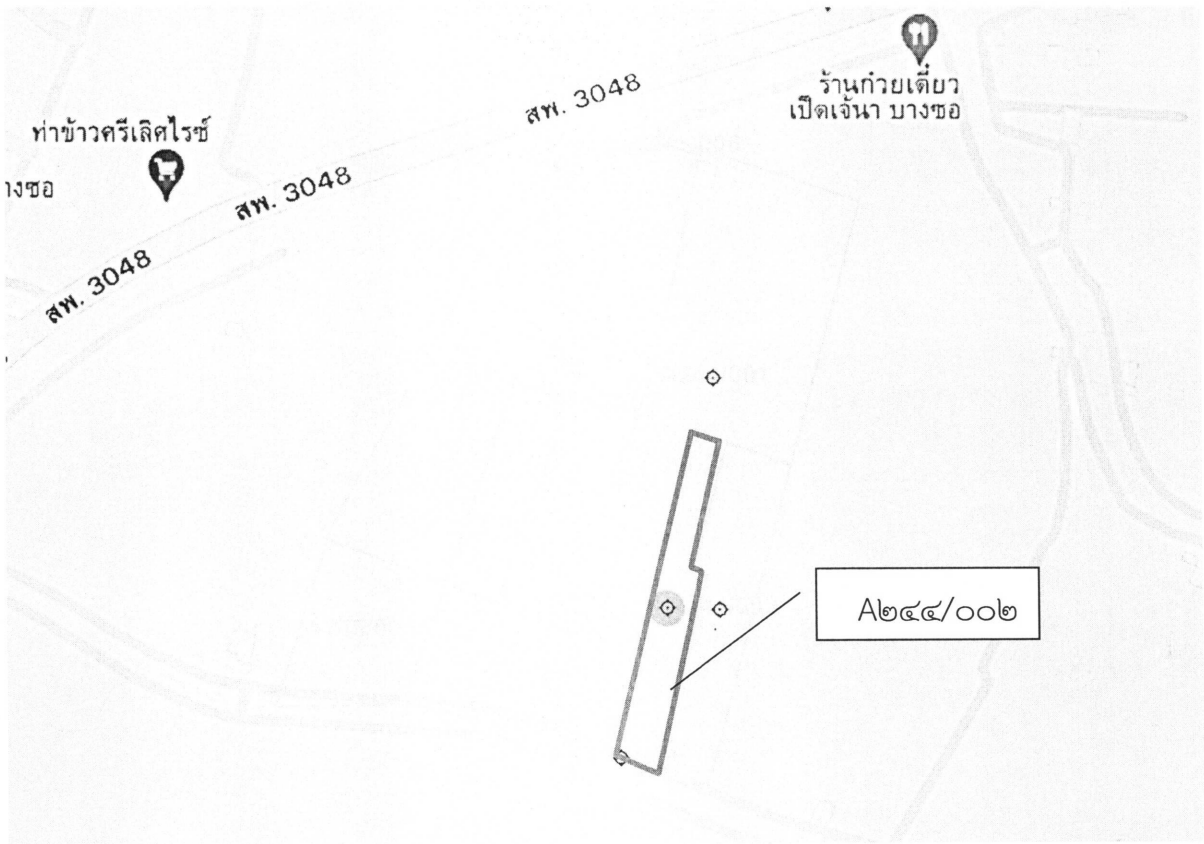
กลุ่ม/แปลงที่..... A๒๔๔/๐๐๒..... โฉนดที่ดินเลขที่..... ๕๐๙๓๓ อ.สองพี่น้อง.....
เนื้อที่..... ๓.....ไร่..... ๑.....งาน..... ๔๗.....ตารางวา
ที่ดินตั้งอยู่หมู่..... ๒..... ตำบล..... บางตาเถร..... อำเภอ..... สองพี่น้อง..... จังหวัด..... สุพรรณบุรี.....

ผู้ได้รับอนุญาตเข้าทำประโยชน์ในที่ดินเขตปฏิรูปที่ดินแทนที่ กรณีเสียชีวิต (เต็มแปลง)
จาก นายจำนงค์ ผิวข้าทองดี แก่ นายอรุณ ผิวข้าทองดี (อายุ ๔๖ ปี) ความสัมพันธ์ : บิดา - บุตร.....



ตำแหน่งและรูปแปลงที่ดิน

มาตราส่วน ๑ ; ๔,๐๐๐



คำพิกัดแปลง : ๑๔.๑๙๐๘๐๑๒๐ , ๑๐๐.๑๓๐๒๙๖๙๒

คำร้องเลขที่ : ๑๐๑/๒๕๖๗ วันที่รับคำร้อง : ๒๗/๐๒/๒๕๖๗ วันที่อนุญาต : ๒๑/๐๒/๒๕๖๗

เอกสารแนบท้ายประกาศสำนักงานการปฏิรูปที่ดินจังหวัดสุพรรณบุรี
เรื่อง ผลการคัดเลือกและจัดที่ดินเกษตรกรผู้ได้รับการอนุญาตให้เข้าทำประโยชน์
ประกาศ ณ วันที่ ๒๓ กุมภาพันธ์ พ.ศ. ๒๕๖๗

แผนผังตำแหน่งและขอบเขตแปลงที่ดิน

กลุ่ม/แปลงที่ A๒๘๕/๐๐๗ โฉนดที่ดินเลขที่ ๕๒๕๖๑ อ.สองพี่น้อง
เนื้อที่ ๐ ไร่ ๑ งาน ๗๗ ตารางวา
ที่ดินตั้งอยู่หมู่ ๘ ตำบล บางตาเถร อำเภอ จังหวัด สุพรรณบุรี

ผู้ได้รับอนุญาตเข้าทำประโยชน์ในที่ดินเขตปฏิรูปที่ดินแทนที่ กรณีเสียชีวิต (เต็มแปลง)
จาก นางพัชรินทร์ รักษาวงศ์ แก่ นายพงศภัค รักษาวงศ์ (อายุ ๒๘ ปี) ความสัมพันธ์ : มารดา - บุตร

ตำแหน่งและรูปแปลงที่ดิน

มาตราส่วน ๑ ; ๔,๐๐๐



ค่าพิกัดแปลง : ๑๔.๑๗๙๗๑๐๒๕ , ๑๐๐.๑๘๑๔๑๙๓๓

เอกสารแนบท้ายประกาศสำนักงานการปฏิรูปที่ดินจังหวัดสุพรรณบุรี
เรื่อง ผลการคัดเลือกและจัดที่ดินเกษตรกรผู้ได้รับการอนุญาตให้เข้าทำประโยชน์
ประกาศ ณ วันที่ ๒๓ กุมภาพันธ์ พ.ศ. ๒๕๖๗


แผนผังตำแหน่งและขอบเขตแปลงที่ดิน

กลุ่ม/แปลงที่ A๔๕๐/๐๐๒ โฉนดที่ดินเลขที่ ๘๘๕๒ อ.บางปลาม้า
เนื้อที่ ๗ ไร่ ๒ งาน ๗๔ ตารางวา
ที่ดินตั้งอยู่หมู่ ๔ ตำบล วัดโบสถ์ อำเภอ บางปลาม้า จังหวัด สุพรรณบุรี

ผู้ได้รับอนุญาตเข้าทำประโยชน์ในที่ดินเขตปฏิรูปที่ดินแทนที่ กรณีเสียชีวิต (เต็มแปลง)
จาก นายแสวง โสมภีร์ แก่ นายเถลิงศักดิ์ โสมภีร์ (อายุ ๒๗ ปี) ความสัมพันธ์ : ปู่ - หลาน

ตำแหน่งและรูปแปลงที่ดิน

มาตราส่วน ๑ ; ๔,๐๐๐



ค่าพิกัดแปลง : ๑๔.๓๑๓๕๘๓๕๒ , ๑๐๐.๐๖๖๕๑๕๑๕

คำร้องเลขที่ : ๒๗/๒๕๖๖ วันที่รับคำร้อง : ๒๗/๐๒/๒๕๖๖ วันที่อนุญาต : ๒๑/๐๒/๒๕๖๗

เอกสารแนบท้ายประกาศสำนักงานการปฏิรูปที่ดินจังหวัดสุพรรณบุรี
เรื่อง ผลการคัดเลือกและจัดที่ดินเกษตรกรผู้ได้รับการอนุญาตให้เข้าทำประโยชน์
ประกาศ ณ วันที่ ๒๓ กุมภาพันธ์ พ.ศ. ๒๕๖๗

แผนผังตำแหน่งและขอบเขตแปลงที่ดิน


กลุ่ม/แปลงที่ A๔๘๐/๐๐๗ โฉนดที่ดินเลขที่ ๑๑๕๙๔ อ.บางปลาม้า
เนื้อที่ ๑ ไร่ ๑ งาน ๒๖ ตารางวา
ที่ดินตั้งอยู่หมู่ ๔ ตำบล วัดโบสถ์ อำเภอ บางปลาม้า จังหวัด สุพรรณบุรี

ผู้ได้รับอนุญาตเข้าทำประโยชน์ในที่ดินเขตปฏิรูปที่ดินแทนที่ กรณีสละสิทธิ (เต็มแปลง)
จาก นายแสวง โสมภีร์ แก่ นายเฉลิมศักดิ์ โสมภีร์ (อายุ ๒๗ ปี) ความสัมพันธ์ : ปู่ - หลาน

ตำแหน่งและรูปแปลงที่ดิน

เหนือ

มาตราส่วน ๑ : ๔,๐๐๐



ค่าพิกัดแปลง : ๑๔.๓๑๓๔๙ , ๑๐๐.๐๖๔๔๙

คำร้องเลขที่ : ๒๗/๒๕๖๖ วันที่รับคำร้อง : ๒๗/๐๒/๒๕๖๖ วันที่อนุญาต : ๒๑/๐๒/๒๕๖๗