



ประกาศสำนักงานการปฏิรูปที่ดินจังหวัดร้อยเอ็ด
เรื่อง ผลการคัดเลือกและจัดที่ดินให้เกษตรกรเข้าทำประโยชน์ในเขตปฏิรูปที่ดินจังหวัดร้อยเอ็ด

ด้วย ได้มีผู้ยื่นคำขอรับการคัดเลือกและจัดที่ดินแทนที่เกษตรกรผู้ได้รับการจัดให้เข้าทำประโยชน์ ซึ่งสละสิทธิหรือถึงแก่ความตาย ต่อสำนักงานการปฏิรูปที่ดินจังหวัดร้อยเอ็ด (ส.ป.ก.ร้อยเอ็ด) เพื่อเข้าทำประโยชน์ในเขตปฏิรูปที่ดินจังหวัดร้อยเอ็ด

ฉะนั้น อาศัยอำนาจตามความในข้อ ๑๖ และข้อ ๓๕ แห่งระเบียบคณะกรรมการปฏิรูปที่ดินเพื่อเกษตรกรรม ว่าด้วยหลักเกณฑ์วิธีการและเงื่อนไขในการคัดเลือกและจัดที่ดินให้แก่เกษตรกร การโอนหรือตกทอดทางมรดกสิทธิการเช่าหรือเช่าซื้อ และการจัดการทรัพย์สินและหนี้สินของเกษตรกรผู้ได้รับที่ดิน พ.ศ.๒๕๖๔ จึงมีคำสั่งอนุญาตให้เกษตรกรได้รับการคัดเลือกและจัดที่ดินแทนที่เกษตรกรผู้ได้รับการจัดให้เข้าทำประโยชน์ ซึ่งสละสิทธิหรือถึงแก่ความตาย โดยการจัดให้เข้าทำประโยชน์ในเขตปฏิรูปที่ดินจังหวัดร้อยเอ็ด จำนวน ๒๒ ราย รายละเอียดตามบัญชีรายชื่อและแผนผังแปลงที่ดินที่แนบท้ายประกาศนี้

ทั้งนี้ หากบุคคลใดประสงค์จะอุทธรณ์หรือโต้แย้งคำสั่ง ให้ยื่นคำร้องอุทธรณ์หรือโต้แย้งคำสั่งพร้อมพยานหลักฐานได้ ณ สำนักงานการปฏิรูปที่ดินจังหวัดร้อยเอ็ด เลขที่ ๓๒๒ ถนนร้อยเอ็ด - โพนทอง ตำบลเหนือเมือง อำเภอเมืองร้อยเอ็ด จังหวัดร้อยเอ็ด ภายใน ๓๐ วัน นับจากวันประกาศเป็นต้นไป

จึงประกาศมาเพื่อทราบโดยทั่วกัน

ประกาศ ณ วันที่ ๘ มิถุนายน พ.ศ. ๒๕๖๙

(นายนิธิสิทธิ์ รัตนจันทโชติ)
ปฏิรูปที่ดินจังหวัดร้อยเอ็ด

บัญชีรายชื่อเกษตรกรผู้ได้รับการคัดเลือกและจัดที่ดินแทนที่เกษตรกร กรณีสละสิทธิ (เต็มแปลง)

(แนบท้ายประกาศสำนักงานการปฏิรูปที่ดินจังหวัดร้อยเอ็ด ลงวันที่ ๙ มิถุนายน ๒๕๖๙)

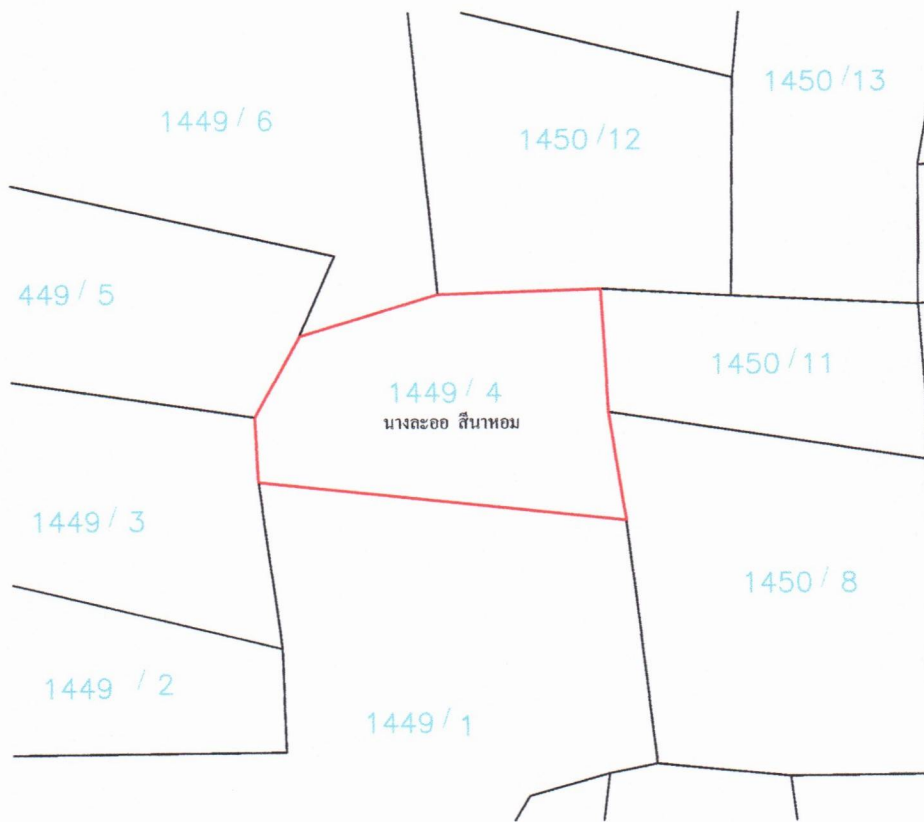
ลำดับ	ชื่อ - สกุล	แปลง เลขที่	กลุ่ม/ ระวาง	เนื้อที่			ที่ตั้งที่ดิน			หมายเหตุ
				ไร่	งาน	วา	หมู่ที่	ตำบล	อำเภอ	
๑	นาย อติศักดิ์ พระสว่าง	๕๓	๕๘๔๑ ๐๘๙๐-๐๑	๐	๐	๗๑	๔	หนองขุ่นใหญ่	หนองพอก	
๒	นาย มะนัส หนองขุ่นสาร	๔	๑๔๔๙	๑๑	๒	๑๒	๗	หนองขุ่นใหญ่	หนองพอก	
๓	นางสาว ปิยะนุช ประเสริฐสังข์	๑	๑๓๒๐	๕	๒	๙๑	๘	หนองขุ่นใหญ่	หนองพอก	
๔	นาย วีระพล กิตติลาภ	๕	๑๓๒๖	๖	๐	๖๐	๘	หนองขุ่นใหญ่	หนองพอก	
๕	นาย ปิติวัฒน์ พรรณสิงห์	๑๑	๕๘๔๑ ๑๐๙๔	๖	๐	๖	๙	หนองขุ่นใหญ่	หนองพอก	
๖	นาย ปิติวัฒน์ พรรณสิงห์	๖	๕๘๔๑ ๑๐๙๔	๐	๒	๙	๑๐	หนองขุ่นใหญ่	หนองพอก	
๗	นาง ดวงใจ ช่ออารี	๔	๕๘๔๑ ๑๐๙๔	๐	๒	๐	๑๐	หนองขุ่นใหญ่	หนองพอก	
๘	นางสาว กนต์กนิษฐ์ พลเยี่ยม	๑๐	๗๕๐	๖	๑	๖๐	๖	กกโพธิ์	หนองพอก	
๙	นางสาว วนิดา วัลย์สุข	๒	๑๗๗๙	๖	๑	๖๐	๑๑	กกโพธิ์	หนองพอก	
๑๐	นางสาว ครสวรรณ นามสง่า	๙	๕๘๔๑ V๑๘๐๖	๕	๒	๙๗	๓	หนองพอก	หนองพอก	
๑๑	นางสาว หนูเมิน จงใจสิทธิ์	๑๒	๑๙๔๓	๗	๒	๓๘	๓	รอบเมือง	หนองพอก	
๑๒	นาง ผ่องสี อองอาจ	๓	๑๕๖๓	๓	๐	๒๔	๑๙	รอบเมือง	หนองพอก	
๑๓	นางสาว สุภวรรณ ไชระวิ	๑๐	๕๘๔๑ V๑๘๐๖	๐	๓	๕๓	๓	บึงงาม	หนองพอก	
๑๔	นาง เสาวนีย์ สีตมาตร์	๔	๕๘๔๑ ๒๒๐๔	๕	๐	๐	๙	บึงงาม	หนองพอก	
๑๕	นาง เสาวนีย์ สีตมาตร์	๓	๑๙๐๐	๖	๐	๙๑	๙	บึงงาม	หนองพอก	
๑๖	นางสาว วรรณตรี โพธิ์บุปผา	๑๔	๕๘๔๑ ๒๒๐๔	๒	๐	๑๘	๙	บึงงาม	หนองพอก	
๑๗	นางสาว ทิภาพร อุดรลาย	๒๑๗	๕๘๔๑ ๒๐๑๒	๒	๐	๓๘	๒	ภูเขาทอง	หนองพอก	
๑๘	นาย สุพสวัสดิ์ ไชยดำ	๑๔	๑๘๕๙	๙	๓	๙๒	๓	ภูเขาทอง	หนองพอก	
๑๙	นางสาว จิตติยา สุวรรณวงศ์	๑๓	๕๘๔๑ V๑๔๐๘	๕	๐	๓๖	๕	ภูเขาทอง	หนองพอก	
๒๐	นางสาว อนงค์ พลเยี่ยม	๕	๑๓๕๙	๑๓	๐	๗๖	๑	ท่าสีดา	หนองพอก	
๒๑	นาง อำพร ตาซื่อ	๒๗	๕๘๔๑ ๑๘๙๐	๕	๓	๙๗	๔	ท่าสีดา	หนองพอก	
๒๒	นางสาว ตึกตา ชิมบุตร	๑๔	๑๕๘๗	๖	๑	๒๕	๑๑	ท่าสีดา	หนองพอก	
๒๓	นางสาว ชุตติกาญจน์ จันดาหัวตง	๒๕	๑๙๑๑	๑๕	๐	๕๕	๕	ผาน้ำย้อย	หนองพอก	
๒๔	นาย อรุณวิษณุ เข็มพันธ์	๓๙	๑๙๐๓	๗	๐	๓๙	๙	โคกสว่าง	หนองพอก	

*การประกาศรายชื่อเป็นไปตามกฎหมายว่าด้วยการปฏิรูปที่ดินเพื่อเกษตรกรรม
ผู้ใดคัดค้านขอคัดค้านไปให้โดยมิได้รับความยินยอมจากเจ้าพนักงานที่ดิน
ต้องรับผิดชอบ*





5841III0294

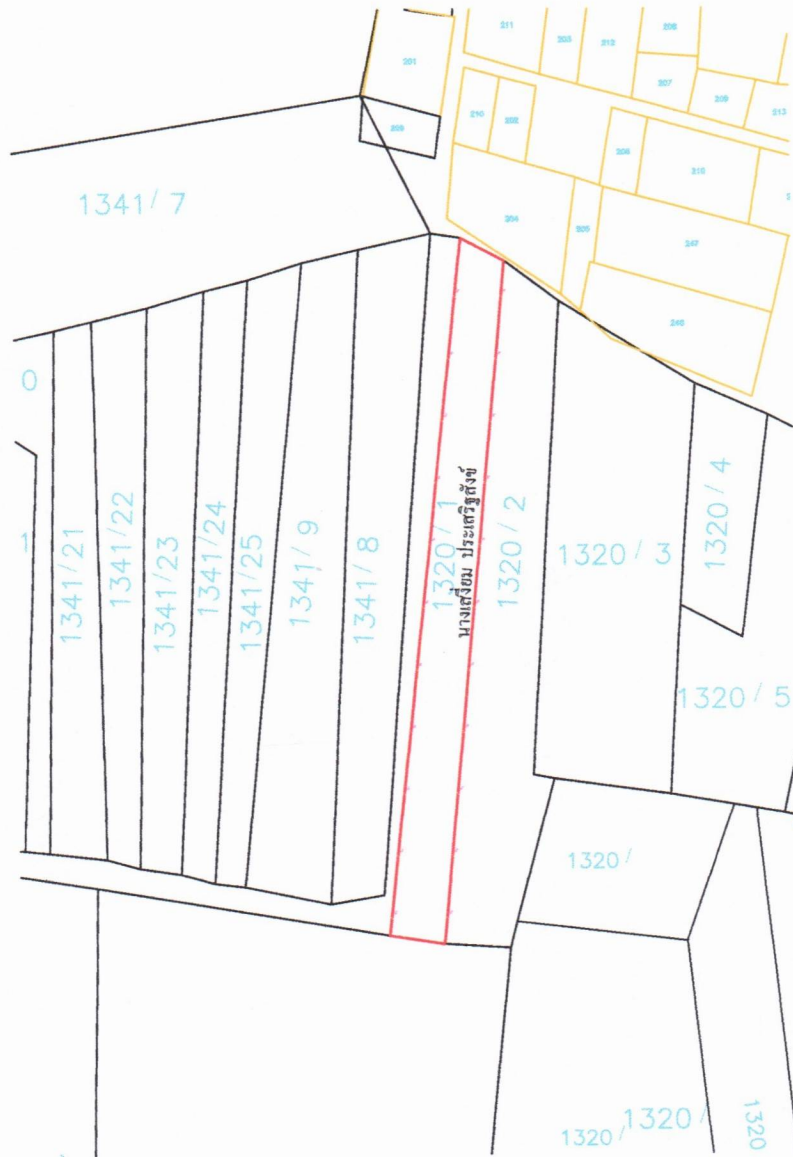


ในเขต ส.ป.ก. ร้อยเอ็ด


(นายวุฒิไกร คอนมะลา)
นายช่างสำรวจปฏิบัติงาน



58411110690

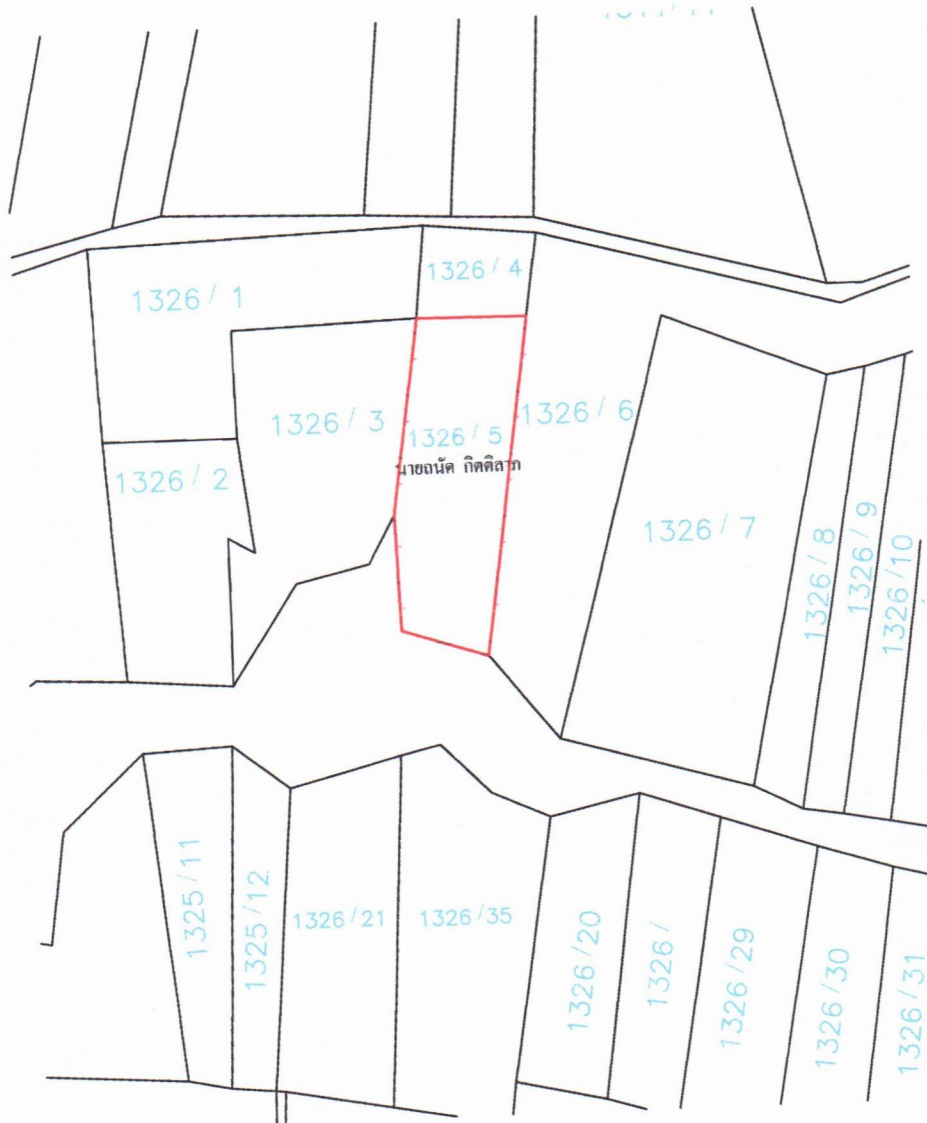


ในเขต ส.ป.ก. ร้อยเอ็ด

Chom's
(นายชาติไกร คอนมะลา)
นายช่างสำรวจปฏิบัติงาน



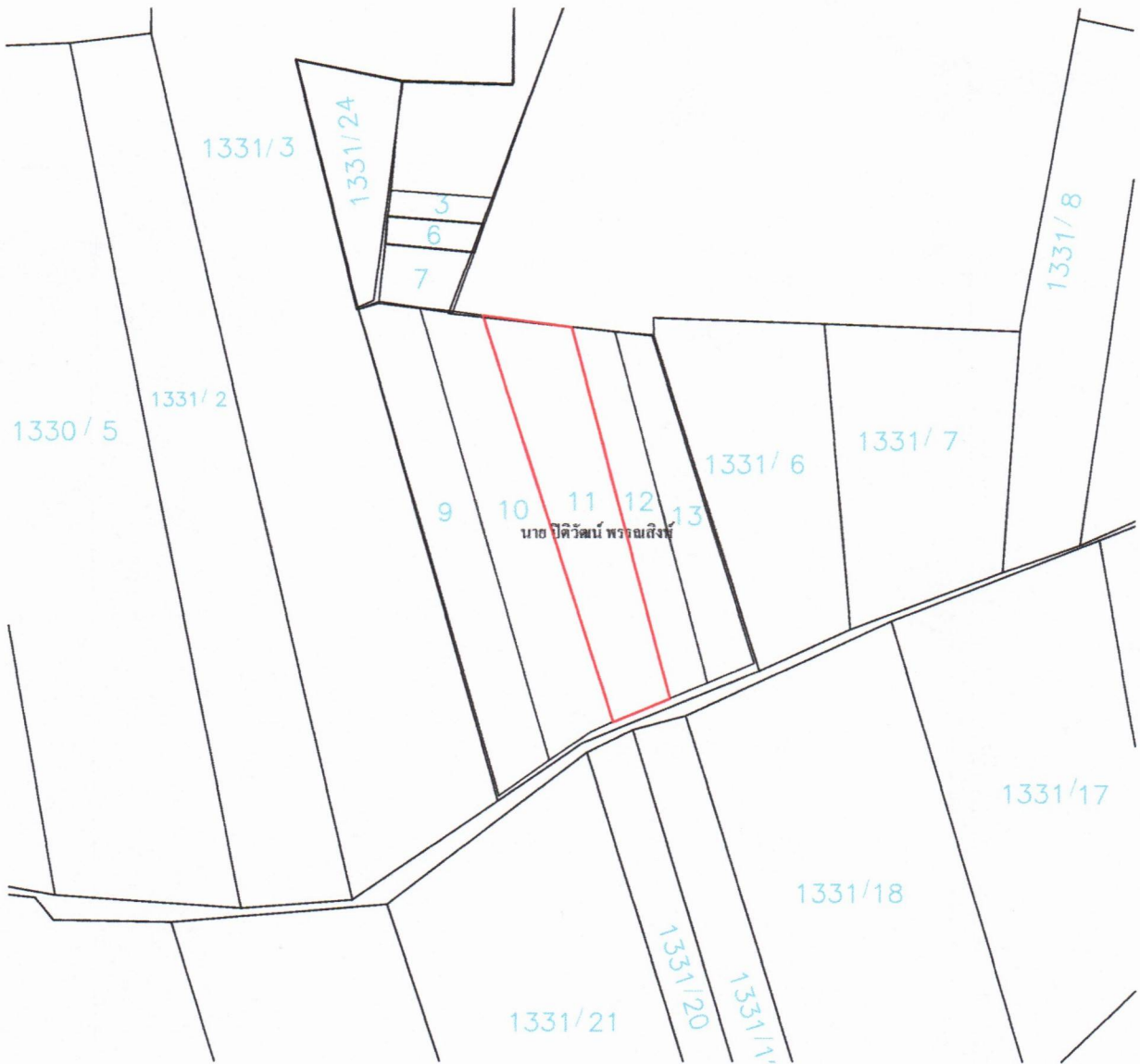
58411110892



ในเขต ส.ป.ก. ร้อยเอ็ด

(นายวุฒิไกร คอนมะลา)
นายช่างสำรวจปฏิบัติงาน

↑
58411111094

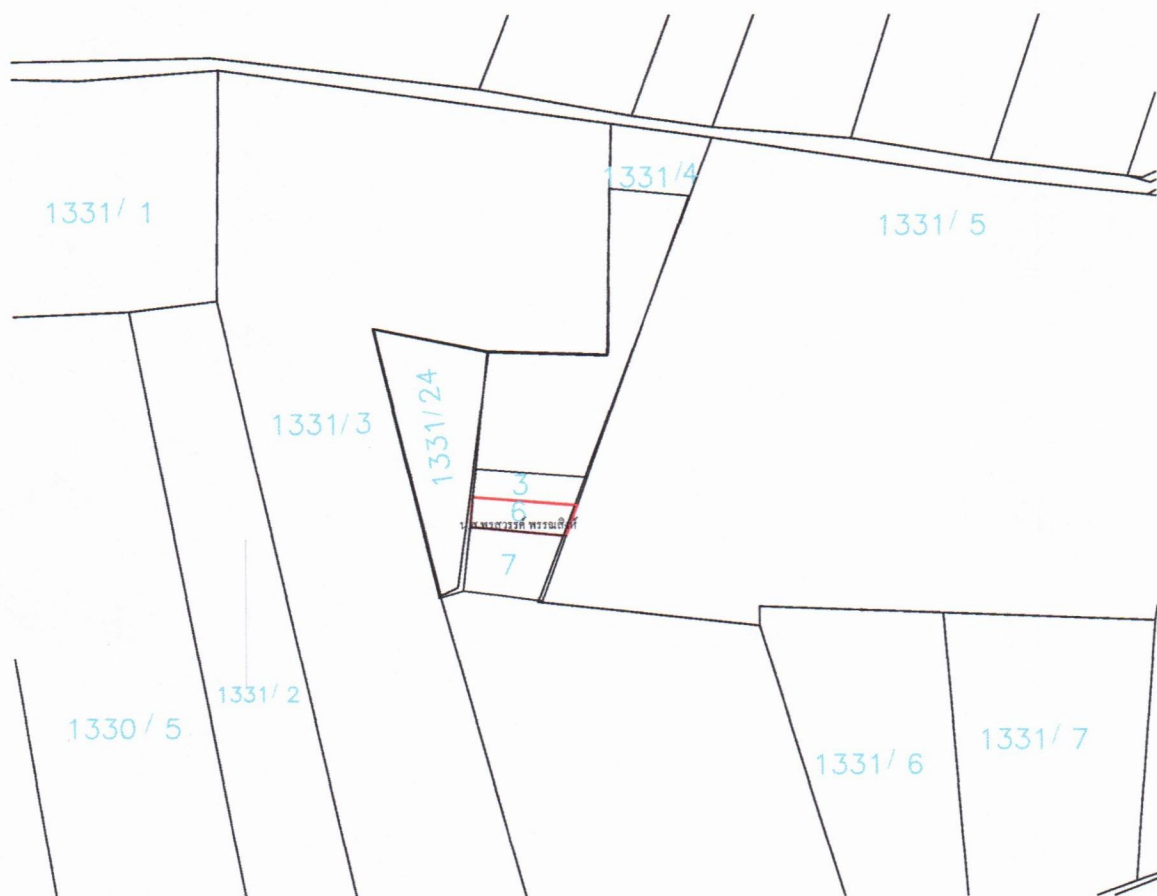


ในเขต ส.ป.ก. ร้อยเอ็ด

Chams
(นายวุฒิไกร คอนมะลา)
นายช่างสำรวจปฏิบัติงาน



58411111094

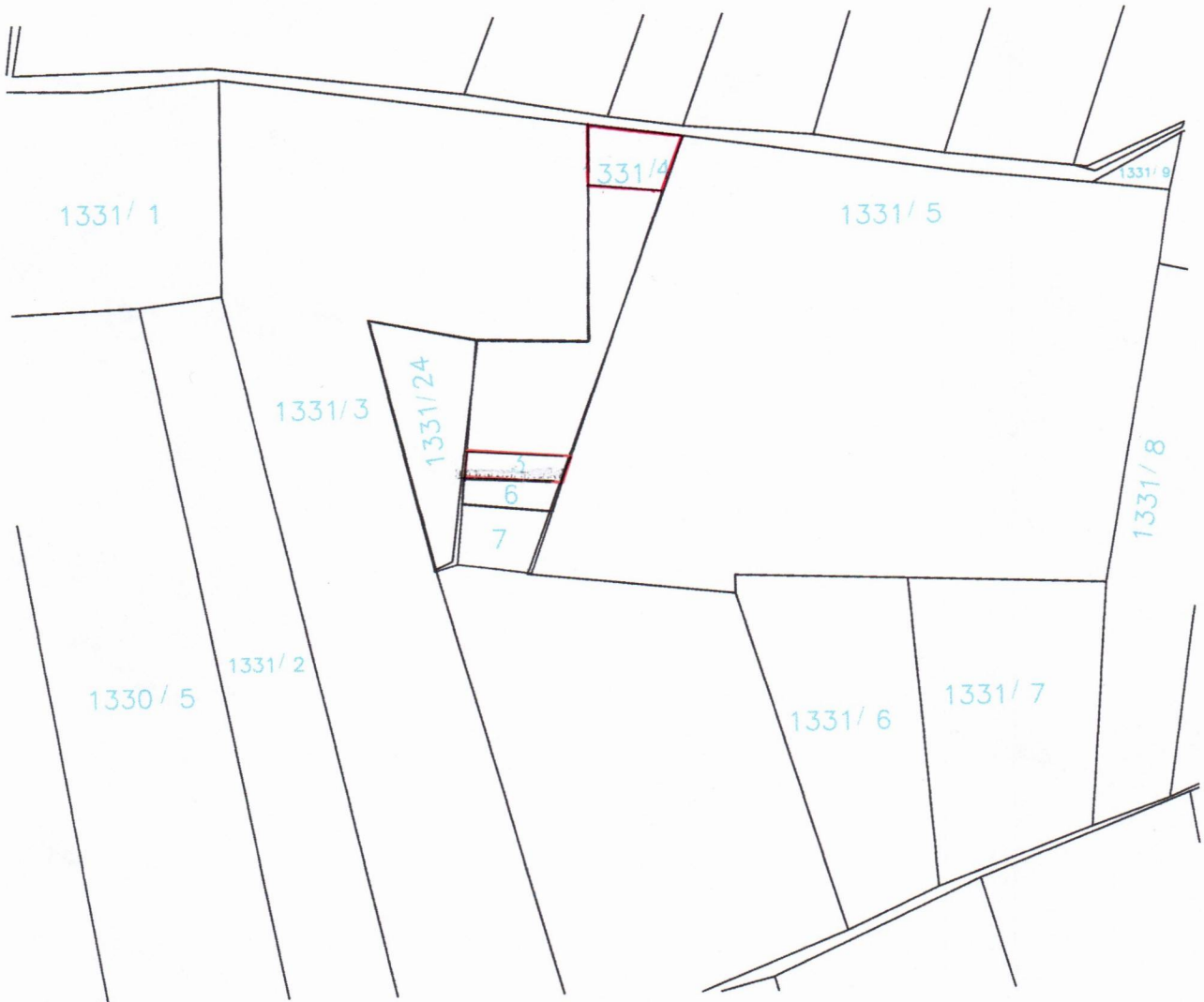


ในเขต ส.ป.ก. ร้อยเอ็ด


(นายวุฒิไกร คอนมะลา)
นายช่างสำรวจปฏิบัติงาน



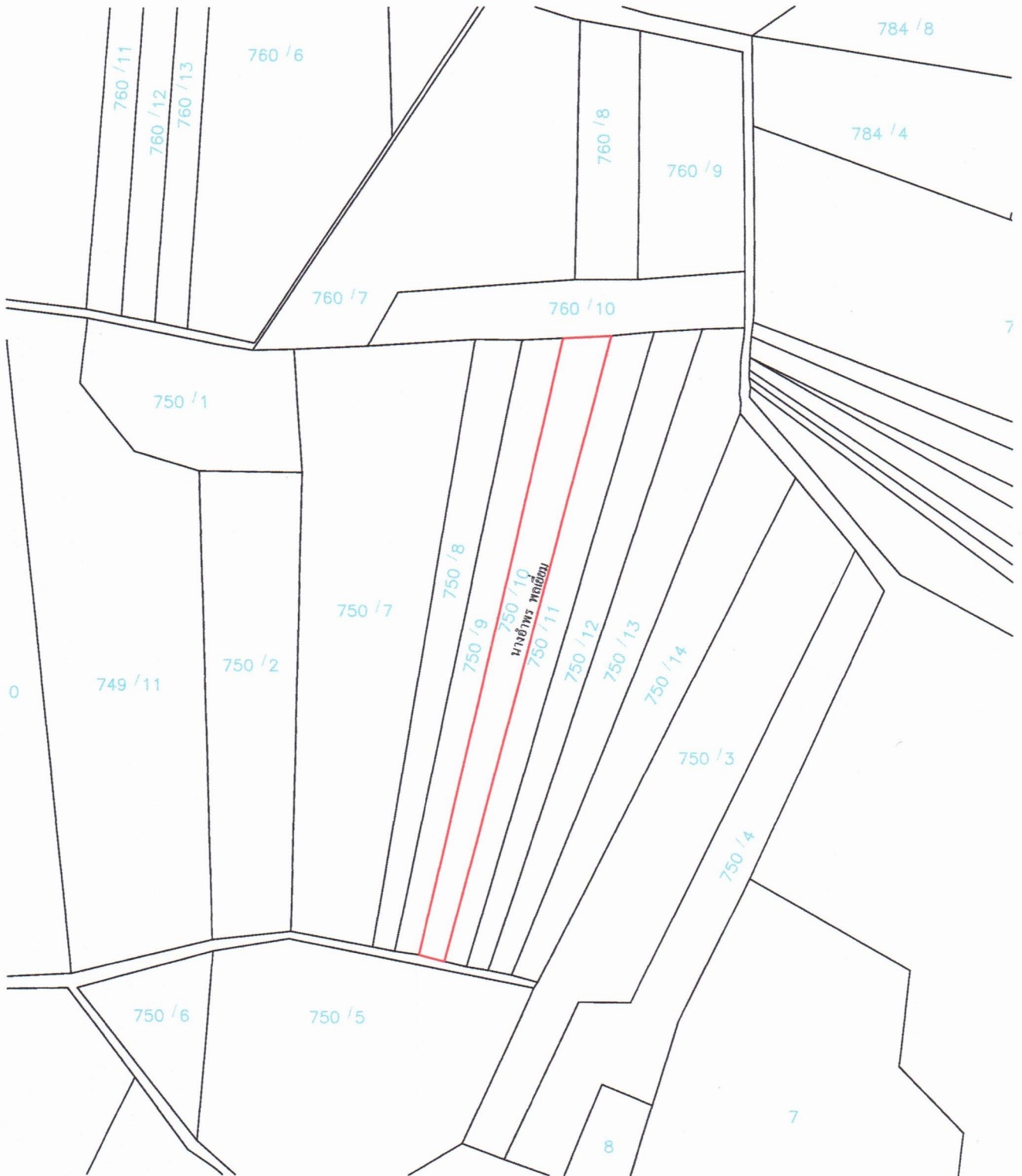
5841III1094



ในเขต ส.ป.ก. ร้อยเอ็ด


(นายวุฒิไกร คอนมะลา)
นายช่างสำรวจปฏิบัติงาน

↑
5841IV1006



ในเขต ส.ป.ก. ร้อยเอ็ด


(นายวุฒิไกร คอนมะลา)
นายช่างสำรวจปฏิบัติงาน



5841IV0200

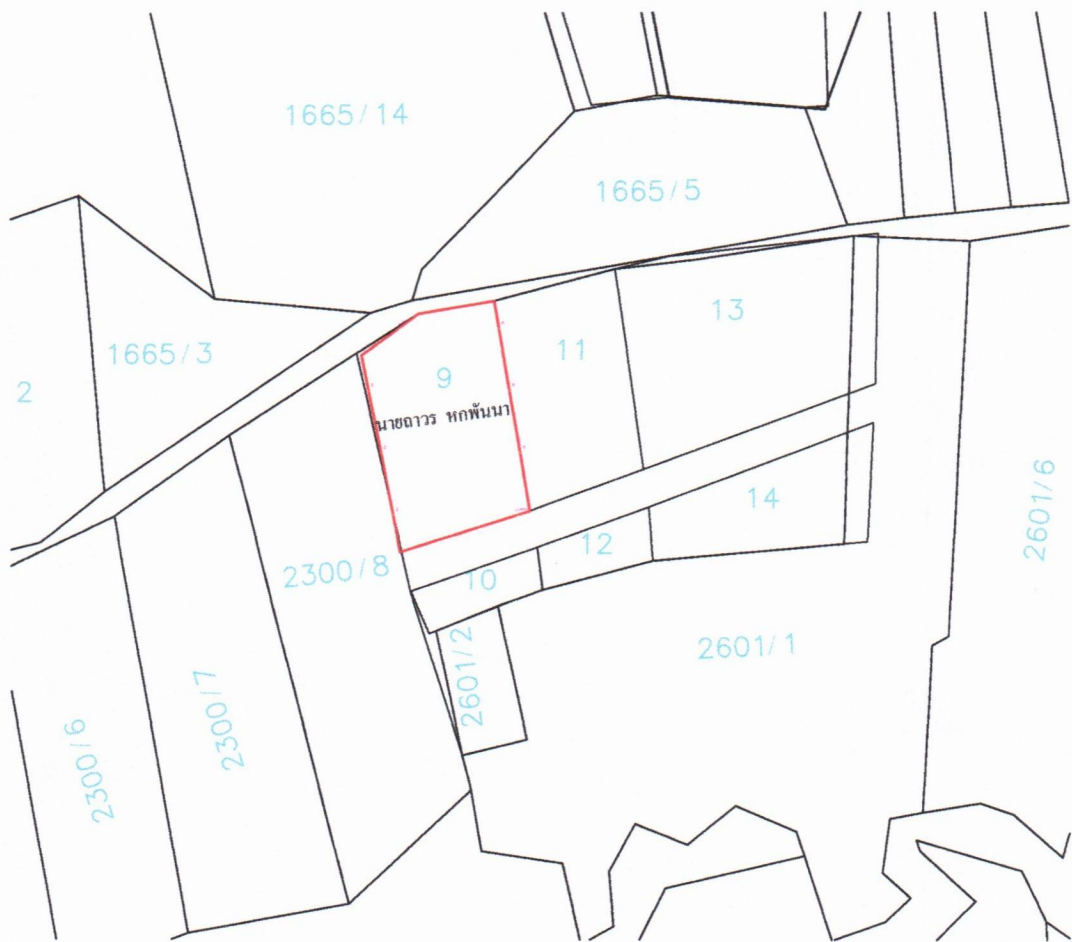


ในเขต ส.ป.ก. ร้อยเอ็ด


(นายจตุพร วัฒนศิริ)
นายช่างสำรวจปฏิบัติงาน



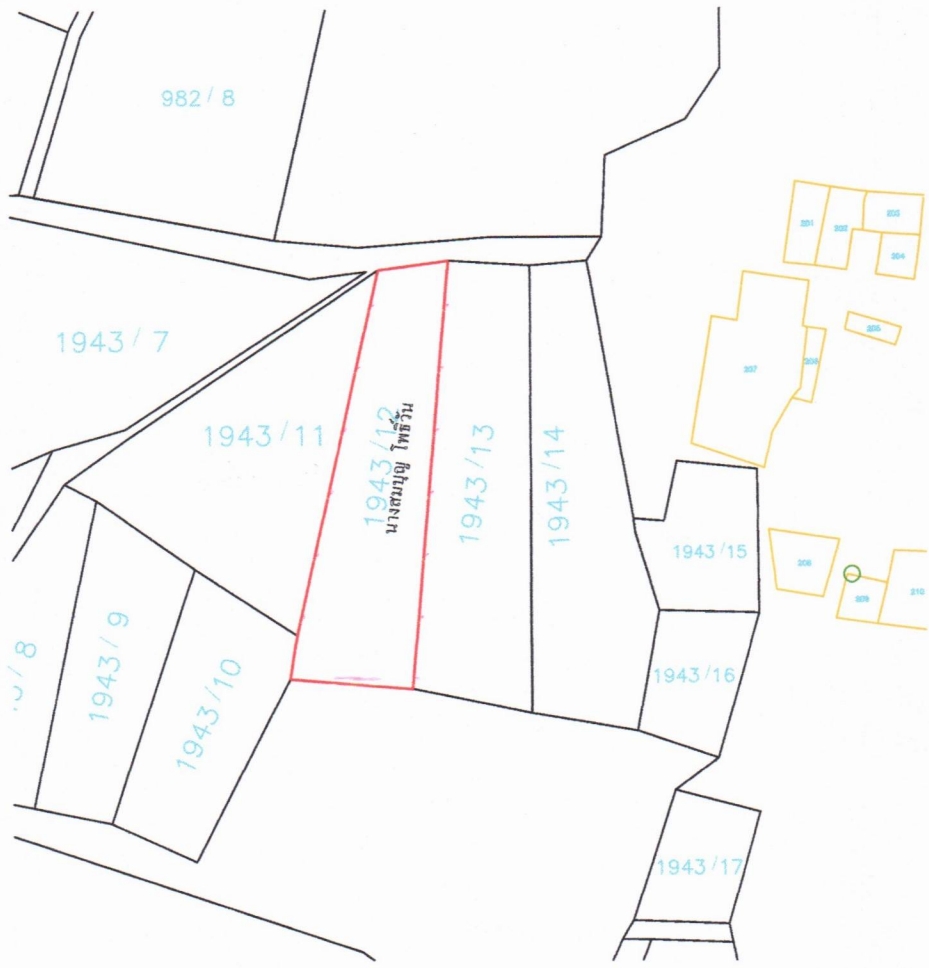
5841V1806



ในเขต ส.ป.ก. ร้อยเอ็ด


(นายวุฒิไกร คอนมะลา)
นายช่างสำรวจปฏิบัติงาน

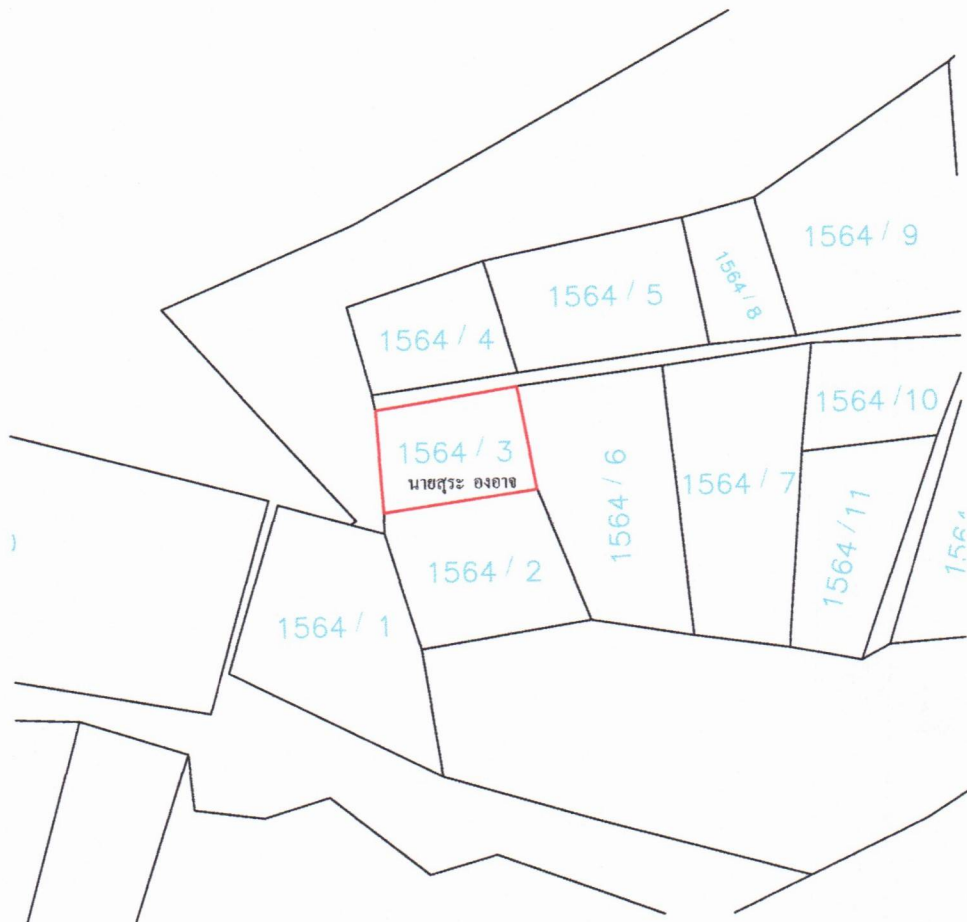
↑
584112002



ในเขต ส.ป.ก. ร้อยเอ็ด

Cham's
(นายวุฒิไกร คอนมะลา)
นายช่างสำรวจปฏิบัติงาน

↑
5841IV1498



ในเขต ส.ป.ก. ร้อยเอ็ด


(นายวุฒิไกร คอนมะลา)
นายช่างสำรวจปฏิบัติงาน



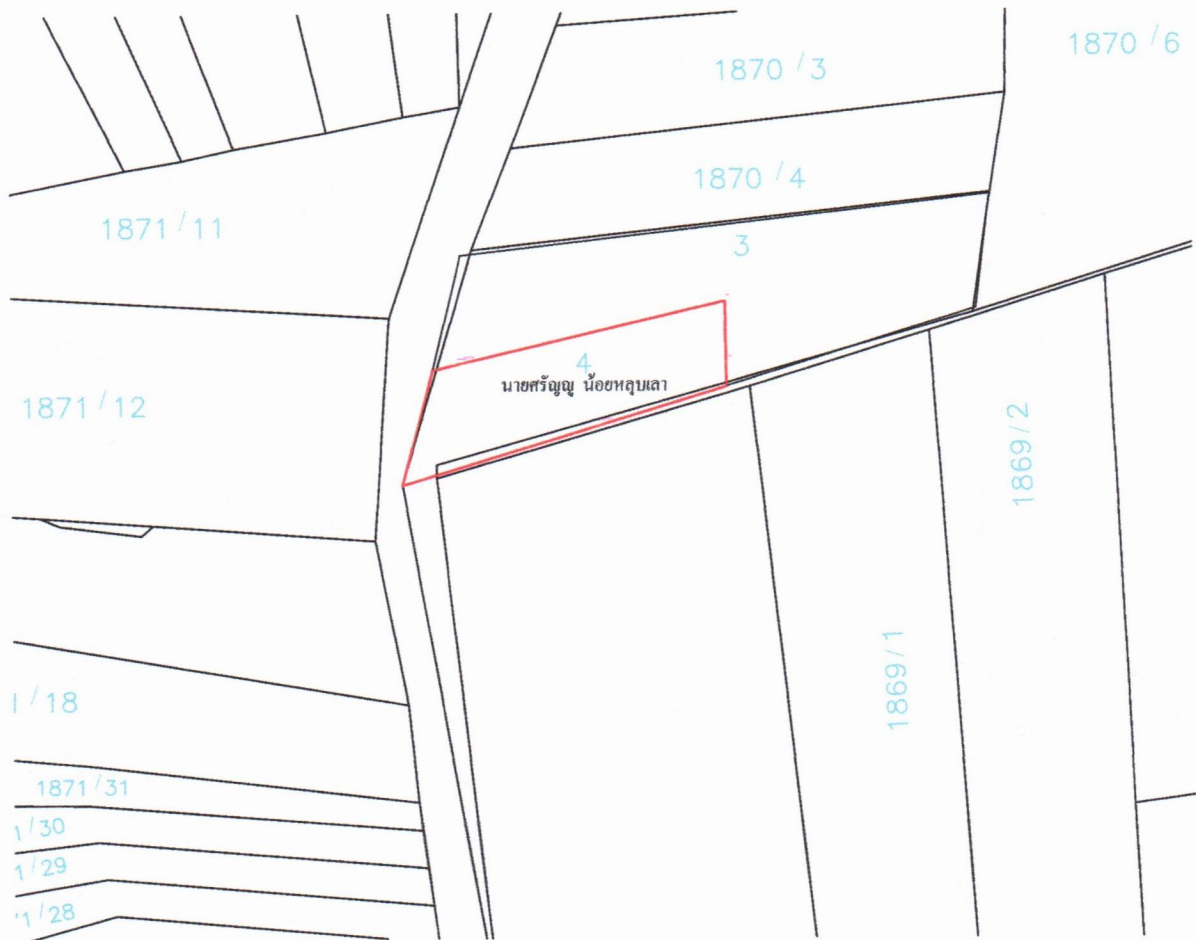
5841IV1806



ในเขต ส.ป.ก. ร้อยเอ็ด

Cham's
(นายวุฒิไกร คอนมะลา)
นายช่างสำรวจปฏิบัติงาน

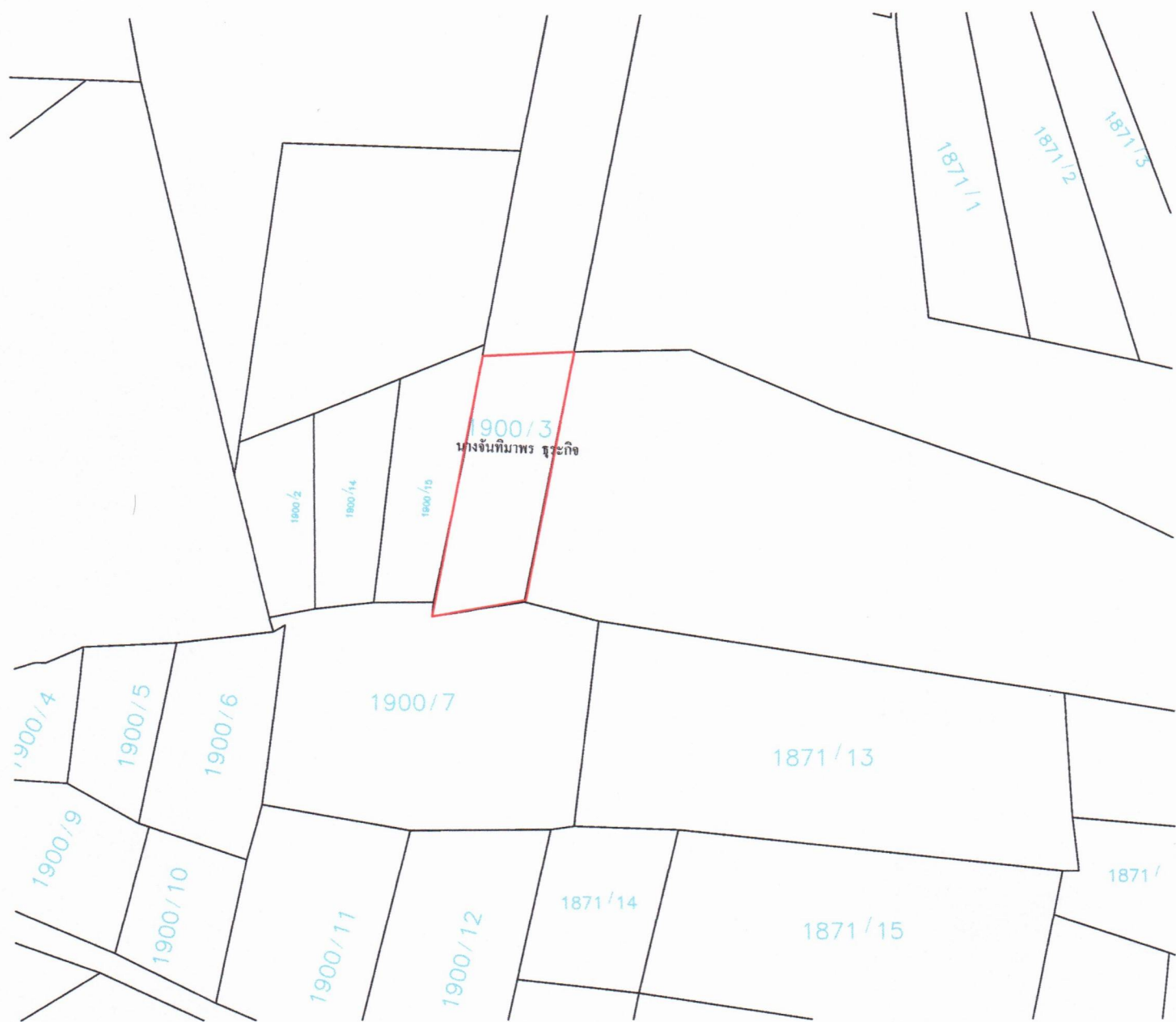
↑
584112204



ในเขต ส.ป.ก. ร้อยเอ็ด

Cham's
(นายวุฒิไกร คอนมะตา)
นายช่างสำรวจปฏิบัติงาน

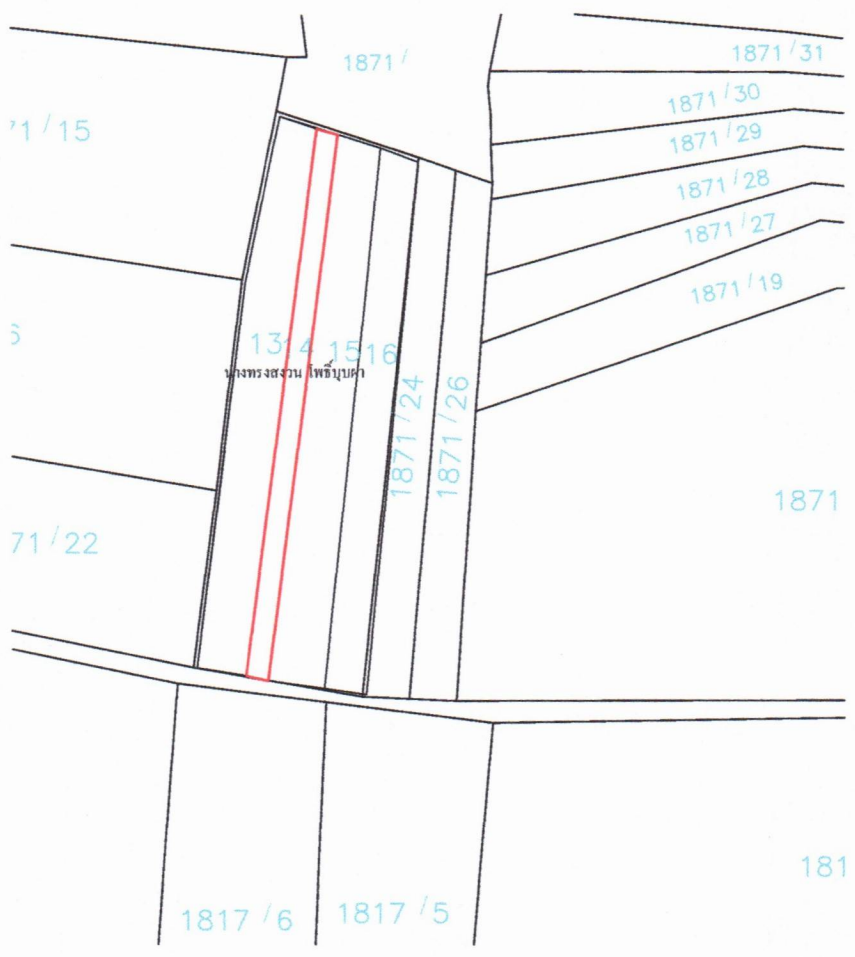
↑
584112204



ในเขต ส.ป.ก. ร้อยเอ็ด

Cham's
(นายวุฒิไกร คอนมะลา)
นายช่างสำรวจปฏิบัติงาน


↑
584112204




ในเขต ส.ป.ก. ร้อยเอ็ด

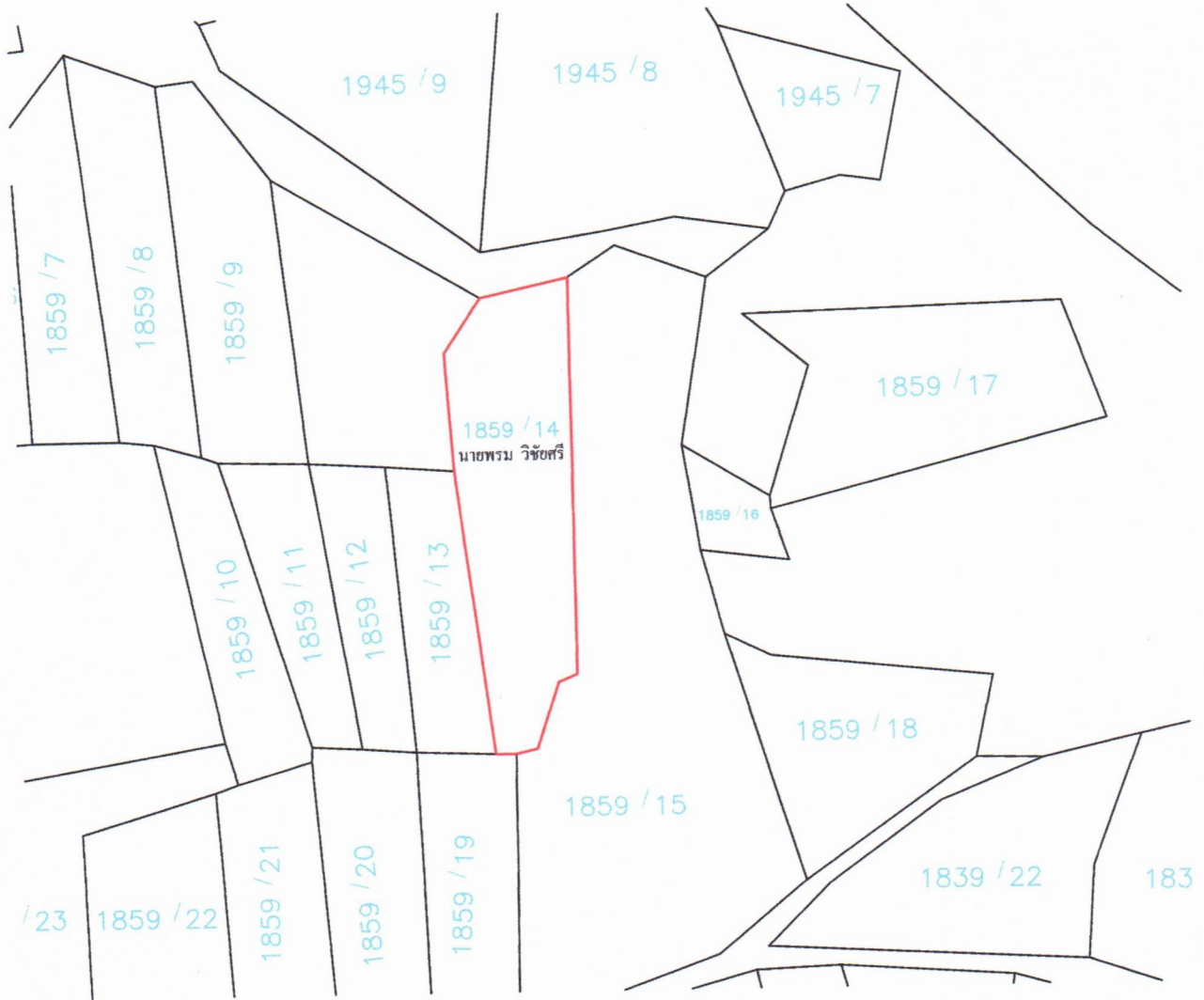
Chamr
(นายวุฒิไกร คอนมะลา)
นายช่างสำรวจปฏิบัติงาน

↑
584112012



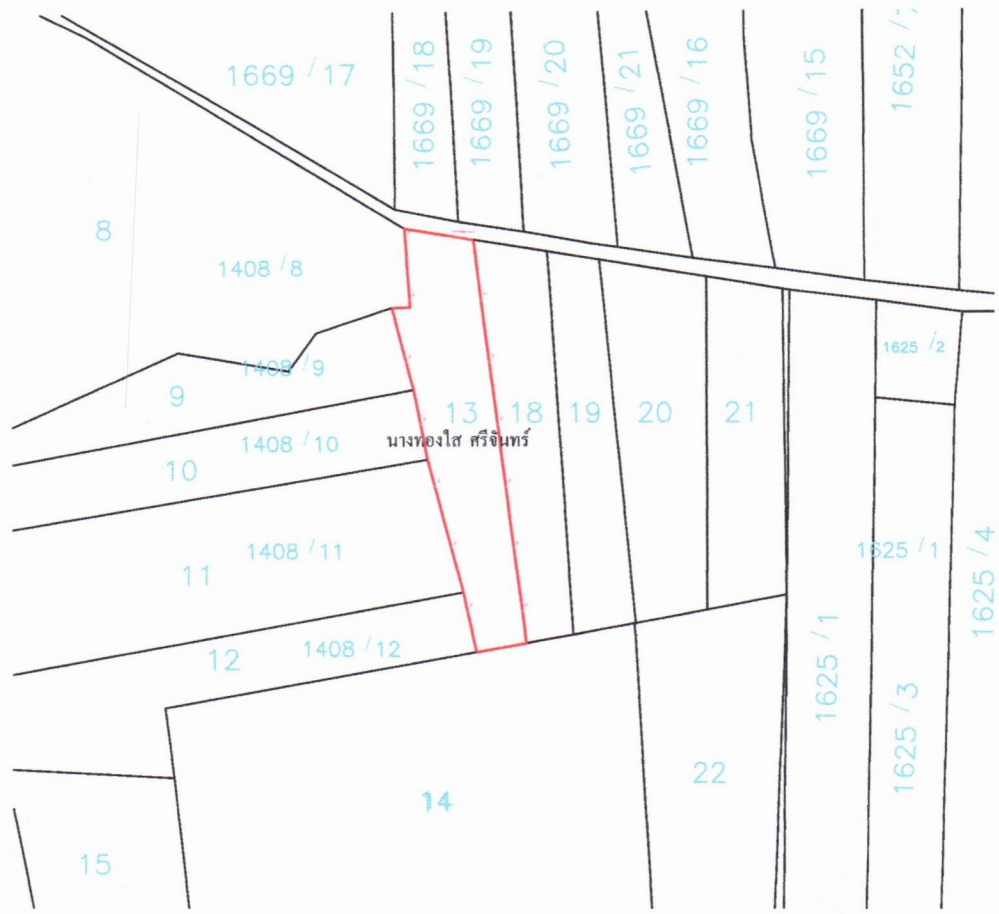
ในเขต ส.ป.ก. ร้อยเอ็ด


(นายวุฒิไกร คอนมะลา)
นายช่างสำรวจป.





5841IV1408

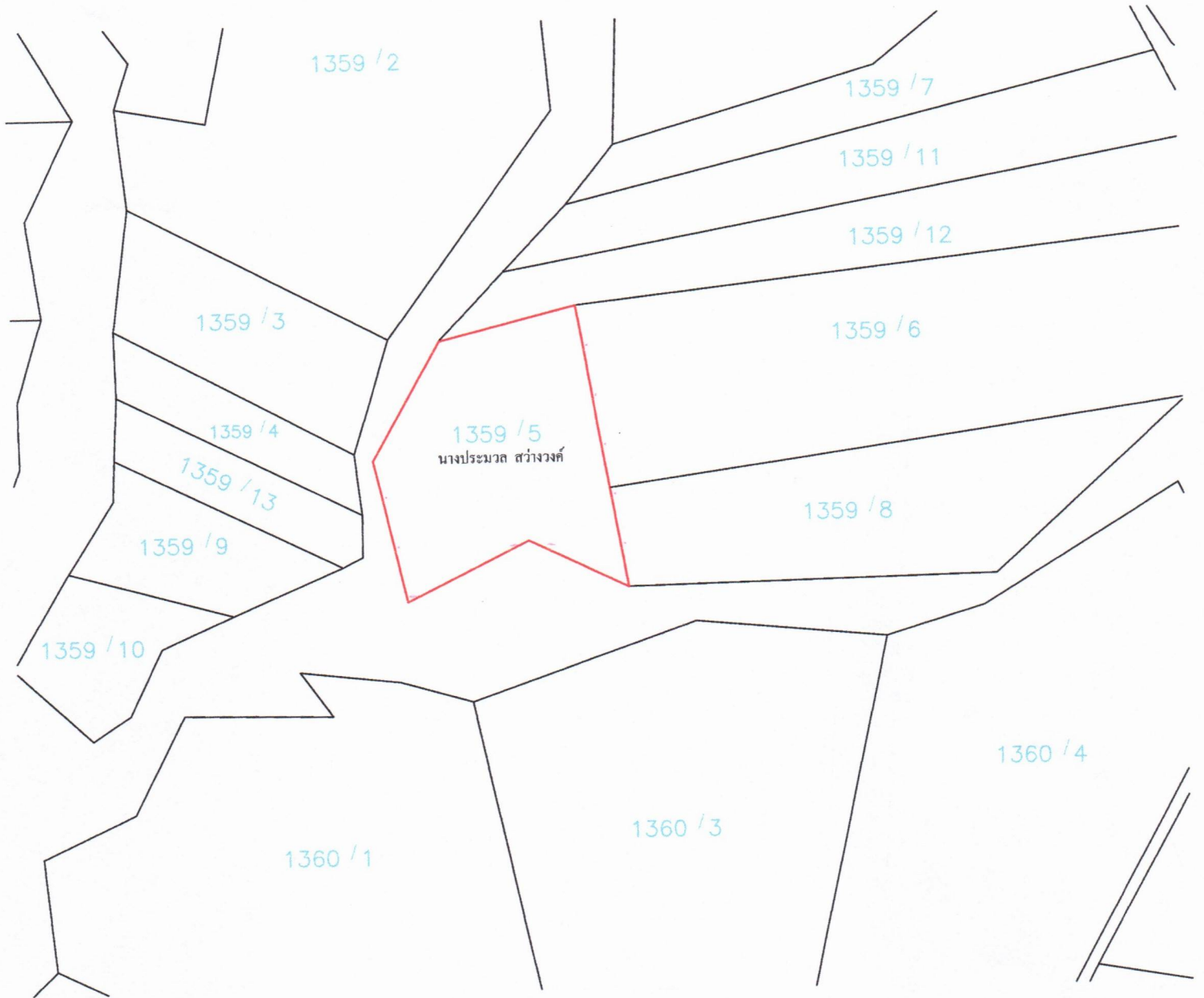


ในเขต ส.ป.ก. ร้อยเอ็ด

(นายวุฒิไกร คอนมะลา)
นายช่างสำรวจปฏิบัติงาน



5841III1694

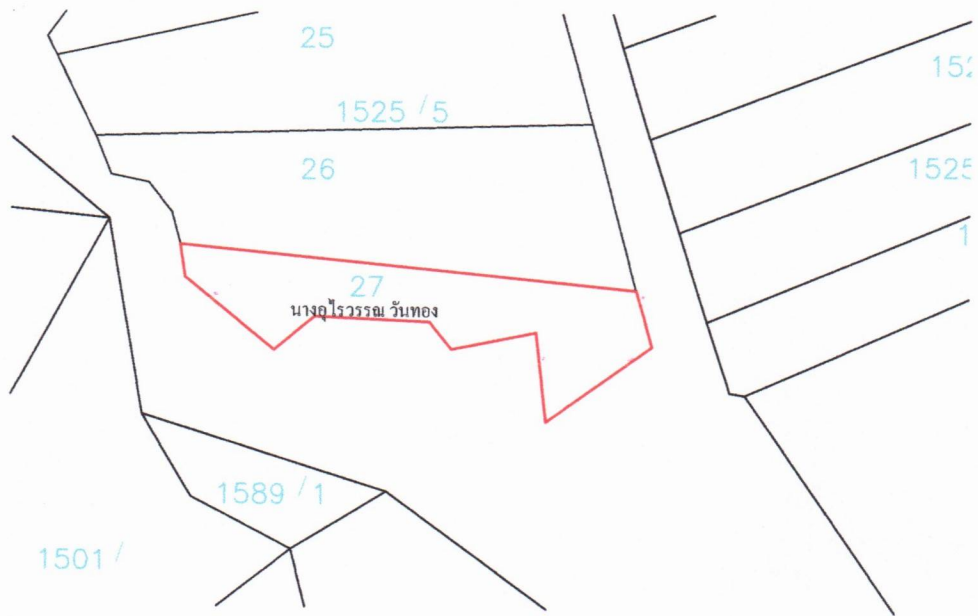


ในเขต ส.ป.ก. ร้อยเอ็ด


(นายวุฒิไกร คอนมะลา)
นายช่างสำรวจปฏิบัติงาน



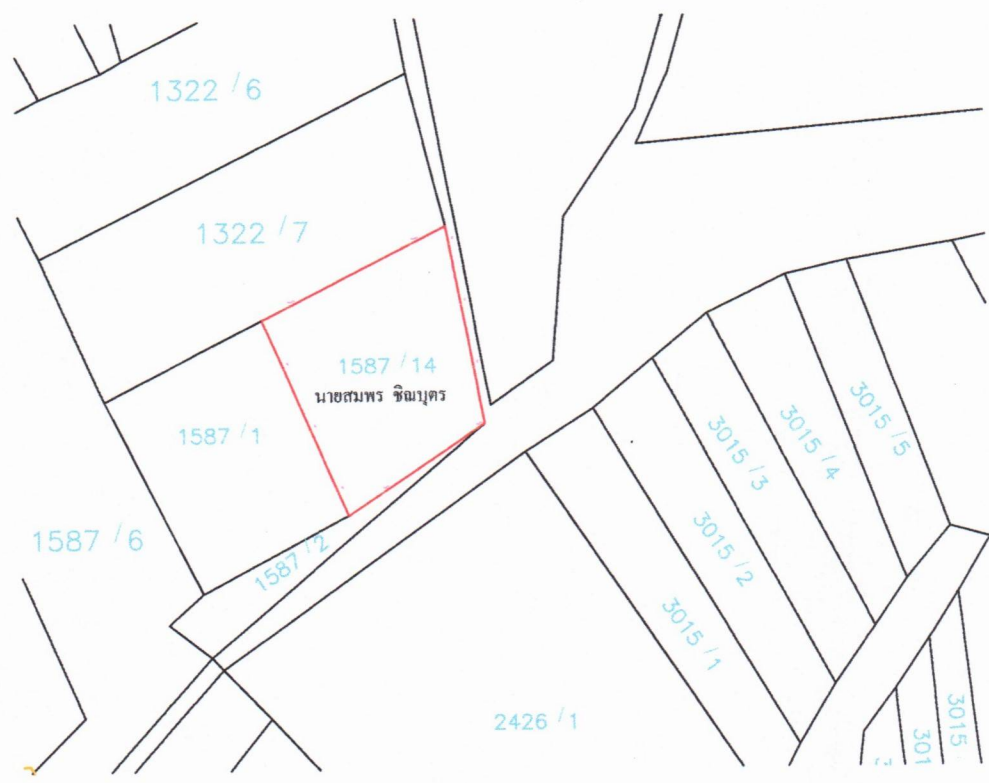
58411111890



ในเขต ส.ป.ก. ร้อยเอ็ด


(นายวุฒิไกร คอนมะลา)
นายช่างสำรวจปฏิบัติงาน

↑
58411111492



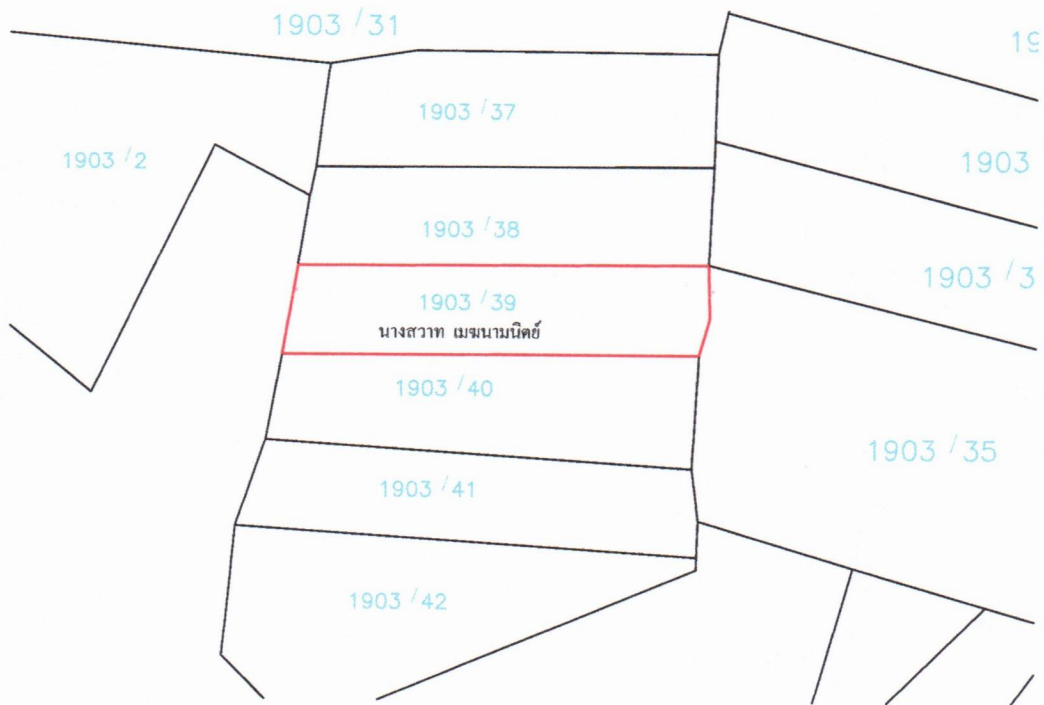
ในเขต ส.ป.ก. ร้อยเอ็ด

Chamris
(นายวุฒิไกร คอนมะลา)
นายช่างสำรวจปฏิบัติงาน





584112696



ในเขต ส.ป.ก. ร้อยเอ็ด


(นายวุฒิไกร คอนมะลา)
นายช่างสำรวจปฏิบัติงาน