

ประกาศสำนักงานการปฏิรูปที่ดินจังหวัดระนอง
เรื่อง ผลการคัดเลือกและจัดที่ดินให้เกษตรกรเข้าทำประโยชน์ในเขตปฏิรูปที่ดินจังหวัดระนอง

ด้วย เกษตรกรได้ยื่นคำขอรับการจัดที่ดินแทนที่เกษตรกรผู้ได้รับการจัดให้เข้าทำประโยชน์ซึ่งสละสิทธิหรือถึงแก่ความตาย ตามความในข้อ ๒๘ และข้อ ๓๐ แห่งระเบียบคณะกรรมการปฏิรูปที่ดินเพื่อเกษตรกรรม ว่าด้วยหลักเกณฑ์ วิธีการและเงื่อนไขในการคัดเลือกและจัดที่ดินให้แก่เกษตรกร การโอนหรือตกทอดทางมรดกสิทธิการเช่าหรือเช่าซื้อ และการจัดการทรัพย์สินและหนี้สินของเกษตรกรผู้ได้รับที่ดิน พ.ศ. ๒๕๖๔ และที่แก้ไขเพิ่มเติม ต่อสำนักงานการปฏิรูปที่ดินจังหวัดระนอง และปฏิรูปที่ดินจังหวัดระนอง ในฐานะผู้รับมอบอำนาจจากเลขาธิการสำนักงานการปฏิรูปที่ดินเพื่อเกษตรกรรม ตามความในข้อ ๑๑ แห่งระเบียบดังกล่าว ประกอบคำสั่งสำนักงานการปฏิรูปที่ดินเพื่อเกษตรกรรม ที่ ๔๐๓/๒๕๖๔ เรื่อง มอบหมายหน้าที่และอำนาจในการคัดเลือกและจัดที่ดินให้แก่เกษตรกรในเขตปฏิรูปที่ดิน สั่ง ณ วันที่ ๑๖ กรกฎาคม พ.ศ. ๒๕๖๔ ได้พิจารณาตรวจสอบข้อเท็จจริงและพยานหลักฐานที่เกี่ยวข้องที่จำเป็นแก่การพิสูจน์ข้อเท็จจริงตามความในข้อ ๑๒ และข้อ ๓๓ แห่งระเบียบดังกล่าวแล้ว เห็นว่าเกษตรกรผู้ยื่นคำขอรับการจัดที่ดินแทนที่เกษตรกรผู้ได้รับการจัดให้เข้าทำประโยชน์ซึ่งสละสิทธิหรือถึงแก่ความตาย มีคุณสมบัติครบถ้วนตามหลักเกณฑ์ที่กำหนด และไม่มีลักษณะต้องห้ามตามความในข้อ ๙ และข้อ ๑๐ แห่งระเบียบฯ จึงมีคำสั่งอนุญาตให้เกษตรกรได้รับการคัดเลือกและจัดที่ดินให้แก่เกษตรกรในเขตปฏิรูปที่ดินจังหวัดระนอง กรณีการจัดที่ดินแทนที่เกษตรกรผู้ได้รับการจัดให้เข้าทำประโยชน์ซึ่งสละสิทธิหรือถึงแก่ความตาย ตามความในข้อ ๒๘ และข้อ ๓๐ แห่งระเบียบฯ โดยวิธีการจัดให้เข้าทำประโยชน์ในเขตปฏิรูปที่ดินจังหวัดระนอง ประเภทที่ดินแปลงเกษตรกรรม จำนวน ๑ ราย ๒ แปลง และให้คงสิทธิเกษตรกรรายเดิม จำนวน ๑ ราย ๑ แปลง รวมเนื้อที่ประมาณ ๒๕-๒-๓๔ ไร่ รายละเอียดตามบัญชีรายชื่อเกษตรกรและแผนผังแสดงขอบเขตการถือครองที่ดินแนบท้ายประกาศนี้

อาศัยอำนาจตามความในข้อ ๑๑ ข้อ ๑๖ และข้อ ๓๕ แห่งระเบียบคณะกรรมการปฏิรูปที่ดินเพื่อเกษตรกรรม ว่าด้วยหลักเกณฑ์ วิธีการและเงื่อนไขในการคัดเลือกและจัดที่ดินให้แก่เกษตรกร การโอนหรือตกทอดทางมรดกสิทธิการเช่าหรือเช่าซื้อ และการจัดการทรัพย์สินและหนี้สินของเกษตรกรผู้ได้รับที่ดิน พ.ศ. ๒๕๖๔ และที่แก้ไขเพิ่มเติม และคำสั่งสำนักงานการปฏิรูปที่ดินเพื่อเกษตรกรรมที่ ๔๐๓/๒๕๖๔ สั่ง ณ วันที่ ๑๖ กรกฎาคม ๒๕๖๔ เรื่อง มอบหมายหน้าที่และอำนาจในการคัดเลือกและจัดที่ดินให้แก่เกษตรกรในเขตปฏิรูปที่ดิน สำนักงานการปฏิรูปที่ดินจังหวัดระนอง จึงประกาศผลการคัดเลือกและจัดที่ดินฯ ให้ทราบโดยทั่วกัน ในการนี้ หากบุคคลใดได้รับความเดือดร้อนเสียหายหรืออาจได้รับความเดือดร้อนเสียหายจากคำสั่งนี้ ให้อุทธรณ์คำสั่งนี้ต่อปฏิรูปที่ดินจังหวัดระนอง โดยระบุข้อเท็จจริงพร้อมแสดงพยานหลักฐานที่อาศัยเป็นข้ออ้างในการอุทธรณ์ดังกล่าวภายในสามสิบวัน (๓๐ วัน) นับแต่วันปิดประกาศ ณ สำนักงานการปฏิรูปที่ดินจังหวัดระนอง เลขที่ ๗/๑๙ ถนนชลระอุ ตำบลเขานิเวศน์ อำเภอเมืองระนอง จังหวัดระนอง ในวันเวลาราชการ

/อนึ่ง...

อนึ่ง เมื่อพ้นกำหนดระยะเวลาอุทธรณ์แล้ว ให้เกษตรกรผู้ได้รับการคัดเลือกและจัดที่ดินฯ เข้ารับมอบหนังสืออนุญาตให้เข้าทำประโยชน์ในเขตปฏิรูปที่ดิน (ส.ป.ก. ๔-๐๑) หรือโฉนดเพื่อการเกษตร ณ สำนักงานการปฏิรูปที่ดินจังหวัดระนอง

ประกาศ ณ วันที่ ๒๔ พฤศจิกายน พ.ศ. ๒๕๖๙

(นายสกัด โฉมมงคล)
ปฏิรูปที่ดินจังหวัดระนอง

แนบท้ายประกาศสำนักงานการปฏิรูปที่ดินจังหวัดระนอง
ประกาศ ณ วันที่ พฤศจิกายน ๒๕๖๙

อำเภอกระบุรี

คำขอเลขที่	ผู้สละสิทธิ/ผู้ถึงแก่ความตาย	คำขอเลขที่	ผู้รับการจัดที่ดินแทนที่	แปลงเลขที่ / กลุ่มที่ ระวาง	เนื้อที่ (ไร่)	เกี่ยวพัน
๒๑/๒๕๖๗	นายศรณะริน เกษมสุข (สละสิทธิแบ่งแปลง)		นายศรณะริน เกษมสุข	๓๓/๔๗๒๙II๘๒๓๒ (ม. ๘ ต. ลำเลียง)	๑๔-๓-๗๐	คงสิทธิ
		๔๕/๒๕๖๗	นางกาญจนา ซังธาดา	๓๔/๔๗๒๙II๘๒๓๒ (ม. ๘ ต. ลำเลียง)	๙-๒-๙๖	เครือญาติของเกษตรกร (พี่น้องร่วมบิดามารดาเดียวกัน)
				๓๕/๔๗๒๙II๘๒๓๒ (ม. ๘ ต. ลำเลียง)	๐-๓-๖๘	
รวม ผู้สละสิทธิ จำนวน ๑ ราย ผู้ขอรับการจัดที่ดินแทนที่ จำนวน ๑ ราย ที่ดินจำนวน ๓ แปลง เนื้อที่ประมาณ ๒๕-๒-๓๔ ไร่						

การประกาศรายชื่อนี้เป็นไปตามกฎหมายว่าด้วยการปฏิรูปที่ดินเพื่อเกษตรกรรม
ห้ามมิให้ผู้ใดนำข้อมูลส่วนบุคคลนี้ไปใช้โดยมิได้รับความยินยอมจากเจ้าของข้อมูลส่วนบุคคล หากนำไปใช้ต้องได้รับอนุญาตตามกฎหมาย

สำนักงานการปฏิรูปที่ดินจังหวัดระนอง

แผนผังตำแหน่งและขอบเขตแปลงที่ดิน ราย นายศรณะริน เกษมสุข

ผู้ยื่นขอเข้าทำประโยชน์ในเขตปฏิรูปที่ดิน ระวาง ส.ป.ก.ที่/กลุ่มที่ 4729II8232 แปลงที่ 33

ที่ดินตั้งอยู่ หมู่ที่ 8 ตำบล ลำเลียง อำเภอ กระบุรี จังหวัด ระนอง

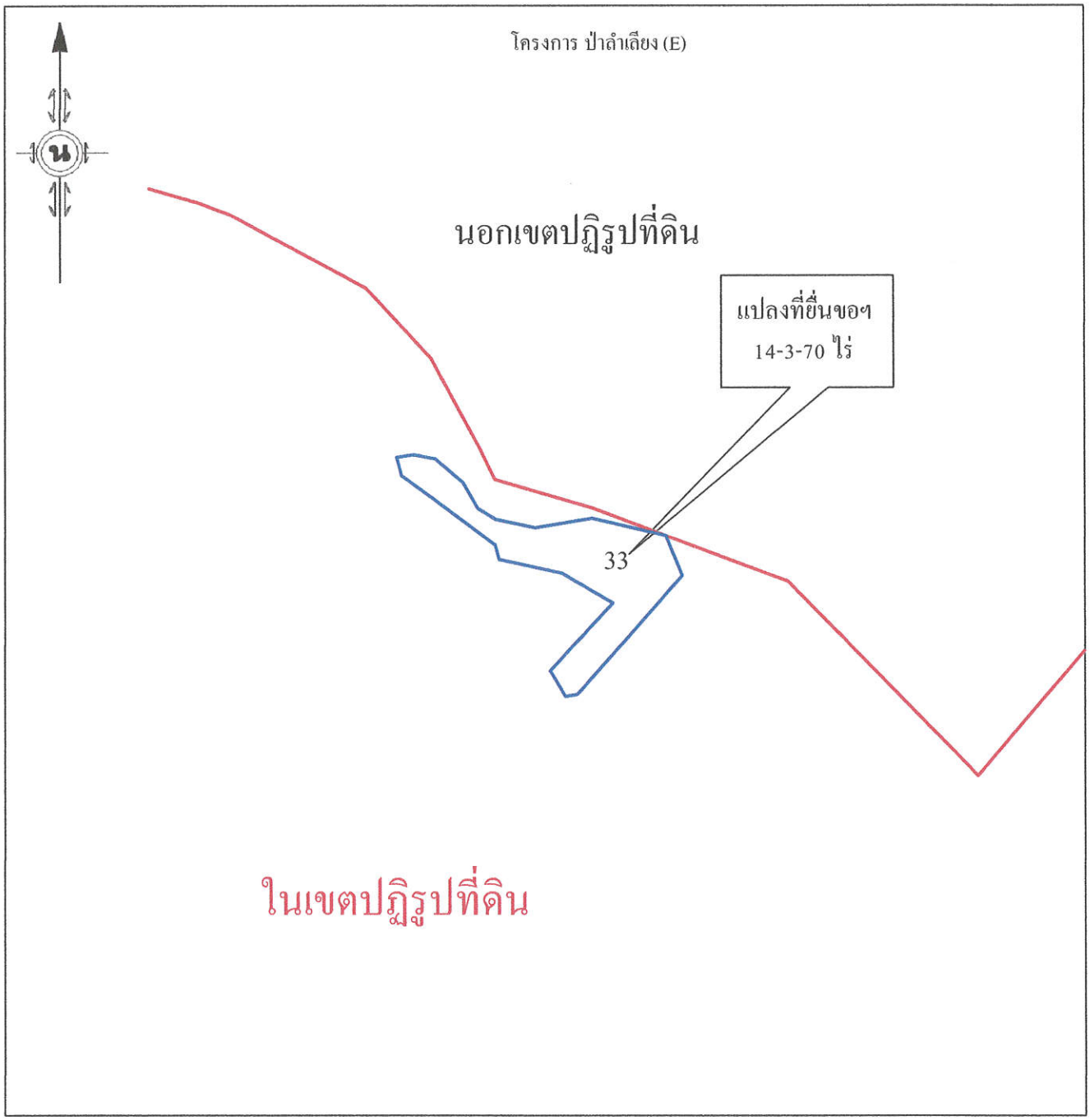

สัญลักษณ์แผนที่

เส้นเขตปฏิรูปที่ดิน

แปลงที่ดินในเขต

ลงชื่อ.....ผู้จัดทำแผนที่

(นายอภิชัย ศรีแก้ว)

ผู้ช่วยนายช่างสำรวจ

ลงชื่อ.....ผู้จัดตรวจสอบ

(นางสาวธัญญรัตน์ อดทน)

นายช่างสำรวจชำนาญงาน

สำนักงานการปฏิรูปที่ดินจังหวัดระนอง

แผนผังตำแหน่งและขอบเขตแปลงที่ดิน ราย นางกาญจนา ซังธาดา

ผู้ยื่นขอเข้าทำประโยชน์ในเขตปฏิรูปที่ดิน ระวาง ส.ป.ก.ที่/กลุ่มที่ 4729II8232 แปลงที่ 34

ที่ดินตั้งอยู่ หมู่ที่ 8 ตำบล ลำเลียง อำเภอ กระบุรี จังหวัด ระนอง

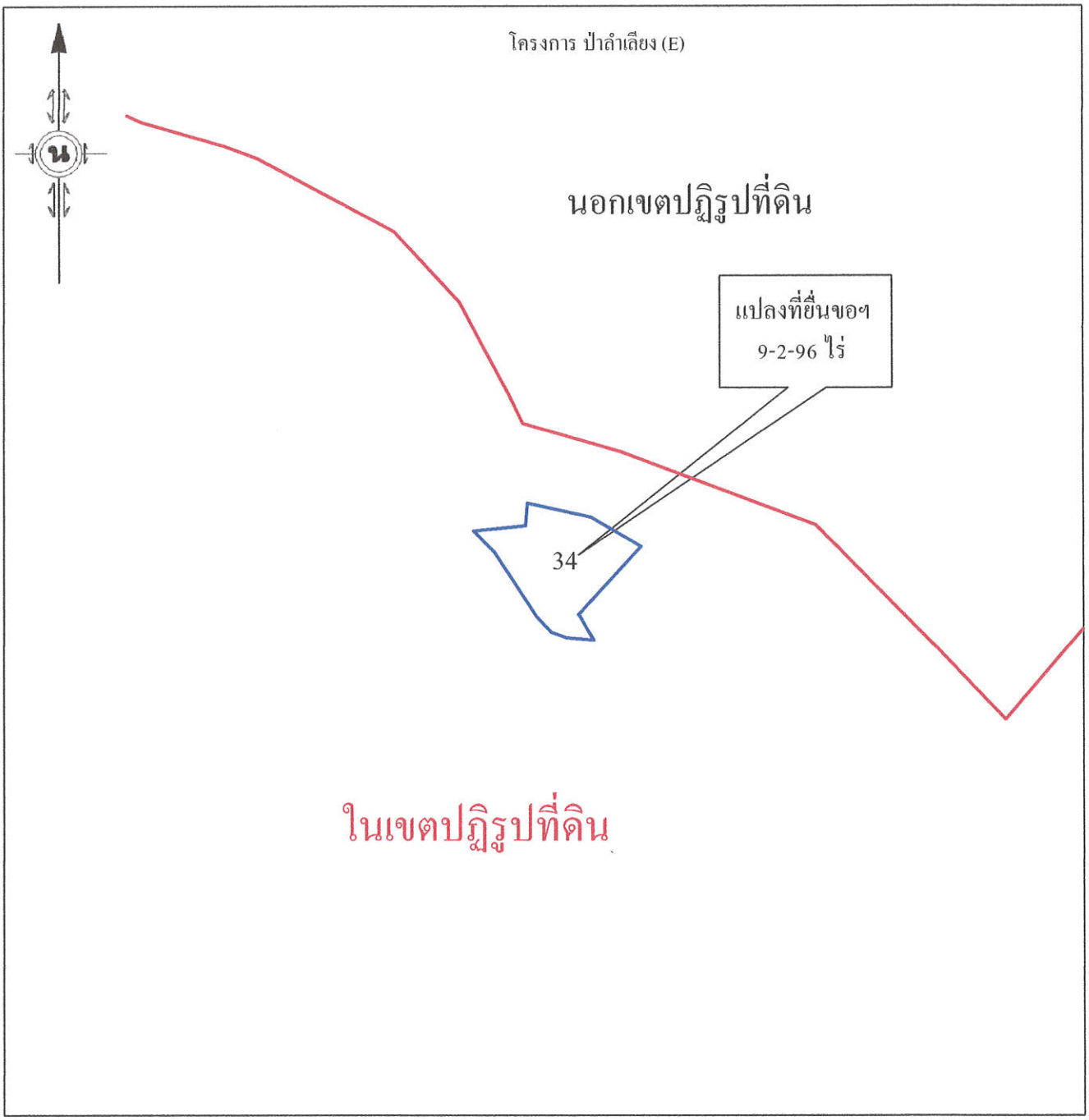

สัญลักษณ์แผนที่

เส้นเขตปฏิรูปที่ดิน

แปลงที่ดินในเขต

ลงชื่อ.....ผู้จัดทำแผนที่

(นายอภิชัย ศรีแก้ว)

ผู้ช่วยนายช่างสำรวจ

ลงชื่อ.....ผู้จัดตรวจสอบ

(นางสาวธัญญรัตน์ อดทน)

นายช่างสำรวจชำนาญงาน

สำนักงานการปฏิรูปที่ดินจังหวัดระนอง

แผนผังตำแหน่งและขอบเขตแปลงที่ดิน ราย นางกาญจนา ซังธาดา

ผู้ยื่นขอเข้าทำประโยชน์ในเขตปฏิรูปที่ดิน ระวาง ส.ป.ก.ที่/กลุ่มที่ 4729II8232 แปลงที่ 35

ที่ดินตั้งอยู่ หมู่ที่ 8 ตำบล ลำเลียง อำเภอ กระบุรี จังหวัด ระนอง



สัญลักษณ์แผนที่

เส้นเขตปฏิรูปที่ดิน

แปลงที่ดินในเขต

ลงชื่อ.....ผู้จัดทำแผนที่

(นายอภิชัย ศรีแก้ว)

ผู้ช่วยนายช่างสำรวจ

ลงชื่อ.....ผู้จัดตรวจสอบ

(นางสาวธัญญรัตน์ อดทน)

นายช่างสำรวจชำนาญงาน