



ประกาศสำนักงานการปฏิรูปที่ดินจังหวัดร้อยเอ็ด  
เรื่อง ผลการคัดเลือกและจัดที่ดินให้แก่เกษตรกรเข้าทำประโยชน์ในเขตปฏิรูปที่ดินจังหวัดร้อยเอ็ด

ด้วย ได้มีผู้ยื่นคำขอรับการคัดเลือกและจัดที่ดินแทนที่เกษตรกรผู้ได้รับการจัดให้เข้าทำประโยชน์ ซึ่งสละสิทธิหรือถึงแก่ความตาย ต่อสำนักงานการปฏิรูปที่ดินจังหวัดร้อยเอ็ด (ส.ป.ก.ร้อยเอ็ด) เพื่อเข้าทำประโยชน์ในเขตปฏิรูปที่ดินจังหวัดร้อยเอ็ด

ฉะนั้น อาศัยอำนาจตามความในข้อ ๑๖ และข้อ ๓๕ แห่งระเบียบคณะกรรมการปฏิรูปที่ดินเพื่อเกษตรกร ว่าด้วยหลักเกณฑ์วิธีการและเงื่อนไขในการคัดเลือกและจัดที่ดินให้แก่เกษตรกร การโอนหรือตกทอดทางมรดกสิทธิการเช่าหรือเช่าซื้อ และการจัดการทรัพย์สินและหนี้สินของเกษตรกรผู้ได้รับที่ดิน พ.ศ.๒๕๖๔ จึงมีคำสั่งอนุญาตให้เกษตรกรผู้ได้รับการคัดเลือกและจัดที่ดินแทนที่เกษตรกรผู้ได้รับการจัดให้เข้าทำประโยชน์ ซึ่งสละสิทธิหรือถึงแก่ความตาย โดยการจัดให้เข้าทำประโยชน์ในเขตปฏิรูปที่ดินจังหวัดร้อยเอ็ด จำนวน ๑๐ ราย รายละเอียดตามบัญชีรายชื่อและแผนผังแปลงที่ดินที่แนบท้ายประกาศนี้

ทั้งนี้ หากบุคคลใดประสงค์จะอุทธรณ์หรือโต้แย้งคำสั่ง ให้ยื่นคำร้องอุทธรณ์หรือโต้แย้งคำสั่งพร้อมพยานหลักฐานได้ ณ สำนักงานการปฏิรูปที่ดินจังหวัดร้อยเอ็ด เลขที่ ๓๒๒ ถนนร้อยเอ็ด - โพนทอง ตำบลเหนือเมือง อำเภอเมืองร้อยเอ็ด จังหวัดร้อยเอ็ด ภายใน ๓๐ วัน นับจากวันประกาศเป็นต้นไป

จึงประกาศมาเพื่อทราบโดยทั่วกัน

ประกาศ ณ วันที่ ๙ พฤษภาคม พ.ศ. ๒๕๖๙

(นายนิธิสิทธิ์ รัตนจันทโชติ)  
ปฏิรูปที่ดินจังหวัดร้อยเอ็ด

บัญชีรายชื่อเกษตรกรผู้ได้รับการคัดเลือกและจัดที่ดินแทนที่เกษตรกร กรณีสละสิทธิ (เติมแปลง)  
 (แนบท้ายประกาศสำนักงานการปฏิรูปที่ดินจังหวัดร้อยเอ็ด ลงวันที่ ๘ พฤษภาคม ๒๕๖๙)

ลำดับ	ชื่อ - สกุล	แปลง เลขที่	กลุ่ม / ระวาง	เนื้อที่			ที่ตั้งที่ดิน			หมายเหตุ
				ไร่	งาน	วา	หมู่ที่	ตำบล	อำเภอ	
๑	นาง สุกานดา ส่างเนตร	๔	๒๑๒	๔	๒	๘๘	๗	แวง	โพหนอง	
๒	นางสาว นวรัตน์ พงษ์	๑๗	๑๓๕	๑๖	๐	๒๑	๖	แวง	โพหนอง	
๓	นางสาว ไวยะภรณ์ ชัยศิริ	๒	๑๐๘๔	๒	๒	๕๖	๕	บึงเสด็จ	เมยวดี	
๔	นางสาว กัญญา บรรณาลีย์	๔๖	๕๗๔๑๘๖	๕	๐	๘	๑๐	หนองใหญ่	โพหนอง	
๕	นางสาว กัญญา บรรณาลีย์	๔๗	๕๗๔๑๘๖	๑	๓	๑๘	๑๐	หนองใหญ่	โพหนอง	
๖	นาย จำรอง สาย	๔๔	๕๗๔๑๘๖	๒	๐	๓๓	๑๐	หนองใหญ่	โพหนอง	
๗	นาย ธานพงษ์ สาย	๔๕	๕๗๔๑๘๖	๒	๐	๒๓	๑๐	หนองใหญ่	โพหนอง	
๘	นางสาว หงษ์พร รามหาร	๗๙	๕๘๔๑๑๐	๙	๑	๓๓	๘	พรมสวรรค์	โพหนอง	
๙	นางสาว อรลिया สุตะคาน	๓	๑๑๙๐	๒	๑	๙๙	๕	เมืองน้อย	ธวัชบุรี	
๑๐	นาย ไพโรทูล รัตนวงศ์	๓๖๘	๕๘๔๑๑๐	๕	๑	๐	๙	พรมสวรรค์	โพหนอง	
๑๑	นาง ส้งัด นนทภา	๘๘	๑๑๙๘	๓	๐	๘๐	๑๓	อุ่มเม้า	ธวัชบุรี	

*(Handwritten signature)*

# แผนผังแปลงที่ดิน

แปลงเลขที่.....2.....กลุ่มที่/ระวางที่.....212.....เนื้อที่ประมาณ.....4.....ไร่.....2.....งาน.....01.....ตารางวา

ที่ตั้งตำแหน่งแปลงที่ดินอยู่ที่ หมู่ที่.....7.....ตำบล.....แมง.....อำเภอ.....โพนทอง.....จังหวัดร้อยเอ็ด

ระบบ U.T.M Indian 1975 L7017



ลงชื่อ.....*น.นิษา*.....ผู้จัดทำแผนผัง

(นางสาวชนิษฐา กัณหาชาติ)  
ผู้ช่วยนายช่างสำรวจ

ลงชื่อ.....*SA*.....ผู้ตรวจ

(นายวันชัย มนตรีชน)  
นายช่างสำรวจชำนาญงาน

# แผนผังแปลงที่ดิน

แปลงเลขที่.....17.....กลุ่มที่/ระวางที่.....135.....เนื้อที่ประมาณ.....16.....ไร่.....0.....งาน.....26.....ตารางวา

ที่ตั้งตำแหน่งแปลงที่ดินอยู่ที่ หมู่ที่.....6.....ตำบล.....แวง.....อำเภอ.....โพนทอง.....จังหวัดร้อยเอ็ด

ระบบ U.T.M Indian 1975 L7017



ลงชื่อ.....นางคำมี.....ผู้จัดทำแผนผัง

(นางสาวชนิษฐา กัณหาชาติ)  
ผู้ช่วยนายช่างสำรวจ

ลงชื่อ.....SA.....ผู้ตรวจ

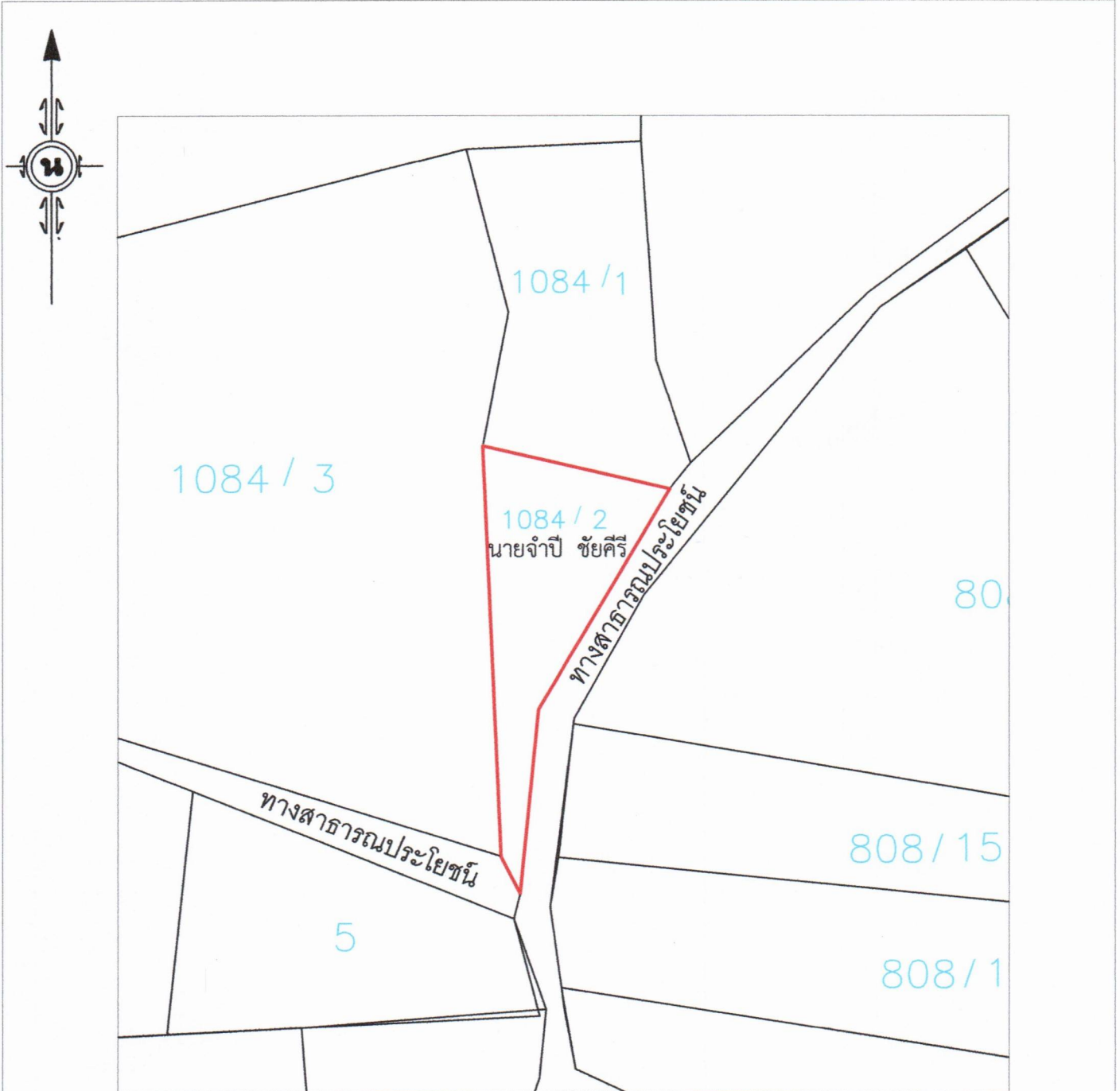
(นายวันชัย มนต์รีชน)  
นายช่างสำรวจชำนาญงาน

# แผนผังแปลงที่ดิน (พอสังเขป)

แปลงเลขที่.....2.....กลุ่มที่/ระวางที่.....1084.....เนื้อที่ประมาณ.....2.....ไร่.....2.....งาน.....46.....ตารางวา

ที่ตั้งตำแหน่งแปลงที่ดินอยู่ที่ หมู่ที่.....5.....ตำบล.....บึงเกลือ.....อำเภอ.....เมยวดี.....จังหวัดร้อยเอ็ด

ระบบ U.T.M Indian 1975 L7017



ลงชื่อ.....*ว.ว.ว.*.....ผู้จัดทำแผนผัง  
(นางสาวนลินพร วรรณศรี)  
ผู้ช่วยนายช่างสำรวจ

ลงชื่อ.....*ว.ว.ว.*.....ผู้ตรวจ  
(นายวันชัย มนตรีชน)  
นายช่างสำรวจชำนาญงาน

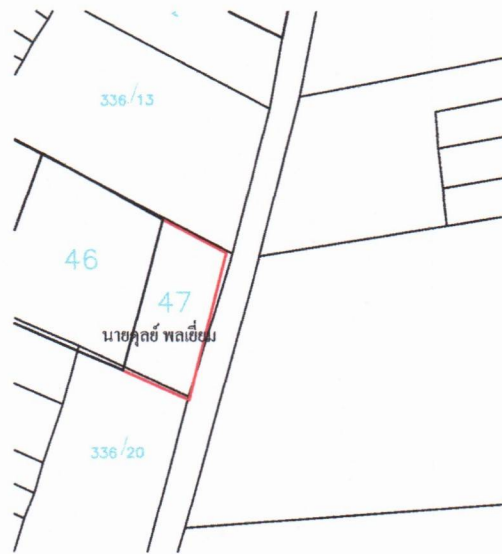
↑  
574118616



ในเขต ส.ป.ก. ร้อยเอ็ด

  
(นายวันชัย มนต์รีชน)  
นายช่างสำรวจชำนาญ

↑  
574118616



ในเขต ส.ป.ก. ร้อยเอ็ด

  
(นายวันชัย มนตรีชน)  
นายช่างสำรวจชำนาญงาน

↑  
57418616



ในเขต ส.ป.ก. ร้อยเอ็ด

  
(นายวันชัย มนต์วิชนี)  
นายช่างสำรวจชำนาญ

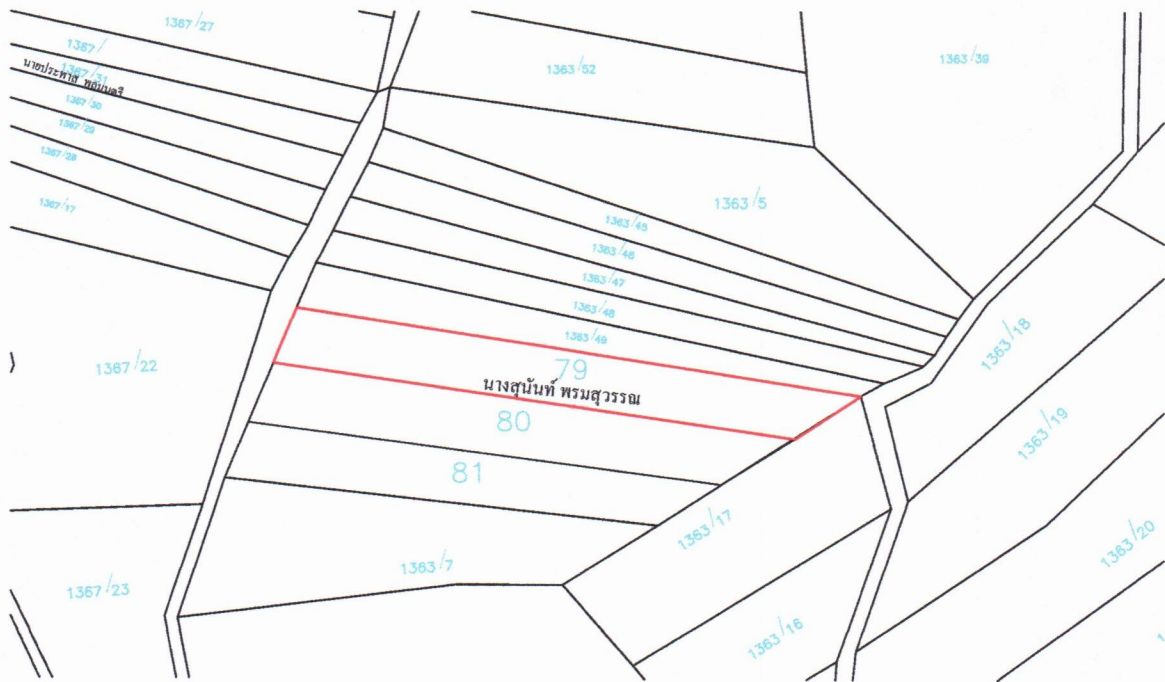
↑  
57418616



ในเขต ส.ป.ก. ร้อยเอ็ด

  
(นายวันชัย มนต์ริชน)  
นางช่างสำรวจชำนาญงาน

↑  
58411110488

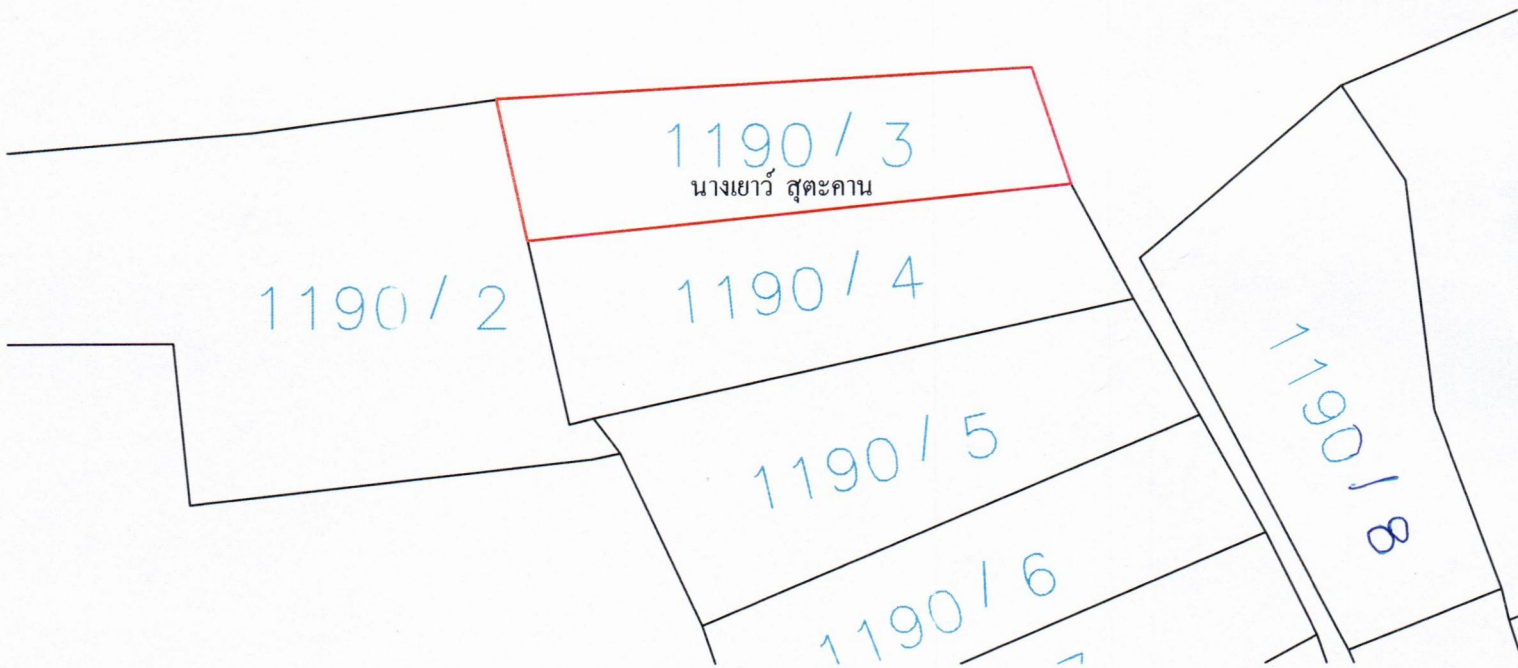


ในเขต ส.ป.ก. ร้อยเอ็ด

  
(นายวันชัย มนต์รีชน)  
นายช่างสำรวจชำนาญงาน



574017064

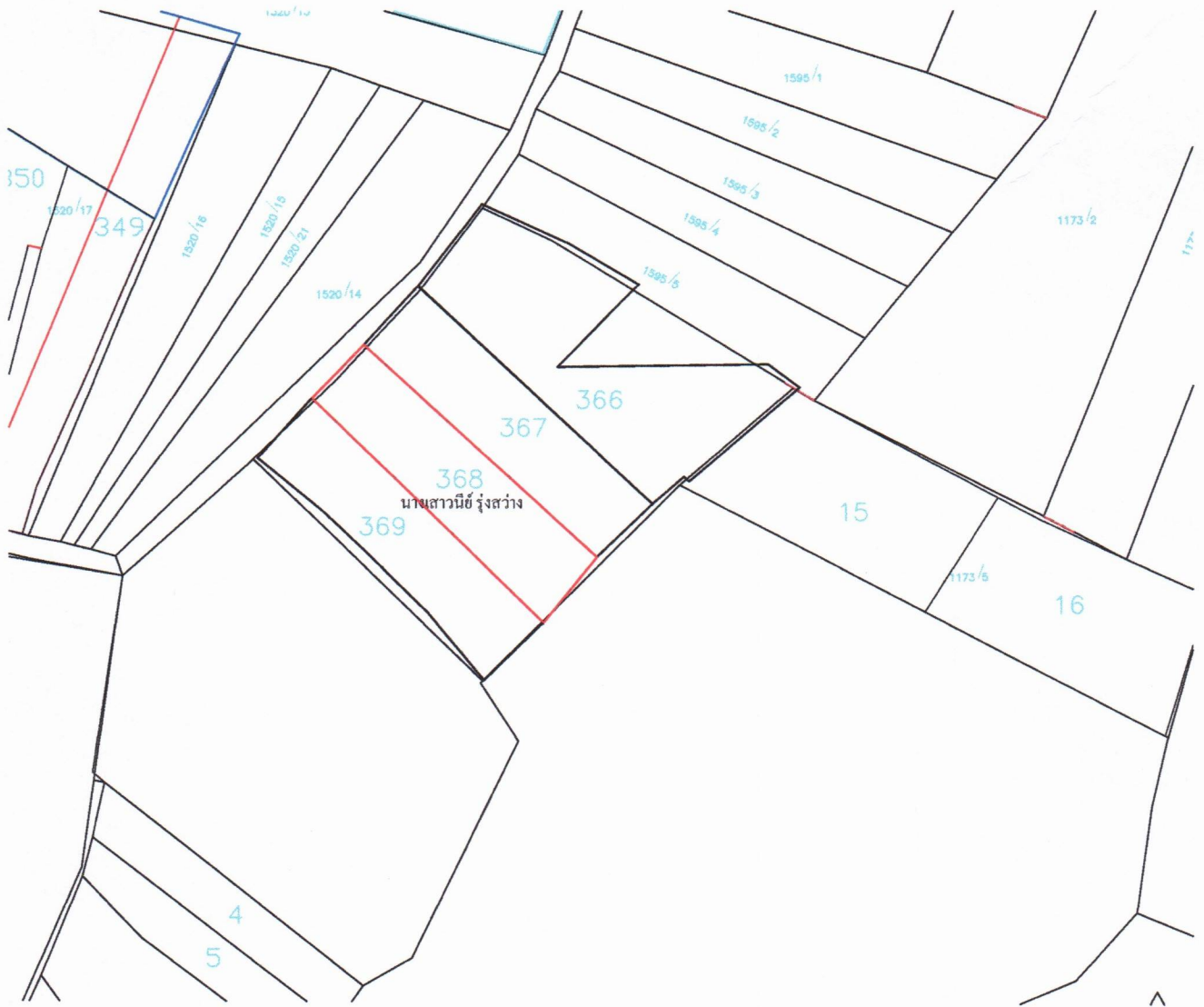


ในเขต ส.ป.ก. ร้อยเอ็ด

(นายวันชัย มนต์รินทร์)  
นายช่างสำรวจชำนาญ



5841III0090



ในเขต ส.ป.ก. ร้อยเอ็ด

  
(นายวันชัย มนต์ริณ)  
นายช่างสำรวจชำนาญงาน

