

ประกาศในราชกิจจานุเบกษา ฉบับกฤษฎีกา เล่ม 111 ตอนที่ 38 ก ลงวันที่ 7 กันยายน 2537

(สำเนา)

พระราชกฤษฎีกา

กำหนดเขตที่ดิน ในท้องที่ตำบลกระบี่น้อย อำเภอเมืองกระบี่
จังหวัดกระบี่ ให้เป็นเขตปฏิรูปที่ดิน

พ.ศ. 2537

ภูมิพลอดุลยเดช ป.ร.

ที่ไว้ ณ วันที่ 21 สิงหาคม พ.ศ. 2537

เป็นปีที่ 49 ในรัชกาลปัจจุบัน

พระบาทสมเด็จพระปรมินทรมหาภูมิพลอดุลยเดช มีพระบรมราชโองการ
โปรดเกล้าฯ ให้ประกาศว่า

โดยที่เป็นการสมควรกำหนดเขตที่ดิน ในท้องที่ตำบลกระบี่น้อย อำเภอเมืองกระบี่
จังหวัดกระบี่ ให้เป็นเขตปฏิรูปที่ดิน

อาศัยอำนาจตามความในมาตรา 175 ของรัฐธรรมนูญแห่งราชอาณาจักรไทย
และมาตรา 25 วรรคหนึ่ง แห่งพระราชบัญญัติการปฏิรูปที่ดินเพื่อเกษตรกรรม พ.ศ. 2518
จึงทรงพระกรุณาโปรดเกล้าฯ ให้ตราพระราชกฤษฎีกาขึ้นไว้ ดังต่อไปนี้

มาตรา 1 พระราชกฤษฎีกานี้เรียกว่า "พระราชกฤษฎีกากำหนดเขตที่ดิน
ในท้องที่ตำบลกระบี่น้อย อำเภอเมืองกระบี่ จังหวัดกระบี่ ให้เป็นเขตปฏิรูปที่ดิน พ.ศ. 2537"

มาตรา 2 พระราชกฤษฎีกานี้ให้ใช้บังคับตั้งแต่วันถัดจากวันประกาศ
ในราชกิจจานุเบกษาเป็นต้นไป

มาตรา 3 ให้ที่ดินในท้องที่ตำบลกระบี่น้อย อำเภอเมืองกระบี่ จังหวัดกระบี่
ภายในแนวเขตตามแผนที่ท้ายพระราชกฤษฎีกานี้ เป็นเขตปฏิรูปที่ดิน

มาตรา 4 ให้รัฐมนตรีว่าการกระทรวงการคลัง รัฐมนตรีว่าการกระทรวง
เกษตรและสหกรณ์ และรัฐมนตรีว่าการกระทรวงมหาดไทยรักษาการตามพระราชกฤษฎีกานี้

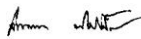
ผู้รับสนองพระบรมราชโองการ

ชวน หลีกภัย
นายกรัฐมนตรี

หมายเหตุ เหตุผลในการประกาศใช้พระราชกฤษฎีกานี้ คือ

เนื่องจากในท้องที่ตำบลกระบี่น้อย อำเภอเมืองกระบี่ จังหวัดกระบี่ มีเกษตรกร
ผู้ไม่มีที่ดินประกอบเกษตรกรรมเป็นของตนเอง หรือมีที่ดินเล็กน้อยไม่เพียงพอแก่การครองชีพ
หรือต้องเช่าที่ดินของผู้ประกอบเกษตรกรรมอยู่เป็นจำนวนมาก สมควรกำหนดเขตที่ดินใน
ท้องที่ดังกล่าวให้เป็นเขตปฏิรูปที่ดิน จึงจำเป็นต้องตราพระราชกฤษฎีกานี้

สำเนาถูกต้อง



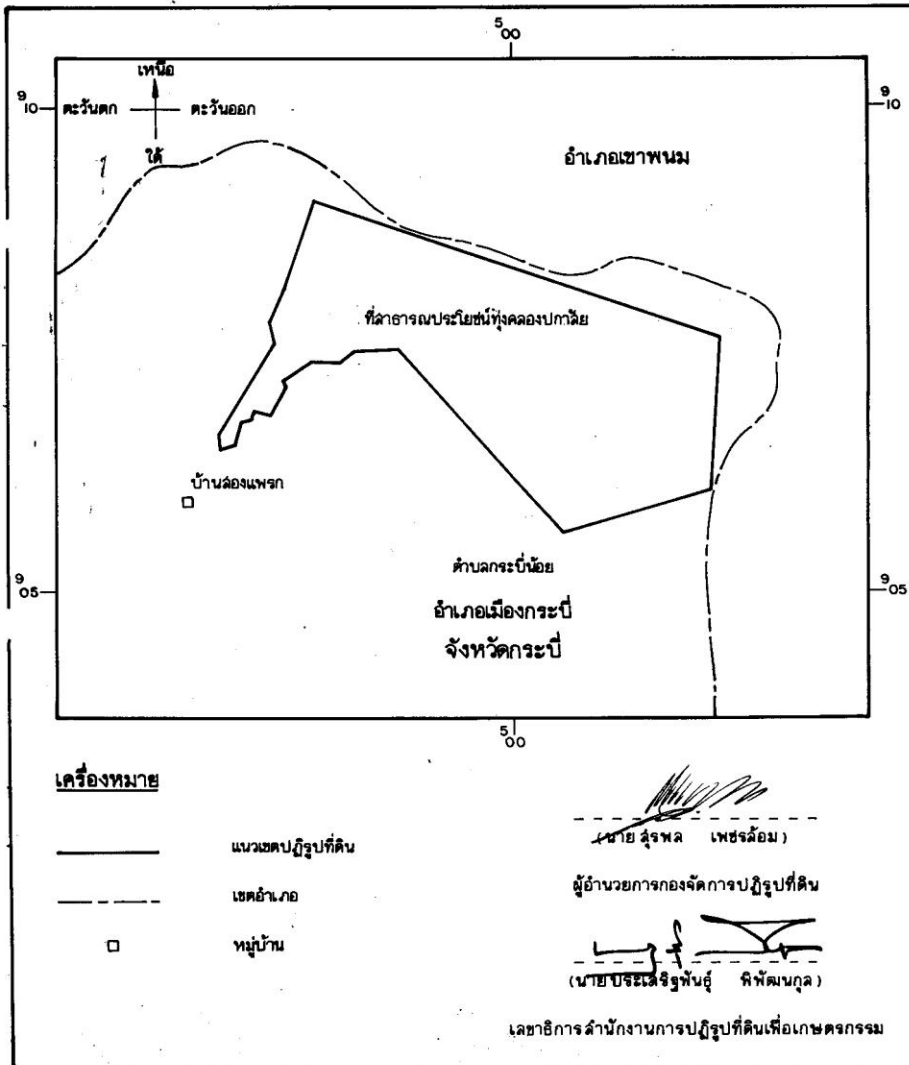
(น.ส. จินตนา ตีรกิจพงษ์พันธ์)

นิติกร 5

แผนที่ท้ายพระราชกฤษฎีกา
กำหนดเขตที่ดิน ในท้องที่ตำบลกระบี่น้อย อำเภอเมืองกระบี่ จังหวัดกระบี่
ให้เป็นเขตปฏิรูปที่ดิน
พ.ศ. 2537.

มาตราส่วน 1:850,000

0 1 2 3 4 กิโลเมตร



ประกาศในราชกิจจานุเบกษา ฉบับกฤษฎีกา เล่ม 111 ตอนที่ 38 ก ลงวันที่ 7 กันยายน 2537

(สำเนา)

พระราชกฤษฎีกา

กำหนดเขตที่ดิน ในท้องที่ตำบลคลองขนาน กิ่งอำเภอเหนือคลอง

อำเภอเมืองกระบี่ จังหวัดกระบี่

ให้เป็นเขตปฏิรูปที่ดิน

พ.ศ. 2537

ภูมิพลอดุลยเดช ป.ร.

ให้ไว้ ณ วันที่ 15 สิงหาคม พ.ศ. 2537

เป็นปีที่ 49 ในรัชกาลปัจจุบัน

พระบาทสมเด็จพระปรมินทรมหาภูมิพลอดุลยเดช มีพระบรมราชโองการโปรดเกล้าฯ ให้ประกาศว่า

โดยที่เป็นการสมควรกำหนดเขตที่ดิน ในท้องที่ตำบลคลองขนาน กิ่งอำเภอเหนือคลอง อำเภอเมืองกระบี่ จังหวัดกระบี่ ให้เป็นเขตปฏิรูปที่ดิน

อาศัยอำนาจตามความในมาตรา 175 ของรัฐธรรมนูญแห่งราชอาณาจักรไทย และมาตรา 25 วรรคหนึ่ง แห่งพระราชบัญญัติการปฏิรูปที่ดินเพื่อเกษตรกรรม พ.ศ. 2518 จึงทรงพระกรุณาโปรดเกล้าฯ ให้ตราพระราชกฤษฎีกาทันที ตั้งต่อไปนี้

มาตรา 1 พระราชกฤษฎีกานี้เรียกว่า "พระราชกฤษฎีกากำหนดเขตที่ดิน ในท้องที่ตำบลคลองขนาน กิ่งอำเภอเหนือคลอง อำเภอเมืองกระบี่ จังหวัดกระบี่ ให้เป็นเขตปฏิรูปที่ดิน พ.ศ. 2537"

มาตรา 2 พระราชกฤษฎีกานี้ให้ใช้บังคับตั้งแต่วันถัดจากวันประกาศในราชกิจจานุเบกษาเป็นต้นไป

มาตรา 3 ให้ที่ดินในท้องที่ตำบลคลองขนาน กิ่งอำเภอเหนือคลอง อำเภอเมืองกระบี่ จังหวัดกระบี่ ภายในแนวเขตตามแผนที่ท้ายพระราชกฤษฎีกานี้ เป็นเขตปฏิรูปที่ดิน

มาตรา 4 ให้รัฐมนตรีว่าการกระทรวงการคลัง รัฐมนตรีว่าการกระทรวงเกษตรและสหกรณ์ และรัฐมนตรีว่าการกระทรวงมหาดไทยรักษาการตามพระราชกฤษฎีกานี้

ผู้รับสนองพระบรมราชโองการ

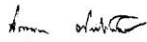
ชวน หลีกภัย

นายกรัฐมนตรี

หมายเหตุ เหตุผลในการประกาศใช้พระราชกฤษฎีกานี้ คือ

เนื่องจากในท้องที่ตำบลคลองขนาน กิ่งอำเภอเหนือคลอง อำเภอเมืองกระบี่ จังหวัดกระบี่ มีเกษตรกรผู้ไม่มีที่ดินประกอบเกษตรกรรมเป็นของตนเอง หรือมีที่ดินเล็กน้อย ไม่เพียงพอแก่การครองชีพหรือต้องเช่าที่ดินของผู้ประกอบเกษตรกรรมอยู่เป็นจำนวนมาก สมควรกำหนดเขตที่ดินในท้องที่ดังกล่าวให้เป็นเขตปฏิรูปที่ดิน จึงจำเป็นต้องตราพระราชกฤษฎีกานี้

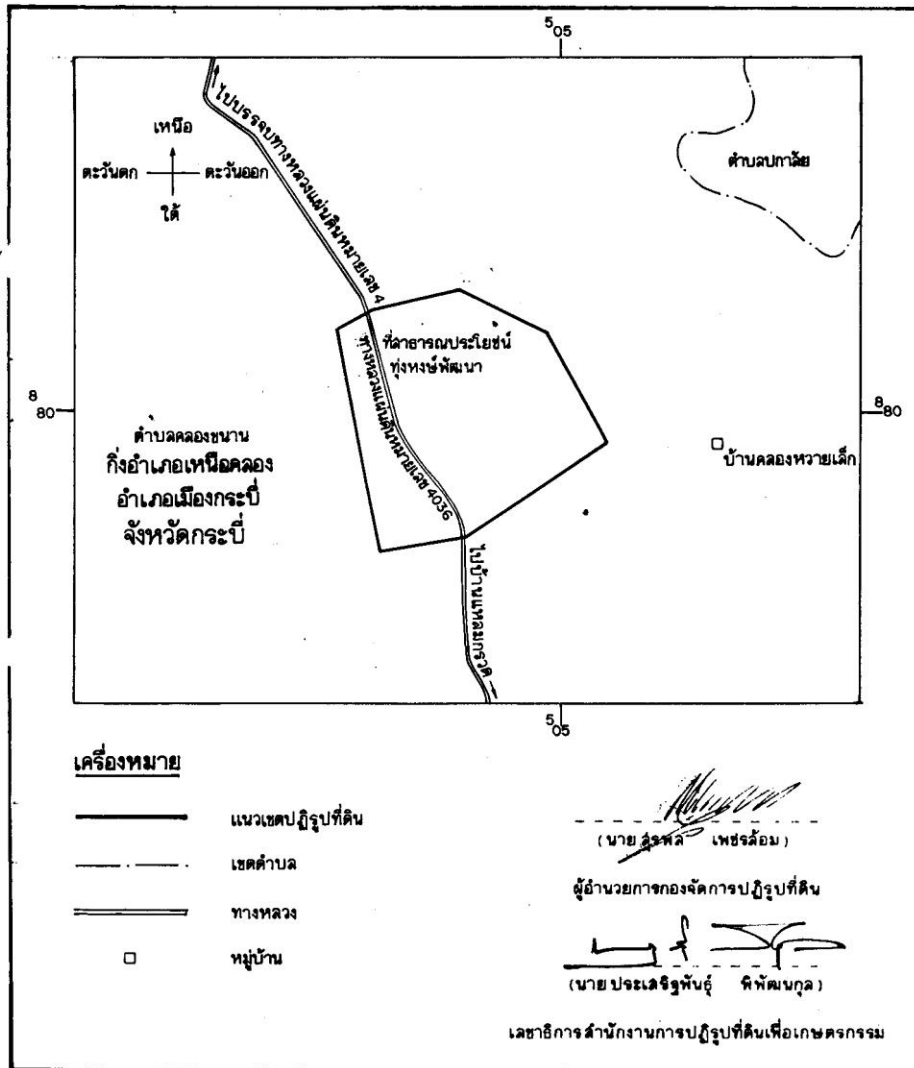
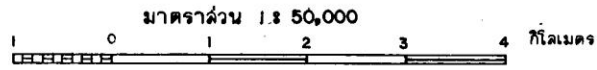
สำเนาถูกต้อง



(น.ส. จินตนา ตีรกิจพงษ์พันธ์)

นิติกร 5

แผนที่ท้ายพระราชกฤษฎีกา
กำหนดเขตที่ดิน ในท้องที่ตำบลคลองขนาน กิ่งอำเภอเหนือคลอง อำเภอเมืองกระบี่ จังหวัดกระบี่
ให้เป็นเขตปฏิรูปที่ดิน
พ.ศ. 2537



ประกาศในราชกิจจานุเบกษา ฉบับกฎหมาย เล่ม 111 ตอนที่ 38 ก ลงวันที่ 7 กันยายน 2537

(สำเนา)

พระราชกฤษฎีกา

กำหนดเขตที่ดิน ในท้องที่ตำบลอ่าวลึกเหนือ อำเภออ่าวลึก

จังหวัดกระบี่ ให้เป็นเขตปฏิรูปที่ดิน

พ.ศ. 2537

ภูมิพลอดุลยเดช ป.ร.

ให้ไว้ ณ วันที่ 15 สิงหาคม พ.ศ. 2537

เป็นปีที่ 49 ในรัชกาลปัจจุบัน

พระบาทสมเด็จพระปรมินทรมหาภูมิพลอดุลยเดช มีพระบรมราชโองการโปรดเกล้าฯ ให้ประกาศว่า

โดยที่เป็นการสมควรกำหนดเขตที่ดิน ในท้องที่ตำบลอ่าวลึกเหนือ อำเภออ่าวลึก จังหวัดกระบี่ ให้เป็นเขตปฏิรูปที่ดิน

อาศัยอำนาจตามความในมาตรา 175 ของรัฐธรรมนูญแห่งราชอาณาจักรไทย และมาตรา 25 วรรคหนึ่ง แห่งพระราชบัญญัติการปฏิรูปที่ดินเพื่อเกษตรกรรม พ.ศ. 2518 จึงทรงพระกรุณาโปรดเกล้าฯ ให้ตราพระราชกฤษฎีกาขึ้นไว้ ดังต่อไปนี้

มาตรา 1 พระราชกฤษฎีกานี้เรียกว่า "พระราชกฤษฎีกากำหนดเขตที่ดิน ในท้องที่ตำบลอ่าวลึกเหนือ อำเภออ่าวลึก จังหวัดกระบี่ ให้เป็นเขตปฏิรูปที่ดิน พ.ศ. 2537"

มาตรา 2 พระราชกฤษฎีกานี้ให้ใช้บังคับตั้งแต่วันถัดจากวันประกาศในราชกิจจานุเบกษาเป็นต้นไป

มาตรา 3 ให้ที่ดินในท้องที่ตำบลอ่าวลึกเหนือ อำเภออ่าวลึก จังหวัดกระบี่
ภายในแนวเขตตามแผนที่ท้ายพระราชกฤษฎีกานี้ เป็นเขตปฏิรูปที่ดิน

มาตรา 4 ให้รัฐมนตรีว่าการกระทรวงการคลัง รัฐมนตรีว่าการกระทรวง
เกษตรและสหกรณ์ และรัฐมนตรีว่าการกระทรวงมหาดไทยรักษาการตามพระราชกฤษฎีกานี้

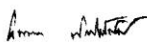
ผู้รับสนองพระบรมราชโองการ

ชวน หลีกภัย
นายกรัฐมนตรี

หมายเหตุ เหตุผลในการประกาศใช้พระราชกฤษฎีกาฉบับนี้ คือ

เนื่องจากในท้องที่ตำบลอ่าวลึกเหนือ อำเภออ่าวลึก จังหวัดกระบี่ มีเกษตรกร
ผู้ไม่มีที่ดินประกอบเกษตรกรรมเป็นของตนเอง หรือมีที่ดินเล็กน้อยไม่เพียงพอแก่การครองชีพ
หรือต้องเช่าที่ดินของผู้ประกอบเกษตรกรรมอยู่เป็นจำนวนมาก สมควรกำหนดเขตที่ดินใน
ท้องที่ดังกล่าวให้เป็นเขตปฏิรูปที่ดิน จึงจำเป็นต้องตราพระราชกฤษฎีกานี้

สำเนาถูกต้อง

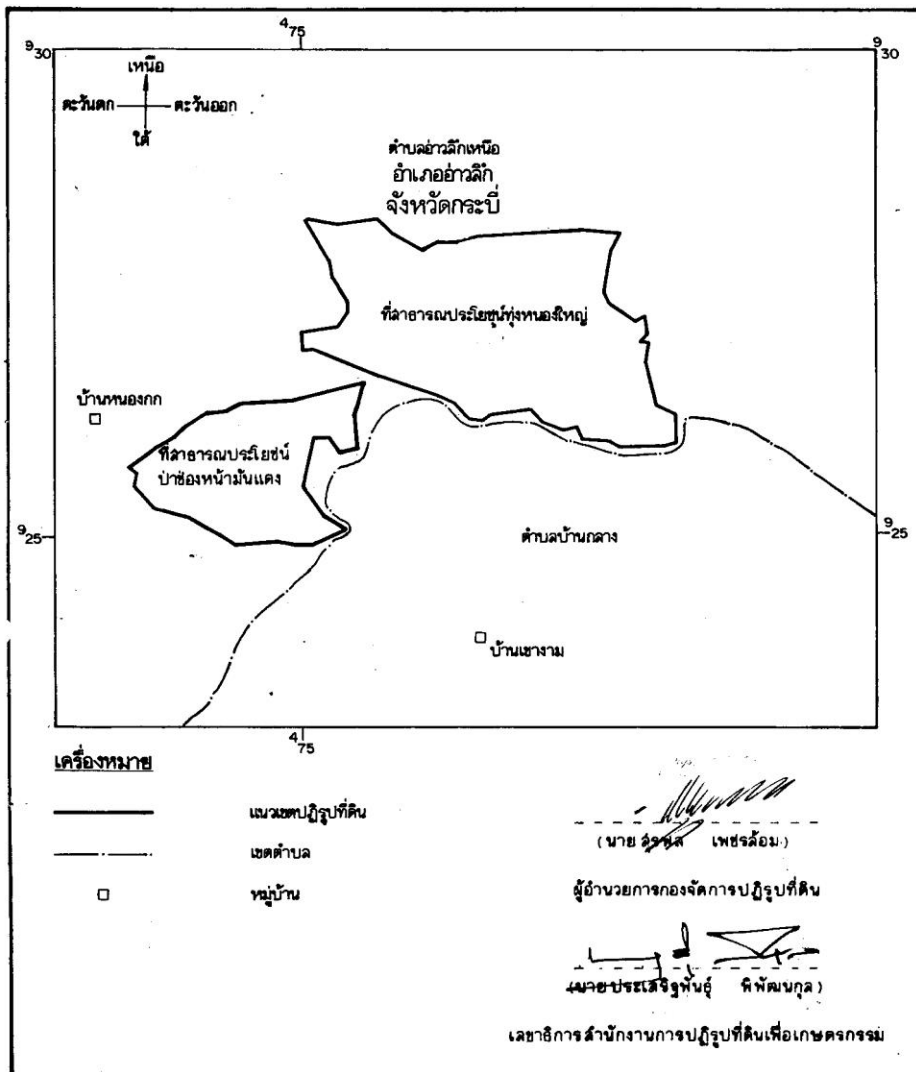

(น.ส. จินตนา ตีรกิจพงษ์พันธ์)

นิติกร ๘

แผนที่ท้ายพระราชกฤษฎีกา
กำหนดเขตที่ดิน ในท้องที่ตำบลอ่าวลึกเหนือ อำเภออ่าวลึก จังหวัดกระบี่
ให้เป็นเขตปฏิรูปที่ดิน
พ.ศ. 2537.

มาตราส่วน 1 : 50,000

0 1 2 3 4 กิโลเมตร



เครื่องหมาย

- แนวเขตปฏิรูปที่ดิน
- เขตตำบล
- หมู่บ้าน

(Signature)
(นาย ชูชีพ เพ็ชรล้อม)

ผู้อำนวยการกองจัดการปฏิรูปที่ดิน

(Signature)
(นาย ประเสริฐพันธุ์ ศิพพัฒนกุล)

เลขที่การสำนักงานการปฏิรูปที่ดินเพื่อเกษตรกรรม

ประกาศในราชกิจจานุเบกษา ฉบับกฤษฎีกา เล่ม 111 ตอนที่ 55 ก ลงวันที่ 12 ธันวาคม 2537

(สำเนา)

พระราชกฤษฎีกา

กำหนดเขตที่ดิน ในท้องที่ตำบลเขาดราม

อำเภอเมืองกระบี่ จังหวัดกระบี่

ให้เป็นเขตปฏิรูปที่ดิน

พ.ศ. 2537

ภูมิพลอดุลยเดช ป.ร.

ให้ไว้ ณ วันที่ 22 พฤศจิกายน 2537

เป็นปีที่ 49 ในรัชกาลปัจจุบัน

พระบาทสมเด็จพระปรมินทรมหาภูมิพลอดุลยเดช มีพระบรมราชโองการโปรดเกล้าฯ ให้ประกาศว่า

โดยที่เป็นการสมควรกำหนดเขตที่ดิน ในท้องที่ตำบลเขาดราม อำเภอเมืองกระบี่ จังหวัดกระบี่ ให้เป็นเขตปฏิรูปที่ดิน

อาศัยอำนาจตามความในมาตรา 175 ของรัฐธรรมนูญแห่งราชอาณาจักรไทย และมาตรา 25 วรรคหนึ่ง แห่งพระราชบัญญัติการปฏิรูปที่ดินเพื่อเกษตรกรรม พ.ศ. 2518 จึงทรงพระกรุณาโปรดเกล้าฯ ให้ตราพระราชกฤษฎีกาขึ้นไว้ ดังต่อไปนี้

มาตรา 1 พระราชกฤษฎีกานี้ เรียกว่า "พระราชกฤษฎีกากำหนดเขตที่ดิน ในท้องที่ตำบลเขาดราม อำเภอเมืองกระบี่ จังหวัดกระบี่ ให้เป็นเขตปฏิรูปที่ดิน พ.ศ. 2537"

มาตรา 2 พระราชกฤษฎีกานี้ให้ใช้บังคับตั้งแต่วันถัดจากวันประกาศในราชกิจจานุเบกษาเป็นต้นไป

มาตรา 3 ให้ที่ดินในท้องที่ตำบลเขาคราม อำเภอเมืองกระบี่ จังหวัดกระบี่
ภายในแนวเขต เขามแผ่นที่ท้ายพระราชกฤษฎีกานี้ เป็นเขตปฏิรูปที่ดิน

มาตรา 4 ให้รัฐมนตรีว่าการกระทรวงการคลัง รัฐมนตรีว่าการกระทรวง
เกษตรและสหกรณ์ และรัฐมนตรีว่าการกระทรวงมหาดไทยรักษาการตามพระราชกฤษฎีกานี้

ผู้รับสนองพระบรมราชโองการ

ชวน หลีกภัย

นายกรัฐมนตรี

หมายเหตุ เหตุผลในการประกาศใช้พระราชกฤษฎีกานี้ คือ

เนื่องจากในท้องที่ตำบลเขาคราม อำเภอเมืองกระบี่ จังหวัดกระบี่ มีเกษตรกร
ผู้ไม่มีที่ดินประกอบเกษตรกรรมเป็นของตนเอง หรือมีที่ดินเล็กน้อยไม่เพียงพอแก่การครองชีพ
หรือต้องเช่าที่ดินของผู้อื่นประกอบเกษตรกรรมอยู่เป็นจำนวนมาก สมควรกำหนดเขตที่ดิน
ในท้องที่ดังกล่าว ให้เป็นเขตปฏิรูปที่ดิน จึงจำเป็นต้องตราพระราชกฤษฎีกานี้

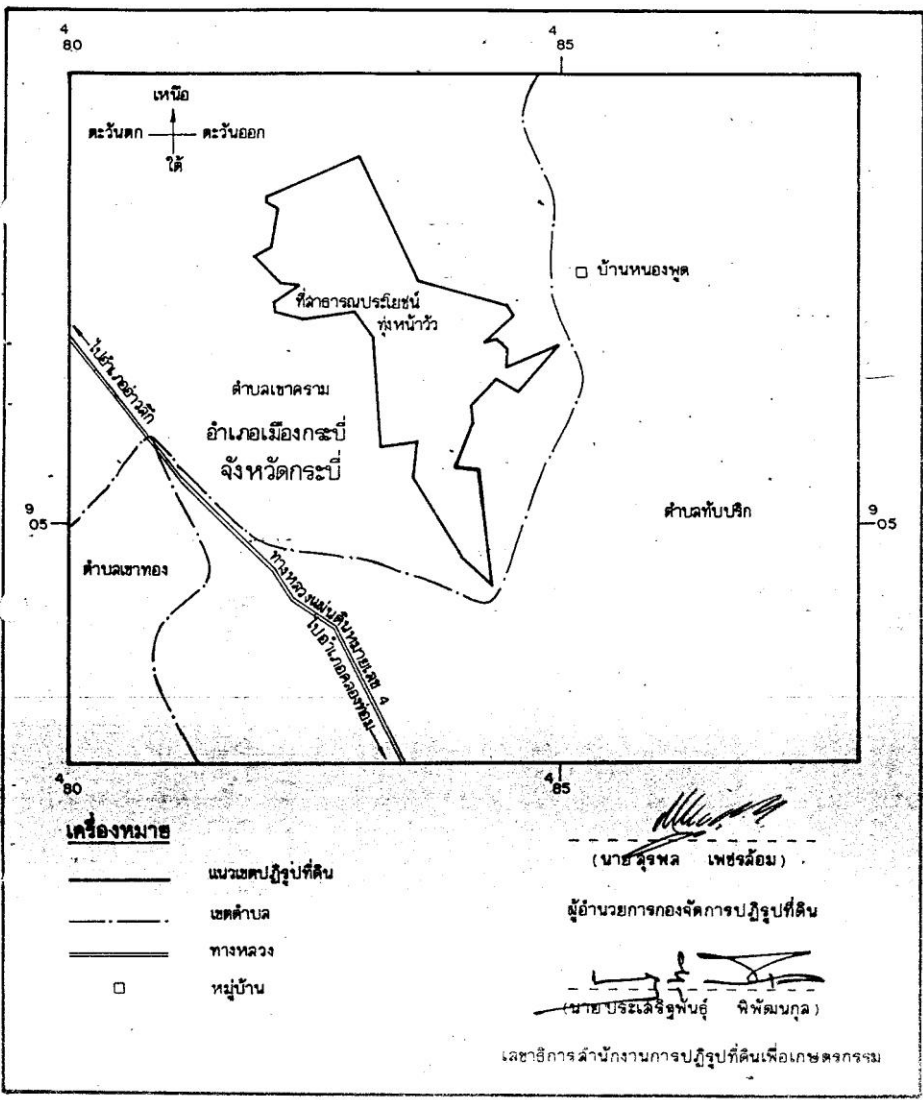
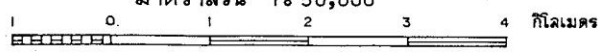
สำเนาถูกต้อง

(น.ส. จันทนา ตีรกิจพงษ์พันธ์)

ฉีก 5

แผนที่ท้ายพระราชกฤษฎีกา
กำหนดเขตที่ดิน ในท้องที่ตำบลเขาคคราม อำเภอเมืองกระบี่ จังหวัดกระบี่
ให้เป็นเขตปฏิรูปที่ดิน
พ.ศ. 2537

มาตราส่วน 1 : 50,000



มาตรา 3 ให้ที่ดินในท้องที่ตำบลแหลมสัก อำเภออ่าวลึก จังหวัดกระบี่
ภายในแนวเขตตามแผนที่ท้ายพระราชกฤษฎีกานี้ เป็นเขตปฏิรูปที่ดิน

มาตรา 4 ให้รัฐมนตรีว่าการกระทรวงการคลัง รัฐมนตรีว่าการกระทรวง
เกษตรและสหกรณ์ และรัฐมนตรีว่าการกระทรวงมหาดไทยรักษาการตามพระราชกฤษฎีกานี้

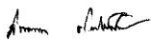
ผู้รับสนองพระบรมราชโองการ

ชวน หลีกภัย
นายกรัฐมนตรี

หมายเหตุ เหตุผลในการประกาศใช้พระราชกฤษฎีกาฉบับนี้ คือ

เนื่องจากในท้องที่ตำบลแหลมสัก อำเภออ่าวลึก จังหวัดกระบี่ มีเกษตรกร
ผู้ไม่มีที่ดินประกอบเกษตรกรรมเป็นของตนเอง หรือมีที่ดินเล็กน้อยไม่เพียงพอแก่การครองชีพ
หรือต้องเช่าที่ดินของผู้อื่นประกอบเกษตรกรรมอยู่เป็นจำนวนมาก สมควรกำหนดเขตที่ดินใน
ท้องที่ดังกล่าวให้เป็นเขตปฏิรูปที่ดิน จึงจำเป็นต้องตราพระราชกฤษฎีกานี้

สำเนาถูกต้อง



(น.ส.จันทนา ตีรกิจพงษ์พันธ์)

นิติกร 5

ประกาศในราชกิจจานุเบกษา ฉบับกฎหมาย เล่ม 111 ตอนที่ 38 ก ลงวันที่ 7 กันยายน 2537

(สำเนา)

พระราชกฤษฎีกา

กำหนดเขตที่ดิน ในท้องที่ตำบลปกาสัย กิ่งอำเภอเหนือคลอง

อำเภอเมืองกระบี่ จังหวัดกระบี่

ให้เป็นเขตปฏิรูปที่ดิน

พ.ศ. 2537

ภูมิพลอดุลยเดช ป.ร.

ให้ไว้ ณ วันที่ 15 สิงหาคม พ.ศ. 2537

เป็นปีที่ 49 ในรัชกาลปัจจุบัน

พระบาทสมเด็จพระปรมินทรมหาภูมิพลอดุลยเดช มีพระบรมราชโองการโปรดเกล้าฯ ให้ประกาศว่า

โดยที่เป็นการสมควรกำหนดเขตที่ดิน ในท้องที่ตำบลปกาสัย กิ่งอำเภอเหนือคลอง อำเภอเมืองกระบี่ จังหวัดกระบี่ ให้เป็นเขตปฏิรูปที่ดิน

อาศัยอำนาจตามความในมาตรา 175 ของรัฐธรรมนูญแห่งราชอาณาจักรไทย และมาตรา 25 วรรคหนึ่ง แห่งพระราชบัญญัติการปฏิรูปที่ดินเพื่อเกษตรกรรม พ.ศ. 2518 จึงทรงพระกรุณาโปรดเกล้าฯ ให้ตราพระราชกฤษฎีกาขึ้นไว้ ดังต่อไปนี้

มาตรา 1 พระราชกฤษฎีกานี้เรียกว่า "พระราชกฤษฎีกากำหนดเขตที่ดิน ในท้องที่ตำบลปกาสัย กิ่งอำเภอเหนือคลอง อำเภอเมืองกระบี่ จังหวัดกระบี่ ให้เป็นเขตปฏิรูปที่ดิน พ.ศ. 2537"

มาตรา 2 พระราชกฤษฎีกานี้ให้ใช้บังคับตั้งแต่วันถัดจากวันประกาศในราชกิจจานุเบกษาเป็นต้นไป

มาตรา 3 ให้ที่ดินในท้องที่ตำบลปกาสัย กิ่งอำเภอเหนือคลอง อำเภอเมืองกระบี่ จังหวัดกระบี่ ภายในแนวเขตตามแผนที่ท้ายพระราชกฤษฎีกานี้ เป็นเขตปฏิรูปที่ดิน

มาตรา 4 ให้รัฐมนตรีว่าการกระทรวงการคลัง รัฐมนตรีว่าการกระทรวงเกษตรและสหกรณ์ และรัฐมนตรีว่าการกระทรวงมหาดไทยรักษาการตามพระราชกฤษฎีกานี้

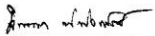
ผู้รับสนองพระบรมราชโองการ

ชวน หลีกภัย
นายกรัฐมนตรี

หมายเหตุ เหตุผลในการประกาศใช้พระราชกฤษฎีกานี้ คือ

เนื่องจากในท้องที่ตำบลปกาสัย กิ่งอำเภอเหนือคลอง อำเภอเมืองกระบี่ จังหวัดกระบี่ มีเกษตรกรผู้ไม่มีที่ดินประกอบเกษตรกรรมเป็นของตนเอง หรือมีที่ดินเล็กน้อยไม่เพียงพอแก่การครองชีพหรือต้องเช่าที่ดินของผู้อื่นประกอบเกษตรกรรมอยู่เป็นจำนวนมากสมควรกำหนดเขตที่ดินในท้องที่ดังกล่าวให้เป็นเขตปฏิรูปที่ดิน จึงจำเป็นต้องตราพระราชกฤษฎีกานี้

สำเนาถูกต้อง

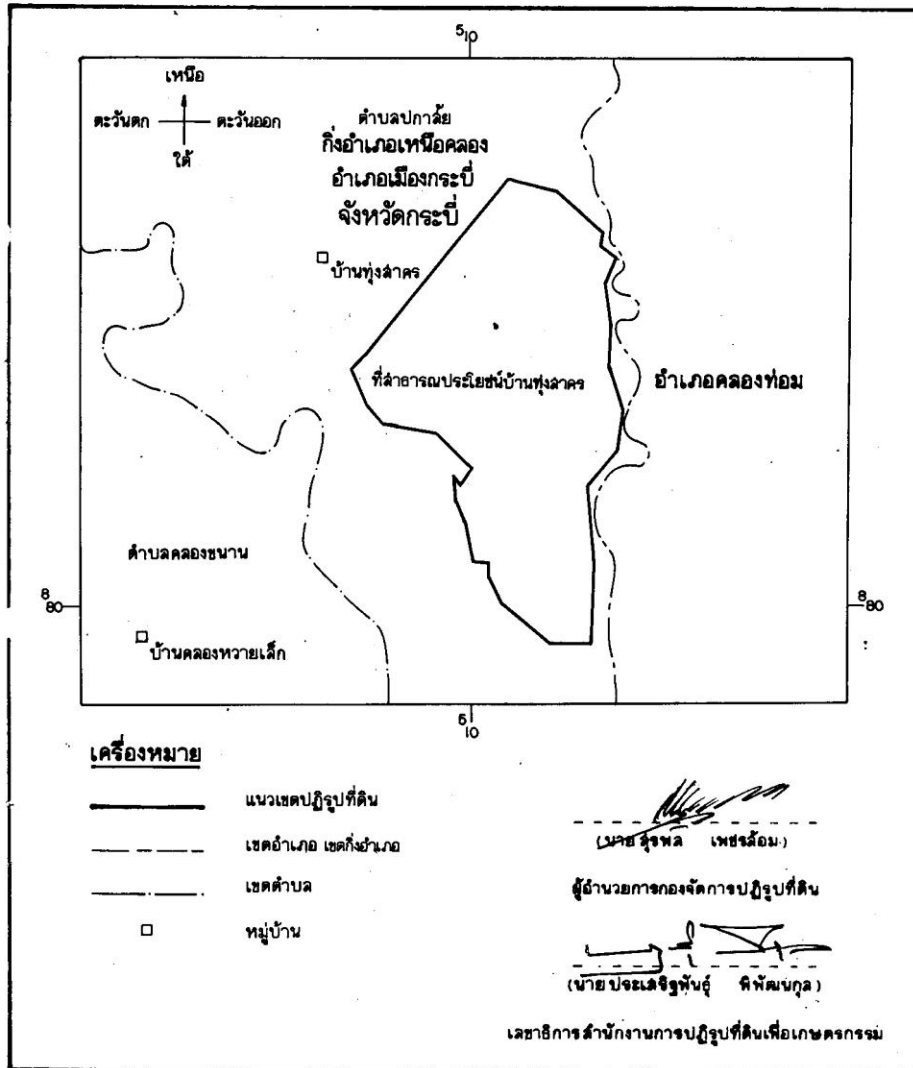

(น.ส. จินตนา ตีรกิจพงษ์พันธ์)

นิตกร 5

แผนที่ท้ายพระราชกฤษฎีกา
กำหนดเขตที่ดิน ในท้องที่ตำบลปากด้าย กิ่งอำเภอเหนือคลอง อำเภอเมืองกระบี่ จังหวัดกระบี่
ให้เป็นเขตปฏิรูปที่ดิน
พ.ศ. 2537.

มาตราส่วน 1 : 50,000

0 1 2 3 4 กิโลเมตร



ประกาศในราชกิจจานุเบกษา ฉบับกฤษฎีกา เล่ม 111 ตอนที่ 38 ก ลงวันที่ 7 กันยายน 2537

(สำเนา)

พระราชกฤษฎีกา

กำหนดเขตที่ดิน ในท้องที่ตำบลเขาต่อ อำเภอปลายพระยา

จังหวัดกระบี่ ให้เป็นเขตปฏิรูปที่ดิน

พ.ศ. 2537

ภูมิพลอดุลยเดช ป.ร.

ให้ไว้ ณ วันที่ 15 สิงหาคม พ.ศ. 2537

เป็นปีที่ 49 ในรัชกาลปัจจุบัน

พระบาทสมเด็จพระปรมินทรมหาภูมิพลอดุลยเดช มีพระบรมราชโองการโปรดเกล้าฯ ให้ประกาศว่า

โดยที่เป็นการสมควรกำหนดเขตที่ดิน ในท้องที่ตำบลเขาต่อ อำเภอปลายพระยา จังหวัดกระบี่ ให้เป็นเขตปฏิรูปที่ดิน

อาศัยอำนาจตามความในมาตรา 175 ของรัฐธรรมนูญแห่งราชอาณาจักรไทย และมาตรา 25 วรรคหนึ่ง แห่งพระราชบัญญัติการปฏิรูปที่ดินเพื่อเกษตรกรรม พ.ศ. 2518 จึงทรงพระกรุณาโปรดเกล้าฯ ให้ตราพระราชกฤษฎีกาขึ้นไว้ ดังต่อไปนี้

มาตรา 1 พระราชกฤษฎีกานี้เรียกว่า "พระราชกฤษฎีกากำหนดเขตที่ดิน ในท้องที่ตำบลเขาต่อ อำเภอปลายพระยา จังหวัดกระบี่ ให้เป็นเขตปฏิรูปที่ดิน พ.ศ. 2537"

มาตรา 2 พระราชกฤษฎีกานี้ให้ใช้บังคับตั้งแต่วันถัดจากวันประกาศในราชกิจจานุเบกษาเป็นต้นไป

มาตรา 3 ให้ที่ดินในท้องที่ตำบลเขาต่อ อำเภอปลายพระยา จังหวัดกระบี่
ภายในแนวเขตตามแผนที่ท้ายพระราชกฤษฎีกานี้ เป็นเขตปฏิรูปที่ดิน

มาตรา 4 ให้รัฐมนตรีว่าการกระทรวงการคลัง รัฐมนตรีว่าการกระทรวง
เกษตรและสหกรณ์ และรัฐมนตรีว่าการกระทรวงมหาดไทยรักษาการตามพระราชกฤษฎีกานี้

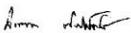
ผู้รับสนองพระบรมราชโองการ

ชวน หลีกภัย
นายกรัฐมนตรี

หมายเหตุ เหตุผลในการประกาศใช้พระราชกฤษฎีกานี้ คือ

เนื่องจากในท้องที่ตำบลเขาต่อ อำเภอปลายพระยา จังหวัดกระบี่ มีเกษตรกร
ผู้ไม่มีที่ดินประกอบเกษตรกรรมเป็นของตนเอง หรือมีที่ดินเล็กน้อยไม่เพียงพอแก่การครองชีพ
หรือต้องเช่าที่ดินของผู้ประกอบเกษตรกรรมอยู่เป็นจำนวนมาก สมควรกำหนดเขตที่ดินใน
ท้องที่ดังกล่าวให้เป็นเขตปฏิรูปที่ดิน จึงจำเป็นต้องตราพระราชกฤษฎีกานี้

สำเนาถูกต้อง

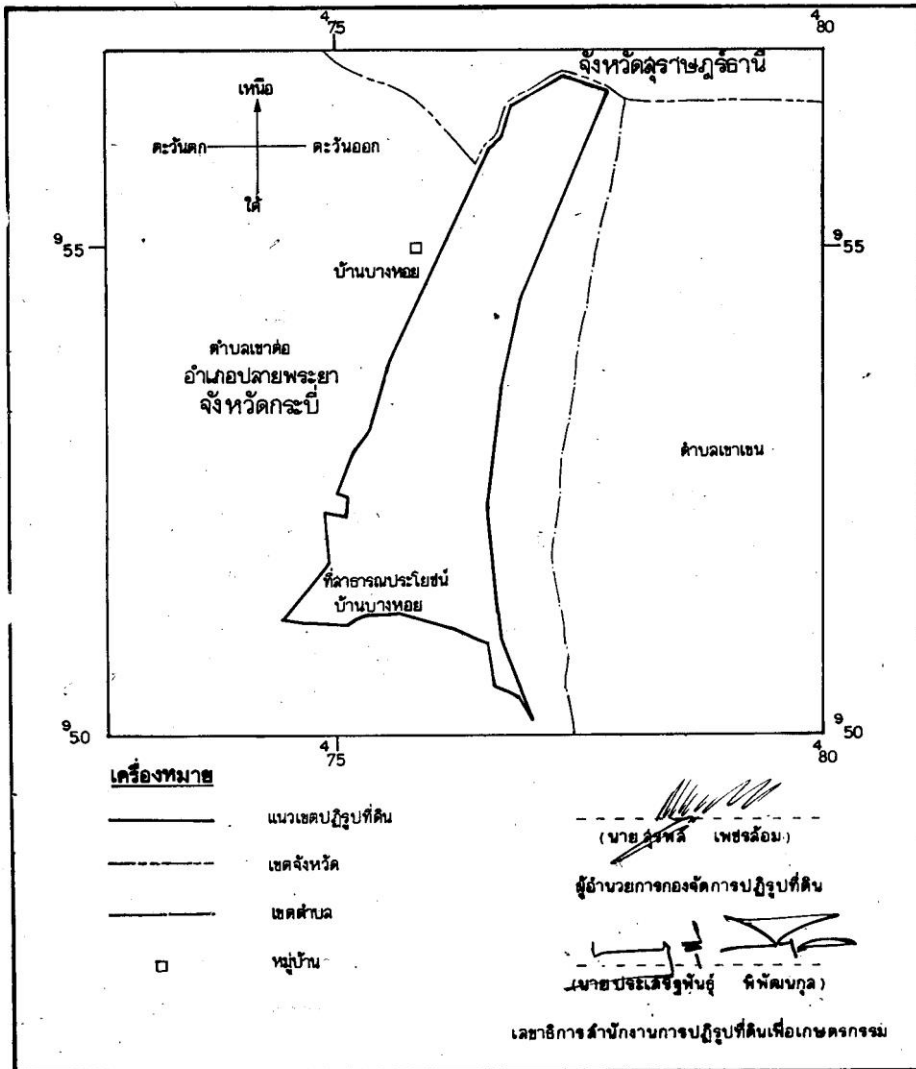

(น.ส. จินตนา ตีรกิจพงษ์พันธ์)

นิติกร 5

แผนที่ท้ายพระราชกฤษฎีกา
กำหนดเขตที่ดิน ในท้องที่ตำบลเขาค้อ อำเภอปลายพระยา จังหวัดกระบี่
ให้เป็นเขตปฏิรูปที่ดิน
พ.ศ. 2537.

มาตราส่วน 1:850,000

0 1 2 3 4 กิโลเมตร



ประกาศในราชกิจจานุเบกษา ฉบับกฎหมาย เล่ม 111 ตอนที่ 38 ก ลงวันที่ 7 กันยายน 2537

(สำเนา)

พระราชกฤษฎีกา

กำหนดเขตที่ดิน ในท้องที่ตำบลแหลมสัก อำเภออ่าวลึก

จังหวัดกระบี่ ให้เป็นเขตปฏิรูปที่ดิน

พ.ศ. 2537

ภูมิพลอดุลยเดช ป.ร.

ให้ไว้ ณ วันที่ 21 สิงหาคม พ.ศ. 2537

เป็นปีที่ 49 ในรัชกาลปัจจุบัน

พระบาทสมเด็จพระปรมินทรมหาภูมิพลอดุลยเดช มีพระบรมราชโองการโปรดเกล้าฯ ให้ประกาศว่า

โดยที่เป็นการสมควรกำหนดเขตที่ดิน ในท้องที่ตำบลแหลมสัก อำเภออ่าวลึก จังหวัดกระบี่ ให้เป็นเขตปฏิรูปที่ดิน

อาศัยอำนาจตามความในมาตรา 175 ของรัฐธรรมนูญแห่งราชอาณาจักรไทย และมาตรา 25 วรรคหนึ่ง แห่งพระราชบัญญัติการปฏิรูปที่ดินเพื่อเกษตรกรรม พ.ศ. 2518 จึงทรงพระกรุณาโปรดเกล้าฯ ให้ตราพระราชกฤษฎีกาขึ้นไว้ ดังต่อไปนี้

มาตรา 1 พระราชกฤษฎีกานี้เรียกว่า "พระราชกฤษฎีกากำหนดเขตที่ดิน ในท้องที่ตำบลแหลมสัก อำเภออ่าวลึก จังหวัดกระบี่ ให้เป็นเขตปฏิรูปที่ดิน พ.ศ. 2537"

มาตรา 2 พระราชกฤษฎีกานี้ให้ใช้บังคับตั้งแต่วันถัดจากวันประกาศในราชกิจจานุเบกษาเป็นต้นไป

มาตรา 3 ให้ที่ดินในท้องที่ตำบลแหลมสัก อำเภออ่าวลึก จังหวัดกระบี่
ภายในแนวเขตตามแผนที่ท้ายพระราชกฤษฎีกานี้ เป็นเขตปฏิรูปที่ดิน

มาตรา 4 ให้รัฐมนตรีว่าการกระทรวงการคลัง รัฐมนตรีว่าการกระทรวง
เกษตรและสหกรณ์ และรัฐมนตรีว่าการกระทรวงมหาดไทยรักษาการตามพระราชกฤษฎีกานี้


ผู้รับสนองพระบรมราชโองการ

ชวน หลีกภัย
นายกรัฐมนตรี

หมายเหตุ เหตุผลในการประกาศใช้พระราชกฤษฎีกาฉบับนี้ คือ

เนื่องจากในท้องที่ตำบลแหลมสัก อำเภออ่าวลึก จังหวัดกระบี่ มีเกษตรกร
ผู้ไม่มีที่ดินประกอบเกษตรกรรมเป็นของตนเอง หรือมีที่ดินเล็กน้อยไม่เพียงพอแก่การครองชีพ
หรือต้องเช่าที่ดินของผู้อื่นประกอบเกษตรกรรมอยู่เป็นจำนวนมาก สมควรกำหนดเขตที่ดินใน
ท้องที่ดังกล่าวให้เป็นเขตปฏิรูปที่ดิน จึงจำเป็นต้องตราพระราชกฤษฎีกานี้

สำเนาถูกต้อง

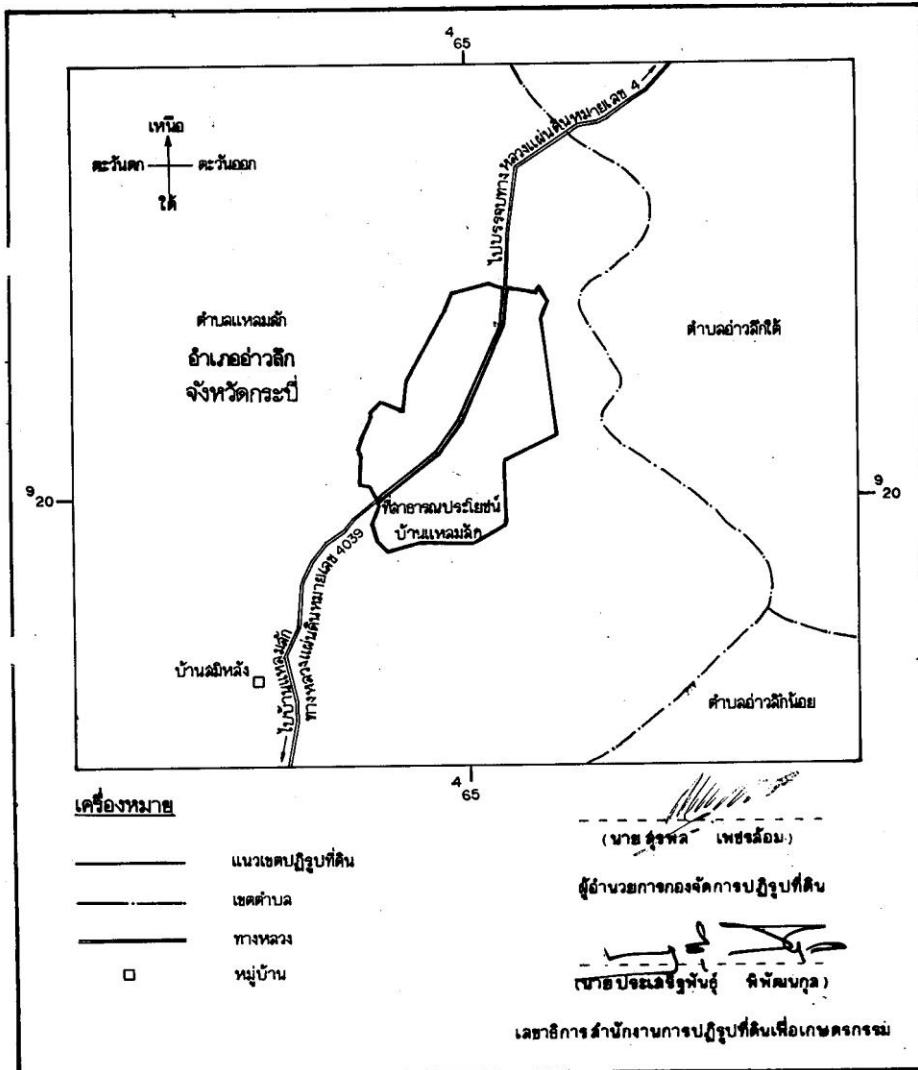


(น.ส.จินตนา ตีรกิจพงษ์พันธ์)

นิติกร 5

แผนที่ท้ายพระราชกฤษฎีกา
กำหนดเขตที่ดิน ในท้องที่ตำบลแหลมสัก อำเภออ่าวลึก จังหวัดกระบี่
ให้เป็นเขตปฏิรูปที่ดิน
พ.ศ. 2537.

มาตราส่วน 1 : 50,000
0 1 2 3 4 กิโลเมตร



ประกาศนียบัตรราชบัณฑิตยสถาน ฉบับกฤษฎีกา เล่ม 115 ตอนที่ 84 ก วันที่ 12 พฤศจิกายน 2541

(ฉำเภา)

พระราชกฤษฎีกา

กำหนดเขตที่ดิน ในท้องที่ตำบลเกาะกลาง

อำเภอเกาะลันตา จังหวัดกระบี่

ให้เป็นเขตปฏิรูปที่ดิน

พ.ศ. 2541

ภูมิพลอดุลยเดช ป.ร.

ที่ไว้ ณ วันที่ 25 ตุลาคม พ.ศ. 2541

เป็นปีที่ 53 ในรัชกาลที่๙

พระบาทสมเด็จพระปรมินทรมหาภูมิพลอดุลยเดช มีพระบรมราชโองการ
โปรดเกล้าฯ ให้ประกาศว่า

โดยที่เป็นการสมควรกำหนดเขตที่ดิน ในท้องที่ตำบลเกาะกลาง อำเภอเกาะลันตา
จังหวัดกระบี่ ให้เป็นเขตปฏิรูปที่ดิน

อาศัยอำนาจตามความในมาตรา 221 ของรัฐธรรมนูญแห่งราชอาณาจักรไทย
และมาตรา 25 วรรคหนึ่ง แห่งพระราชบัญญัติการปฏิรูปที่ดินเพื่อเกษตรกรรม พ.ศ. 2518
จึงทรงพระกรุณาโปรดเกล้าฯ ให้ตราพระราชกฤษฎีกาขึ้นไว้ดังต่อไปนี้

มาตรา 1 พระราชกฤษฎีกานี้เรียกว่า "พระราชกฤษฎีกากำหนดเขตที่ดิน
ในท้องที่ตำบลเกาะกลาง อำเภอเกาะลันตา จังหวัดกระบี่ ให้เป็นเขตปฏิรูปที่ดิน พ.ศ. 2541"

มาตรา 2 พระราชกฤษฎีกานี้ให้ใช้บังคับตั้งแต่วันถัดจากวันประกาศนียบัตรราชบัณฑิตยสถาน
เป็นต้นไป

มาตรา 3 ให้ที่ดินในท้องที่ตำบลเกาะกลาง อำเภอเกาะลันตา จังหวัดกระบี่
ภายในแนวเขตตามแผนที่ท้ายพระราชบัญญัติการนี้ เป็นเขตปฏิรูปที่ดิน


มาตรา 4 ให้รัฐมนตรีว่าการกระทรวงการคลัง รัฐมนตรีว่าการกระทรวงเกษตรและสหกรณ์
และรัฐมนตรีว่าการกระทรวงมหาดไทยรักษาการตามพระราชบัญญัติการนี้

ผู้รับสนองพระบรมราชโองการ

ชวน หลีกภัย
นายกรัฐมนตรี

หมายเหตุ เขตปฏิรูปการประกาศใช้พระราชบัญญัติฉบับนี้ เนื่องจากในท้องที่ตำบลเกาะกลาง
อำเภอเกาะลันตา จังหวัดกระบี่ มีเกษตรกรผู้ไม่มีที่ดินประกอบเกษตรกรรมเป็นของตนเอง หรือมี
ที่ดินแต่ไม่มีเพียงพอแก่การครองชีพ หรือต้องเช่าที่ดินของผู้ประกอบเกษตรกรรมอยู่เป็น
จำนวนมาก สมควรกำหนดเขตที่ดินในท้องที่ดังกล่าวให้เป็นเขตปฏิรูปที่ดิน จึงจำเป็นต้องตรา
พระราชบัญญัตินี้

สำเนาถูกต้อง

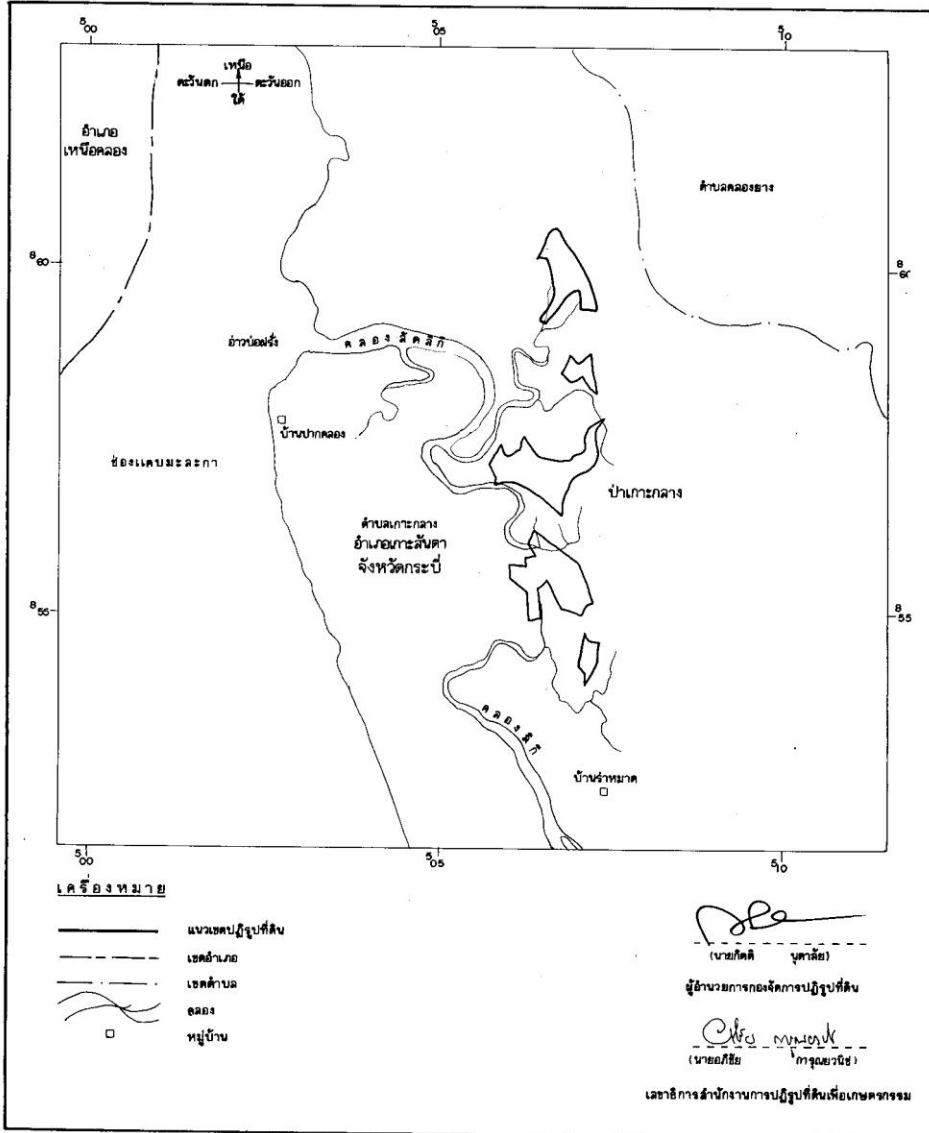


(นางชนมศรี สรรค์คณากร)

วันที่ 7 ๑

แผนที่ท้ายพระราชกฤษฎีกา
 กำหนดเขตที่ดิน ในท้องที่ตำบลเกาะกลาง อำเภอเกาะลันตา จังหวัดกระบี่
 ให้เป็นเขตปฏิรูปที่ดิน
 พ.ศ. 2541

มาตราส่วน 1 : 50,000



ประกาศในราชกิจจานุเบกษา ฉบับกฤษฎีกา เล่ม 115 ตอนที่ 20ก วันที่ 17 เมษายน 2541

(สำเนา)

พระราชกฤษฎีกา

กำหนดเขตที่ดิน ในท้องที่ตำบลเกาะศรีบอยา

อำเภอเหนือคลอง จังหวัดกระบี่

ให้เป็นเขตปฏิรูปที่ดิน

พ.ศ. 2541

ภูมิพลอดุลยเดช ป.ร.

ให้ไว้ ณ วันที่ 25 มีนาคม พ.ศ. 2541

เป็นปีที่ 53 ในรัชกาลปัจจุบัน

พระบาทสมเด็จพระปรมินทรมหาภูมิพลอดุลยเดช มีพระบรมราชโองการ
โปรดเกล้าฯ ให้ประกาศว่า

โดยที่เป็นการสมควรกำหนดเขตที่ดิน ในท้องที่ตำบลเกาะศรีบอยา
อำเภอเหนือคลอง จังหวัดกระบี่ ให้เป็นเขตปฏิรูปที่ดิน

อาศัยอำนาจตามความในมาตรา 221 ของรัฐธรรมนูญแห่งราชอาณาจักรไทย
และมาตรา 25 วรรคหนึ่ง แห่งพระราชบัญญัติการปฏิรูปที่ดินเพื่อเกษตรกรรม พ.ศ. 2518
จึงทรงพระกรุณาโปรดเกล้าฯ ให้ตราพระราชกฤษฎีกาขึ้นไว้ ดังต่อไปนี้

มาตรา 1 พระราชกฤษฎีกานี้เรียกว่า "พระราชกฤษฎีกากำหนดเขตที่ดิน
ในท้องที่ตำบลเกาะศรีบอยา อำเภอเหนือคลอง จังหวัดกระบี่ ให้เป็นเขตปฏิรูปที่ดิน
พ.ศ. 2541"

มาตรา 2 พระราชกฤษฎีกานี้ให้ใช้บังคับตั้งแต่วันถัดจากวันประกาศ
ในราชกิจจานุเบกษาเป็นต้นไป

มาตรา 3 ให้ที่ดินในท้องที่ตำบลเกาะศรีบอยา อำเภอเหนือคลอง
จังหวัดกระบี่ ภายในแนวเขตตามแผนที่ท้ายพระราชกฤษฎีกานี้ เป็นเขตปฏิรูปที่ดิน

มาตรา 4 ให้รัฐมนตรีว่าการกระทรวงการคลัง รัฐมนตรีว่าการ
กระทรวงเกษตรและสหกรณ์ และรัฐมนตรีว่าการกระทรวงมหาดไทยรักษาการตาม
พระราชกฤษฎีกานี้

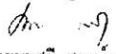
ผู้รับสนองพระบรมราชโองการ

ชวน หลีกภัย

นายกรัฐมนตรี

หมายเหตุ เหตุผลในการประกาศใช้พระราชกฤษฎีกาฉบับนี้ เนื่องจากในท้องที่ตำบลเกาะ-
ศรีบอยา อำเภอเหนือคลอง จังหวัดกระบี่ มีเกษตรกรผู้ไม่มีที่ดินประกอบเกษตรกรรมเป็น
ของตนเอง หรือมีที่ดินเล็กน้อยไม่เพียงพอแก่การครองชีพ หรือต้องเช่าที่ดินของผู้ประกอบ
เกษตรกรรมอยู่เป็นจำนวนมาก สมควรกำหนดเขตที่ดินในท้องที่ดังกล่าวให้เป็นเขตปฏิรูปที่ดิน
จึงจำเป็นต้องตราพระราชกฤษฎีกานี้

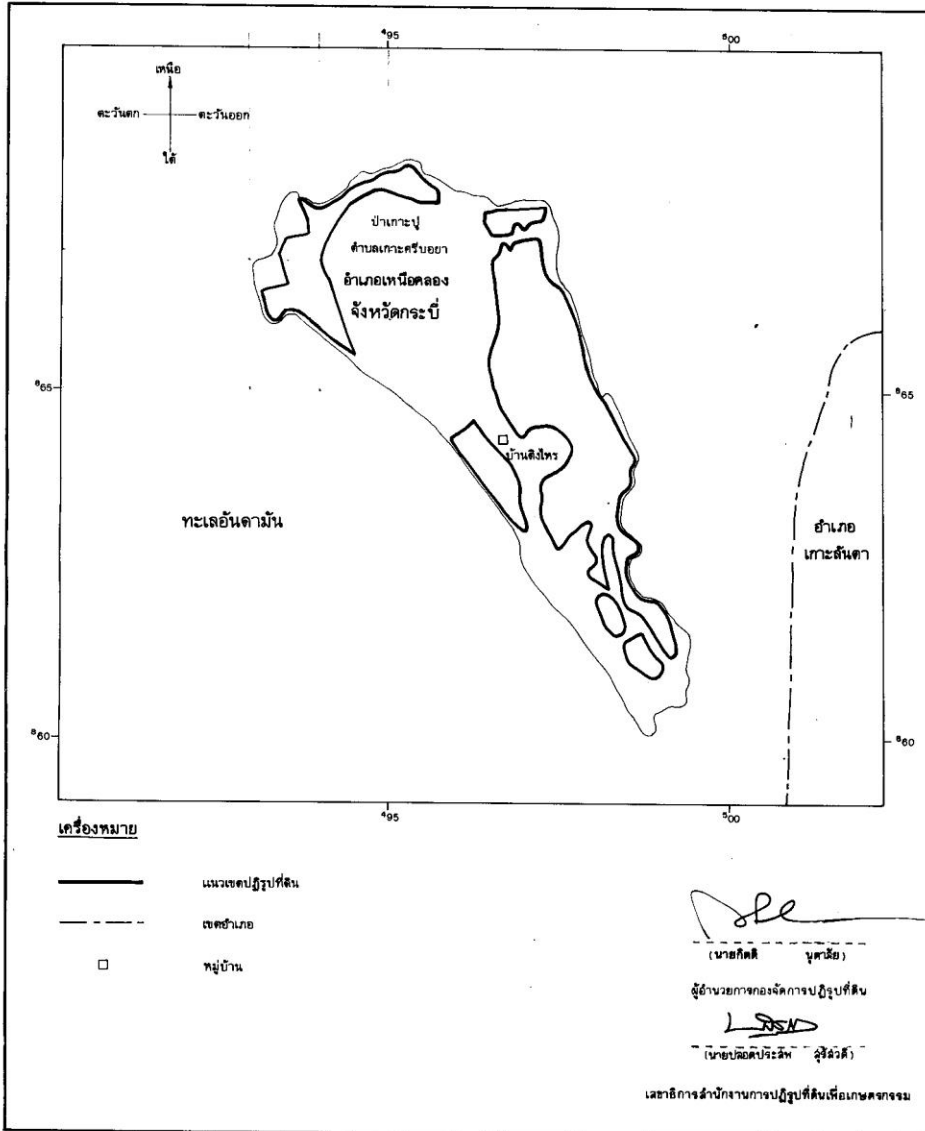
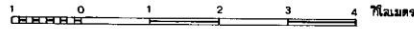
สำเนาถูกต้อง


(นางชนบศรี สวรรคุดถาวร)

นิตกร 7 ว

แผนที่ท้ายพระราชบัญญัติ
กำหนดเขตที่ดิน ในท้องที่ตำบลเกาะศรีบอยา อำเภอเหนือคลอง จังหวัดกระบี่
ให้เป็นเขตปฏิรูปที่ดิน
พ.ศ. 2541

มาตราส่วน 1 : 50,000



คัดจากราชกิจจานุเบกษาฉบับพิเศษ เล่ม 110 ตอนที่ 178 ลงวันที่ 2 พฤศจิกายน พ.ศ. 2536

(สำเนา)

พระราชกฤษฎีกา

กำหนดเขตที่ดิน ในท้องที่ตำบลอ่าวลึกเหนือ ตำบลคลองซา
ตำบลบ้านกลาง และตำบลคลองหิน อำเภออ่าวลึก จังหวัดกระบี่
ให้เป็นเขตปฏิรูปที่ดิน พ.ศ. 2536

ภูมิลักษณ์เขต พ.ร.

ให้ไว้ ณ วันที่ 19 ตุลาคม พ.ศ. 2536

เป็นปีที่ 18 ในรัชกาลปัจจุบัน

พระบาทสมเด็จพระปรมินทรมหาภูมิพลอดุลยเดช มีพระบรมราชโองการ
โปรดเกล้าฯ ให้ประกาศว่า

โดยที่เป็นการสมควรกำหนดเขตที่ดิน ในท้องที่ตำบลอ่าวลึกเหนือ ตำบลคลองซา
ตำบลบ้านกลาง และตำบลคลองหิน อำเภออ่าวลึก จังหวัดกระบี่ ให้เป็นเขตปฏิรูปที่ดิน

อาศัยอำนาจตามความในมาตรา 175 ของรัฐธรรมนูญแห่งราชอาณาจักรไทย
และมาตรา 25 วรรคหนึ่ง แห่งพระราชบัญญัติการปฏิรูปที่ดินเพื่อเกษตรกรรม พ.ศ. 2518
จึงทรงพระกรุณาโปรดเกล้าฯ ให้ตราพระราชกฤษฎีกานี้ไว้ ดังต่อไปนี้

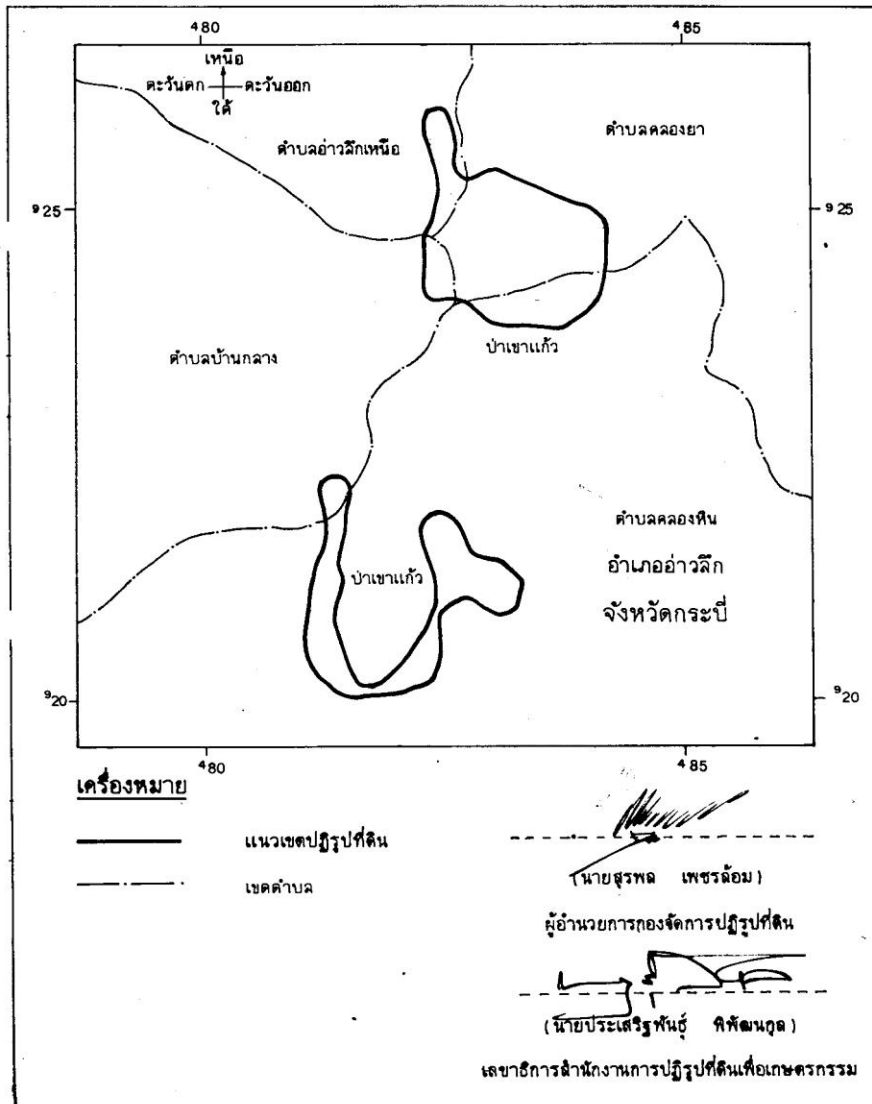
มาตรา 1 พระราชกฤษฎีกานี้เรียกว่า "พระราชกฤษฎีกากำหนดเขตที่ดิน
ในท้องที่ตำบลอ่าวลึกเหนือ ตำบลคลองซา ตำบลบ้านกลาง และตำบลคลองหิน อำเภออ่าวลึก
จังหวัดกระบี่ ให้เป็นเขตปฏิรูปที่ดิน พ.ศ. 2536"

มาตรา 2 พระราชกฤษฎีกานี้ให้ใช้บังคับตั้งแต่วันถัดจากวันประกาศ
ในราชกิจจานุเบกษาเป็นต้นไป

แผนที่ที่ท้ายพระราชกฤษฎีกา
กำหนดเขตที่ดิน ในท้องที่ตำบลอ่าวลึกเหนือ ตำบลคลองยา ตำบลบ้านกลาง และตำบลคลองหิน
อำเภออ่าวลึก จังหวัดกระบี่
ให้เป็นเขตปฏิรูปที่ดิน
พ.ศ. 2536

มาตราส่วน 1 : 50,000

0 1 2 3 4 กิโลเมตร



ประกาศในราชกิจจานุเบกษา ฉบับกฤษฎีกา เล่ม 111 ตอนที่ 38 ก ลงวันที่ 7 กันยายน 2537

(เสนา)

พระราชกฤษฎีกา

กำหนดเขตที่ดิน ในท้องที่ตำบลห้วยสูง กิ่งอำเภอเหนือคลอง

อำเภอเมืองกระบี่ จังหวัดกระบี่

ให้เป็นเขตปฏิรูปที่ดิน

พ.ศ. 2537

ภูมิพลอดุลยเดช ป.ร.

ให้ไว้ ณ วันที่ 21 สิงหาคม พ.ศ. 2537

เป็นปีที่ 49 ในรัชกาลปัจจุบัน

พระบาทสมเด็จพระปรมินทรมหาภูมิพลอดุลยเดช มีพระบรมราชโองการโปรดเกล้าฯ ให้ประกาศว่า

โดยที่เป็นการสมควรกำหนดเขตที่ดิน ในท้องที่ตำบลห้วยสูง กิ่งอำเภอเหนือคลอง อำเภอเมืองกระบี่ จังหวัดกระบี่ ให้เป็นเขตปฏิรูปที่ดิน

อาศัยอำนาจตามความในมาตรา 175 ของรัฐธรรมนูญแห่งราชอาณาจักรไทย และมาตรา 25 วรรคหนึ่ง แห่งพระราชบัญญัติการปฏิรูปที่ดินเพื่อเกษตรกรรม พ.ศ. 2518 จึงทรงพระกรุณาโปรดเกล้าฯ ให้ตราพระราชกฤษฎีกาขึ้นไว้ ดังต่อไปนี้

มาตรา 1 พระราชกฤษฎีกานี้เรียกว่า "พระราชกฤษฎีกากำหนดเขตที่ดิน ในท้องที่ตำบลห้วยสูง กิ่งอำเภอเหนือคลอง อำเภอเมืองกระบี่ จังหวัดกระบี่ ให้เป็นเขตปฏิรูปที่ดิน พ.ศ. 2537"

มาตรา 2 พระราชกฤษฎีกานี้ให้ใช้บังคับตั้งแต่วันถัดจากวันประกาศในราชกิจจานุเบกษาเป็นต้นไป

มาตรา 3 ให้ที่ดินในท้องที่ตำบลห้วยขุมง กิ่งอำเภอเหนือคลอง อำเภอเมืองกระบี่ จังหวัดกระบี่ ภายในแนวเขตตามแผนที่ท้ายพระราชกฤษฎีกานี้ เป็นเขตปฏิรูปที่ดิน

มาตรา 4 ให้รัฐมนตรีว่าการกระทรวงการคลัง รัฐมนตรีว่าการกระทรวงเกษตรและสหกรณ์ และรัฐมนตรีว่าการกระทรวงมหาดไทยรักษาการตามพระราชกฤษฎีกานี้

ผู้รับสนองพระบรมราชโองการ

ชวาน หลีกภัย
นายกรัฐมนตรี

หมายเหตุ เหตุผลในการประกาศใช้พระราชกฤษฎีกานี้มี ดังนี้

เนื่องจากในท้องที่ตำบลห้วยขุมง กิ่งอำเภอเหนือคลอง อำเภอเมืองกระบี่ จังหวัดกระบี่ มีเกษตรกรผู้ไม่มีที่ดินประกอบเกษตรกรรม เป็นของตนเอง หรือมีที่ดินเล็กน้อย ไม่เพียงพอแก่การครองชีพหรือต้องเช่าที่ดินของผู้อื่นประกอบเกษตรกรรมอยู่เป็นจำนวนมาก สมควรกำหนดเขตที่ดินในท้องที่ดังกล่าวให้เป็นเขตปฏิรูปที่ดิน จึงจำเป็นต้องตราพระราชกฤษฎีกานี้

สำเนาถูกต้อง

(น.ส. จินตนา จิตกิจพงษ์พันธ์)

นิติกร 5

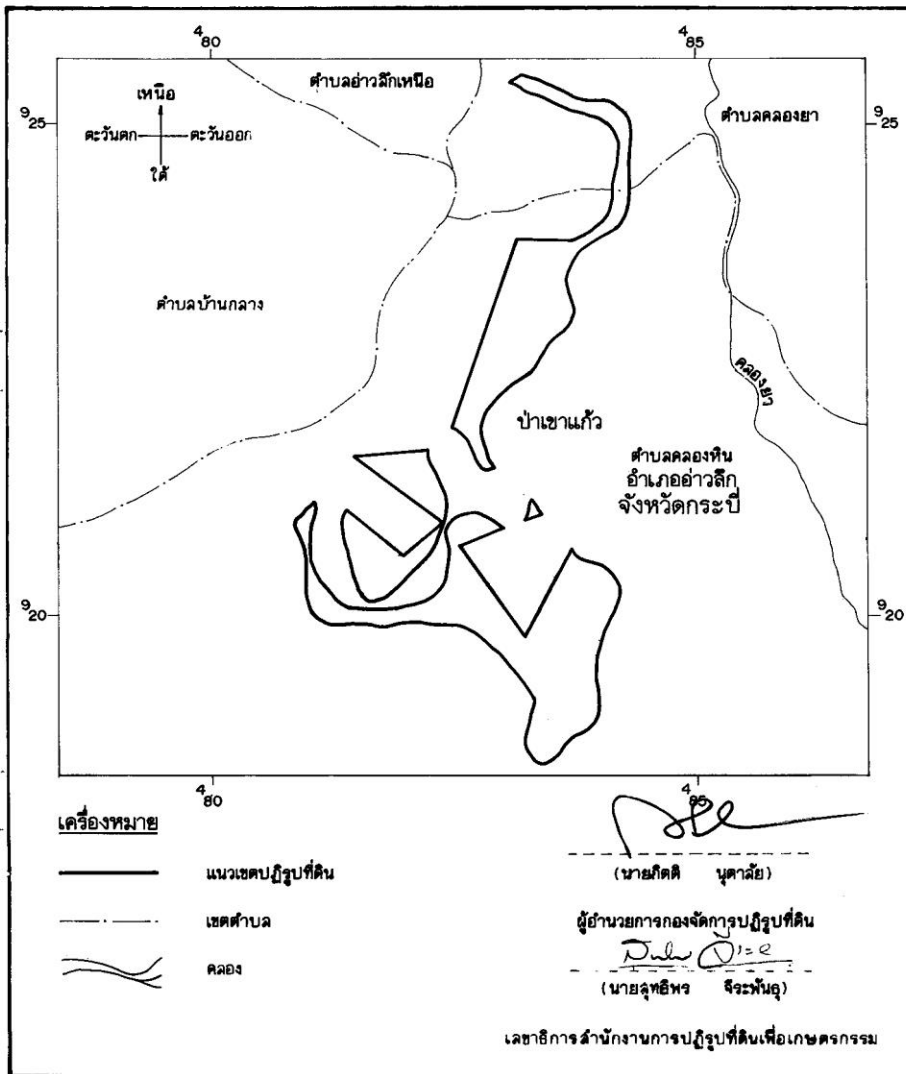
แผนที่ท้ายพระราชกฤษฎีกา

กำหนดเขตที่ดิน ในท้องที่ตำบลคลองข่า และตำบลคลองหิน อำเภออ่าวลึก จังหวัดกระบี่
ให้เป็นเขตปฏิรูปที่ดิน

พ.ศ. ๒๕๕๐

มาตราส่วน 1 : 50,000

1 0 1 2 3 4 กิโลเมตร



คัดจากราชกิจจานุเบกษามันฉบับพิเศษ เล่ม 110 ตอนที่ 178 ลงวันที่ 2 พฤศจิกายน พ.ศ. 2536

(สำเนา)

พระราชกฤษฎีกา

กำหนดเขตที่ดิน ในท้องที่ตำบลโคกยาง ตำบลห้วยสูง
กิ่งอำเภอเหนือคลอง อำเภอเมืองกระบี่ และตำบลเพขลา
อำเภอคลองท่อม จังหวัดกระบี่ ให้เป็นเขตปฏิรูปที่ดิน

พ.ศ. 2536

ภูมิพลอดุลยเดช ป.ร.

ให้ไว้ ณ วันที่ 19 ตุลาคม พ.ศ. 2536

เป็นปีที่ 48 ในรัชกาลปัจจุบัน

พระบาทสมเด็จพระปรมินทรมหาภูมิพลอดุลยเดช มีพระบรมราชโองการ
โปรดเกล้าฯ ให้ประกาศว่า

โดยที่เป็นการสมควรกำหนดเขตที่ดินในท้องที่ตำบลโคกยาง ตำบลห้วยสูง
กิ่งอำเภอเหนือคลอง อำเภอเมืองกระบี่ และตำบลเพขลา อำเภอคลองท่อม จังหวัดกระบี่
ให้เป็นเขตปฏิรูปที่ดิน

อาศัยอำนาจตามความในมาตรา 175 ของรัฐธรรมนูญแห่งราชอาณาจักรไทย
และมาตรา 25 วรรคหนึ่ง แห่งพระราชบัญญัติการปฏิรูปที่ดินเพื่อเกษตรกรรม พ.ศ. 2518
จึงทรงพระกรุณาโปรดเกล้าฯ ให้ตราพระราชกฤษฎีกาขึ้นไว้ ดังต่อไปนี้

มาตรา 1 พระราชกฤษฎีกานี้เรียกว่า "พระราชกฤษฎีกากำหนดเขตที่ดิน
ในท้องที่ตำบลโคกยาง ตำบลห้วยสูง กิ่งอำเภอเหนือคลอง อำเภอเมืองกระบี่ และตำบล
เพขลา อำเภอคลองท่อม จังหวัดกระบี่ ให้เป็นเขตปฏิรูปที่ดิน พ.ศ. 2536"

มาตรา 2 พระราชกฤษฎีกานี้ให้ใช้บังคับตั้งแต่วันถัดจากวันประกาศ
ในราชกิจจานุเบกษาเป็นต้นไป

มาตรา 3 ให้ที่ดินในท้องที่ตำบลโคกยาง ตำบลห้วยสูง กิ่งอำเภอเหนือคลอง อำเภอเมืองกระบี่ และตำบลเพขลา อำเภอคลองท่อม จังหวัดกระบี่ ในเขตป่าสงวนแห่งชาติ ป่าเขาขวาง ป่าโคกยาง และป่าช่องบางเหริ่ง บางส่วน ภายในแนวเขตตามแผนที่ท้ายพระราชกฤษฎีกานี้ เป็นเขตปฏิรูปที่ดิน

มาตรา 4 ให้รัฐมนตรีว่าการกระทรวงการคลัง รัฐมนตรีว่าการกระทรวงเกษตรและสหกรณ์ และรัฐมนตรีว่าการกระทรวงมหาดไทยรักษาการตามพระราชกฤษฎีกานี้

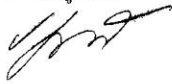
ผู้รับสนองพระบรมราชโองการ

ชวน หลีกภัย
นายกรัฐมนตรี

- หมายเหตุ เหตุผลในการประกาศใช้พระราชกฤษฎีกานี้ คือ

เนื่องจากในท้องที่ตำบลโคกยาง ตำบลห้วยสูง กิ่งอำเภอเหนือคลอง อำเภอเมืองกระบี่ และตำบลเพขลา อำเภอคลองท่อม จังหวัดกระบี่ มีเกษตรกรผู้ไม่มีที่ดินประกอบเกษตรกรรมเป็นของตนเอง หรือมีที่ดินเล็กน้อยไม่เพียงพอแก่การครองชีพ หรือต้องเช่าที่ดินของผู้ประกอบเกษตรกรรมอยู่เป็นจำนวนมาก และโดยที่คณะรัฐมนตรีมีมติให้ดำเนินการปฏิรูปที่ดินเพื่อเกษตรกรรมในที่ดินเขตป่าสงวนแห่งชาติ ป่าเขาขวาง ป่าโคกยาง และป่าช่องบางเหริ่ง ในส่วนที่มีสภาพเป็นป่าเสื่อมโทรมแล้วสมควรกำหนดเขตที่ดินในท้องที่ดังกล่าวให้เป็นเขตปฏิรูปที่ดิน จึงจำเป็นต้องตราพระราชกฤษฎีกานี้

สำเนาถูกต้อง



(ร.ท. ประยุทธ์ ชูชาติ)

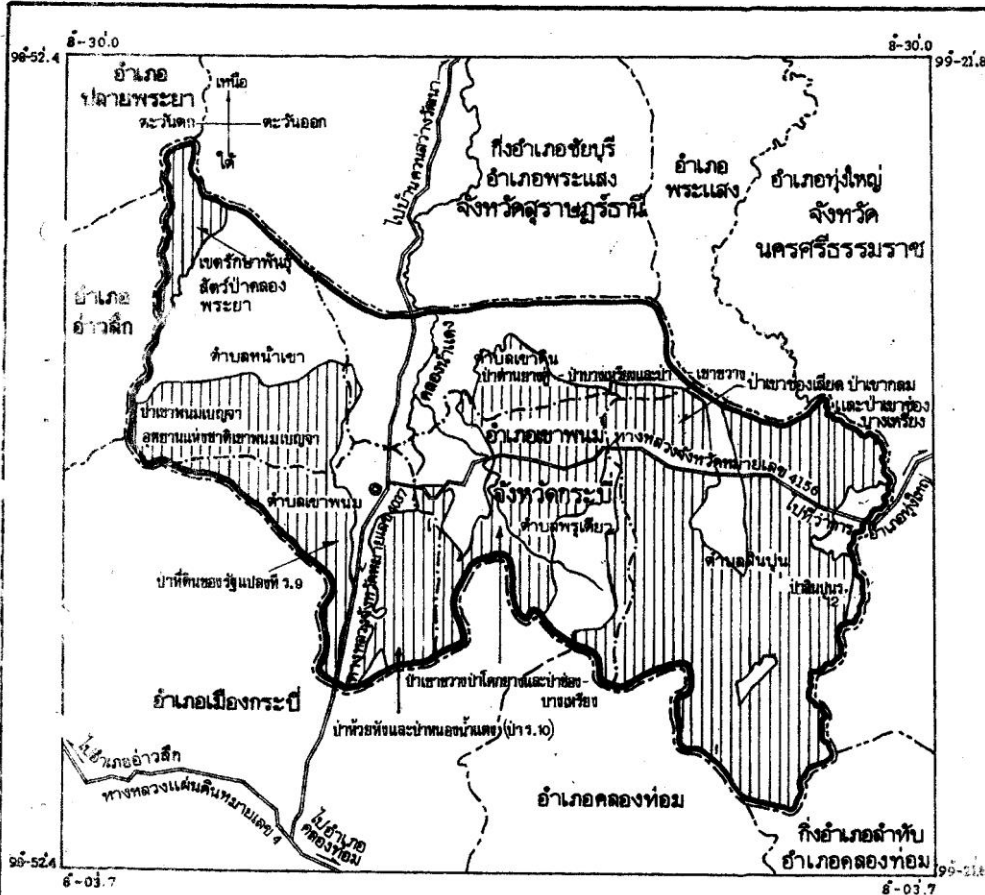
นิติกร 5

แผนที่ท้ายพระราชกฤษฎีกา
กำหนดเขตที่ดิน ในท้องที่อำเภอเขาพนม จังหวัดกระบี่
ให้เป็นเขตปฏิรูปที่ดิน





พ.ศ. ๒๕๓๑

มาตราส่วน 1 : 300,000

6 0 6 12 กิโลเมตร



เครื่องหมาย

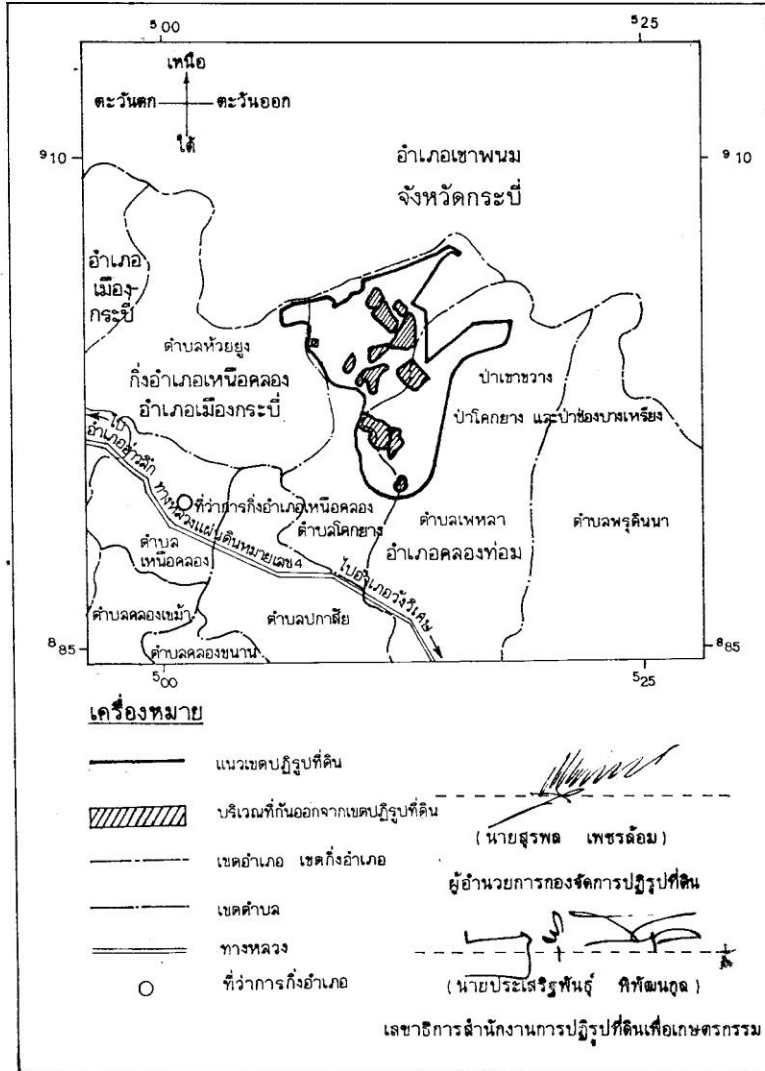
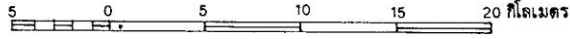
-  แนวเขตปฏิรูปที่ดิน
-  บริเวณเขตป่าสงวนแห่งชาติ เขตรักษาพันธุ์สัตว์ป่า และเขตอุทยานแห่งชาติ
-  เขตจังหวัด
-  เขตอำเภอ

ประยูร คุณาวุฒิ
(นายประยูร คุณาวุฒิ)
ผู้อำนวยการกองจัดการปฏิรูปที่ดิน

แผนที่ที่ถ่ายพระราชกฤษฎีกา
กำหนดเขตที่ดิน ในท้องที่ตำบลโคกยาง ตำบลห้วยยูง กิ่งอำเภอเหนือคลอง อำเภอเมืองกระบี่
และตำบลเพขลา อำเภอคลองท่อม จังหวัดกระบี่

ให้เป็นเขตปฏิรูปที่ดิน
พ.ศ. 2536

มาตราส่วน 1 : 250,000



ประกาศในราชกิจจานุเบกษา ฉบับกฤษฎีกา เล่ม 122 ตอนที่ 7 ก. ลงวันที่ 19 มกราคม 2548

(ตำนาน)

พระราชกฤษฎีกา

กำหนดเขตที่ดิน ในท้องที่ตำบลคลองท่อมใต้ ตำบลคลองท่อมเหนือ ตำบลคลองพน

และตำบลทรายขาว อำเภอคลองท่อม จังหวัดกระบี่

ให้เป็นเขตปฏิรูปที่ดิน

พ.ศ. 2547

ภูมิพลอดุลยเดช ป.ร.

ให้ไว้ ณ วันที่ 29 ธันวาคม พ.ศ. 2547

เป็นปีที่ 59 ในรัชกาลปัจจุบัน

พระบาทสมเด็จพระปรมินทรมหาภูมิพลอดุลยเดช มีพระบรมราชโองการ โปรดเกล้าฯ
ให้ประกาศว่า

โดยที่เป็นการสมควรกำหนดเขตที่ดิน ในท้องที่ตำบลคลองท่อมใต้ ตำบลคลองท่อมเหนือ
ตำบลคลองพน และตำบลทรายขาว อำเภอคลองท่อม จังหวัดกระบี่ ให้เป็นเขตปฏิรูปที่ดิน

อาศัยอำนาจตามความในมาตรา 221 ของรัฐธรรมนูญแห่งราชอาณาจักรไทย และมาตรา
25 วรรคหนึ่ง แห่งพระราชบัญญัติการปฏิรูปที่ดินเพื่อเกษตรกรรม พ.ศ. 2518 อันเป็นพระราชบัญญัติที่มี
บทบัญญัติบางประการเกี่ยวกับการจำกัดสิทธิและเสรีภาพของบุคคล ซึ่งมาตรา 29 ประกอบกับมาตรา 48
มาตรา 49 และมาตรา 50 ของรัฐธรรมนูญแห่งราชอาณาจักรไทย บัญญัติให้กระทำได้โดยอาศัยอำนาจ
ตามบทบัญญัติแห่งกฎหมาย จึงทรงพระกรุณาโปรดเกล้าฯ ให้ตราพระราชกฤษฎีกาขึ้นไว้ ดังต่อไปนี้

มาตรา 1 พระราชกฤษฎีกานี้เรียกว่า “พระราชกฤษฎีกากำหนดเขตที่ดิน ในท้องที่ตำบล
คลองท่อมใต้ ตำบลคลองท่อมเหนือ ตำบลคลองพน และตำบลทรายขาว อำเภอคลองท่อม จังหวัดกระบี่
ให้เป็นเขตปฏิรูปที่ดิน พ.ศ. 2547”

มาตรา 2 พระราชกฤษฎีกานี้ให้ใช้บังคับตั้งแต่วันถัดจากวันประกาศในราชกิจจานุเบกษาเป็นต้นไป

มาตรา 3 ให้ที่ดินในเขตท้องที่ตำบลคลองท่อมใต้ ตำบลคลองท่อมเหนือ ตำบลคลองพน และตำบลทรายขาว อำเภอคลองท่อม จังหวัดกระบี่ ภายในแนวเขตตามแผนที่ท้ายพระราชกฤษฎีกานี้เป็นเขตปฏิรูปที่ดิน

มาตรา 4 ให้รัฐมนตรีว่าการกระทรวงการคลัง รัฐมนตรีว่าการกระทรวงเกษตรและสหกรณ์ และรัฐมนตรีว่าการกระทรวงมหาดไทย รักษาการตามพระราชกฤษฎีกานี้

ผู้รับสนองพระบรมราชโองการ

พ.ต.ท.ทักษิณ ชินวัตร

นายกรัฐมนตรี

หมายเหตุ เหตุผลในการประกาศใช้พระราชกฤษฎีกานี้ เนื่องจากในท้องที่ตำบลคลองท่อมใต้ ตำบลคลองท่อมเหนือ ตำบลคลองพน และตำบลทรายขาว อำเภอคลองท่อม จังหวัดกระบี่ มีเกษตรกรผู้ไม่มีที่ดินประกอบเกษตรกรรมเป็นของตนเองหรือมีที่ดินเล็กน้อยไม่เพียงพอแก่การครองชีพหรือต้องเช่าที่ดินของผู้อื่นประกอบเกษตรกรรมอยู่เป็นจำนวนมาก สมควรกำหนดเขตที่ดินในท้องที่ดังกล่าวให้เป็นเขตปฏิรูปที่ดิน จึงจำเป็นต้องตราพระราชกฤษฎีกานี้

สำเนาถูกต้อง



(นางชนบศรี สรรค์คุมากร)

นิติกร 8ว

มาตรา 2 พระราชกฤษฎีกานี้ให้ใช้บังคับตั้งแต่วันถัดจากวันประกาศในราชกิจจานุเบกษาเป็นต้นไป

มาตรา 3 ให้ที่ดินในเขตท้องที่ตำบลคลองท่อมใต้ ตำบลคลองท่อมเหนือ ตำบลคลองพน และตำบลทรายขาว อำเภอคลองท่อม จังหวัดกระบี่ ภายในแนวเขตตามแผนที่ท้ายพระราชกฤษฎีกานี้เป็นเขตปฏิรูปที่ดิน

มาตรา 4 ให้รัฐมนตรีว่าการกระทรวงการคลัง รัฐมนตรีว่าการกระทรวงเกษตรและสหกรณ์ และรัฐมนตรีว่าการกระทรวงมหาดไทย รักษาการตามพระราชกฤษฎีกานี้

ผู้รับสนองพระบรมราชโองการ

พ.ต.ท.ทักษิณ ชินวัตร

นายกรัฐมนตรี

หมายเหตุ เหตุผลในการประกาศใช้พระราชกฤษฎีกานี้ เนื่องจากในท้องที่ตำบลคลองท่อมใต้ ตำบลคลองท่อมเหนือ ตำบลคลองพน และตำบลทรายขาว อำเภอคลองท่อม จังหวัดกระบี่ มีเกษตรกรผู้ไม่มีที่ดินประกอบเกษตรกรรมเป็นของตนเองหรือมีที่ดินเล็กน้อยไม่เพียงพอแก่การครองชีพหรือต้องเช่าที่ดินของผู้ประกอบเกษตรกรรมอยู่เป็นจำนวนมาก สมควรกำหนดเขตที่ดินในท้องที่ดังกล่าวให้เป็นเขตปฏิรูปที่ดิน จึงจำเป็นต้องตราพระราชกฤษฎีกานี้

สำเนาถูกต้อง



(นางชนบศรี สรรค์ कुमार)

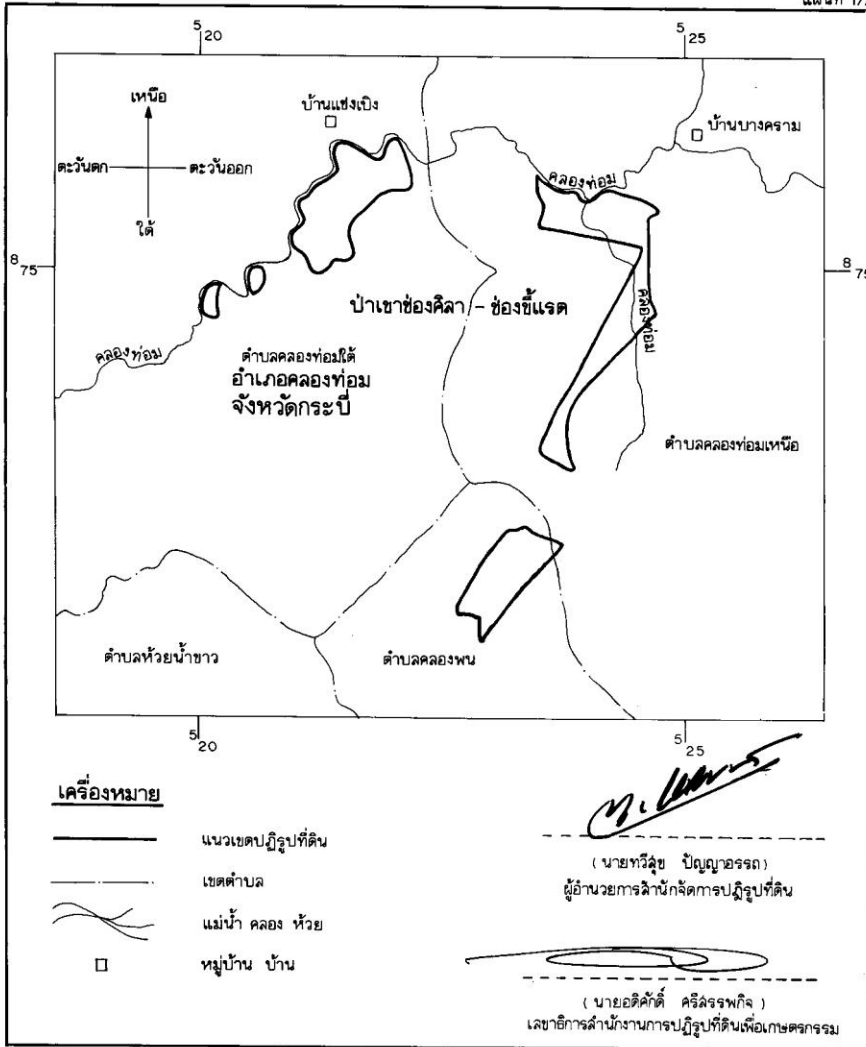
นิติกร 8ว

แผนที่ท้ายพระราชกฤษฎีกา
กำหนดเขตที่ดิน ในท้องที่ตำบลคลองท่อมใต้ ตำบลคลองท่อมเหนือ
ตำบลคลองพน และตำบลทรายขาว อำเภอคลองท่อม จังหวัดกระบี่
ให้เป็นเขตปฏิรูปที่ดิน
พ.ศ. 2547

มาตราส่วน 1 : 50,000



แผ่นที่ 1/2

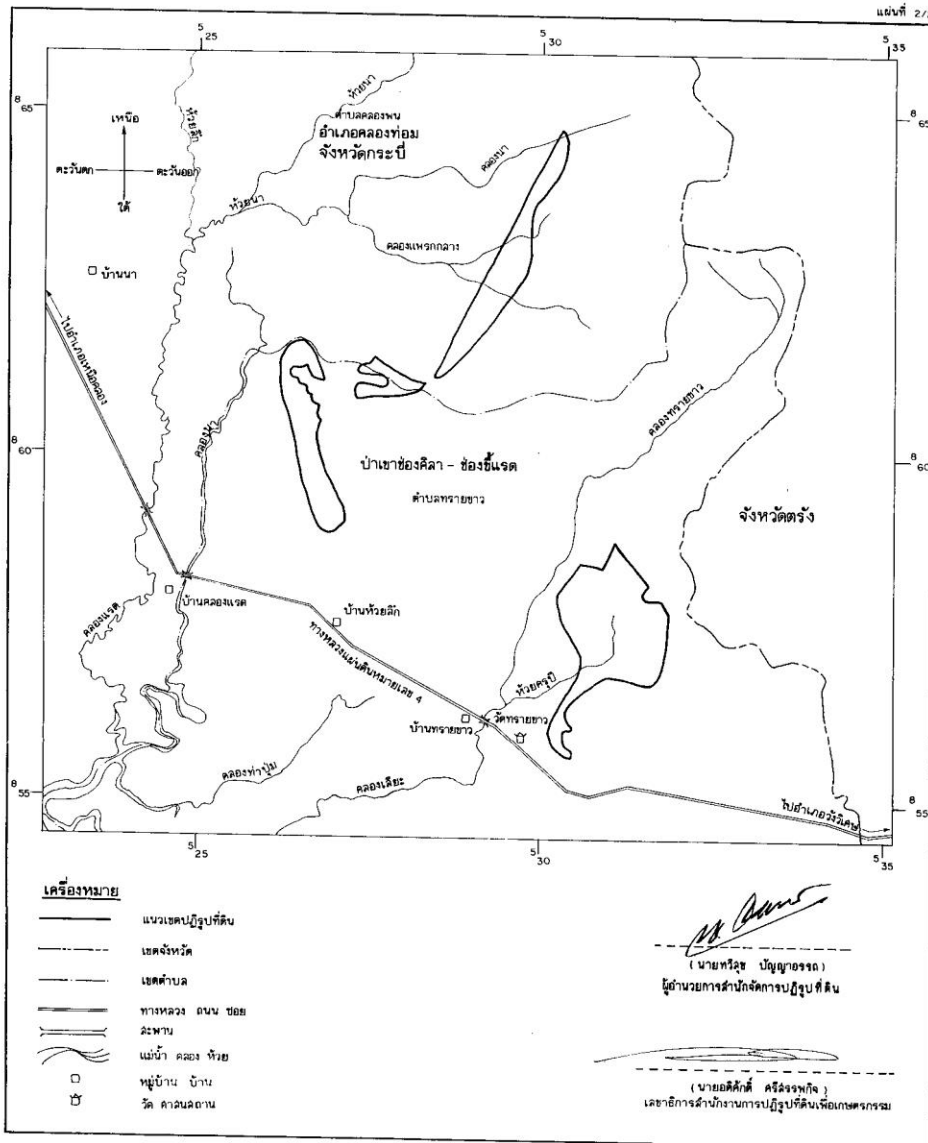


แผนที่ท้ายพระราชกฤษฎีกา
กำหนดเขตที่ดินในท้องที่ตำบลคลองท่อมใต้ ตำบลคลองท่อมเหนือ ตำบลคลองพน และตำบลทรายขาว อำเภอคลองท่อม จังหวัดกระบี่
ให้เป็นเขตปฏิรูปที่ดิน

พ.ศ. 2547

มาตราส่วน 1 : 50,000
0 1 2 3 4 กิโลเมตร

แผนที่ 2/2



ประกาศในราชกิจจานุเบกษา ฉบับกฤษฎีกา เล่ม 114 ตอนที่ 80 ก วันที่ 30 ธันวาคม 2540

(สำเนา)

พระราชกฤษฎีกา

กำหนดเขตที่ดิน ในท้องที่ตำบลเขาค้อ อำเภอปลายพระยา

และตำบลนาเหนือ อำเภออ่าวลึก จังหวัดกระบี่

ให้เป็นเขตปฏิรูปที่ดิน

พ.ศ. 2540

ภูมิพลอดุลยเดช ป.ร.

ให้ไว้ ณ วันที่ 22 ธันวาคม พ.ศ. 2540

เป็นปีที่ 52 ในรัชกาลปัจจุบัน

พระบาทสมเด็จพระปรมินทรมหาภูมิพลอดุลยเดช มีพระบรมราชโองการโปรดเกล้าฯ ให้ประกาศว่า

โดยที่เป็นการสมควรกำหนดเขตที่ดิน ในท้องที่ตำบลเขาค้อ อำเภอปลายพระยา และตำบลนาเหนือ อำเภออ่าวลึก จังหวัดกระบี่ ให้เป็นเขตปฏิรูปที่ดิน

อาศัยอำนาจตามความในมาตรา 221 ของรัฐธรรมนูญแห่งราชอาณาจักรไทย และมาตรา 25 วรรคหนึ่ง แห่งพระราชบัญญัติการปฏิรูปที่ดินเพื่อเกษตรกรรม พ.ศ. 2518 จึงทรงพระกรุณาโปรดเกล้าฯ ให้ตราพระราชกฤษฎีกาขึ้นไว้ ดังต่อไปนี้

มาตรา 1 พระราชกฤษฎีกานี้เรียกว่า "พระราชกฤษฎีกากำหนดเขตที่ดิน ในท้องที่ตำบลเขาค้อ อำเภอปลายพระยา และตำบลนาเหนือ อำเภออ่าวลึก จังหวัดกระบี่ ให้เป็นเขตปฏิรูปที่ดิน พ.ศ. 2540"

มาตรา 2 พระราชกฤษฎีกานี้ให้ใช้บังคับตั้งแต่วันถัดจากวันประกาศในราชกิจจานุเบกษาเป็นต้นไป

มาตรา 3 ให้ที่ดินในท้องที่ตำบลเขาค้อ อำเภอปลายพระยา และตำบลนาเหนือ อำเภออ่าวลึก จังหวัดกระบี่ ภายในแนวเขตตามแผนที่ท้ายพระราชกฤษฎีกานี้ เป็นเขตปฏิรูปที่ดิน

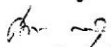
มาตรา 4 ให้รัฐมนตรีว่าการกระทรวงการคลัง รัฐมนตรีว่าการกระทรวงเกษตรและสหกรณ์ และรัฐมนตรีว่าการกระทรวงมหาดไทยรักษาการตามพระราชกฤษฎีกานี้

ผู้รับสนองพระบรมราชโองการ

ชวน หลีกภัย
นายกรัฐมนตรี

หมายเหตุ เหตุผลในการประกาศใช้พระราชกฤษฎีกานี้ เนื่องจากในท้องที่ตำบลเขาค้อ อำเภอปลายพระยา และตำบลนาเหนือ อำเภออ่าวลึก จังหวัดกระบี่ มีเกษตรกรผู้ไม่มีที่ดินประกอบเกษตรกรรมเป็นของตนเอง หรือมีที่ดินเล็กน้อยไม่เพียงพอแก่การครองชีพ หรือต้องเช่าที่ดินของผู้ที่ประกอบเกษตรกรรมอยู่เป็นจำนวนมาก สมควรกำหนดเขตที่ดินในท้องที่ดังกล่าว ให้เป็นเขตปฏิรูปที่ดิน จึงจำเป็นต้องตราพระราชกฤษฎีกานี้

สำเนาถูกต้อง

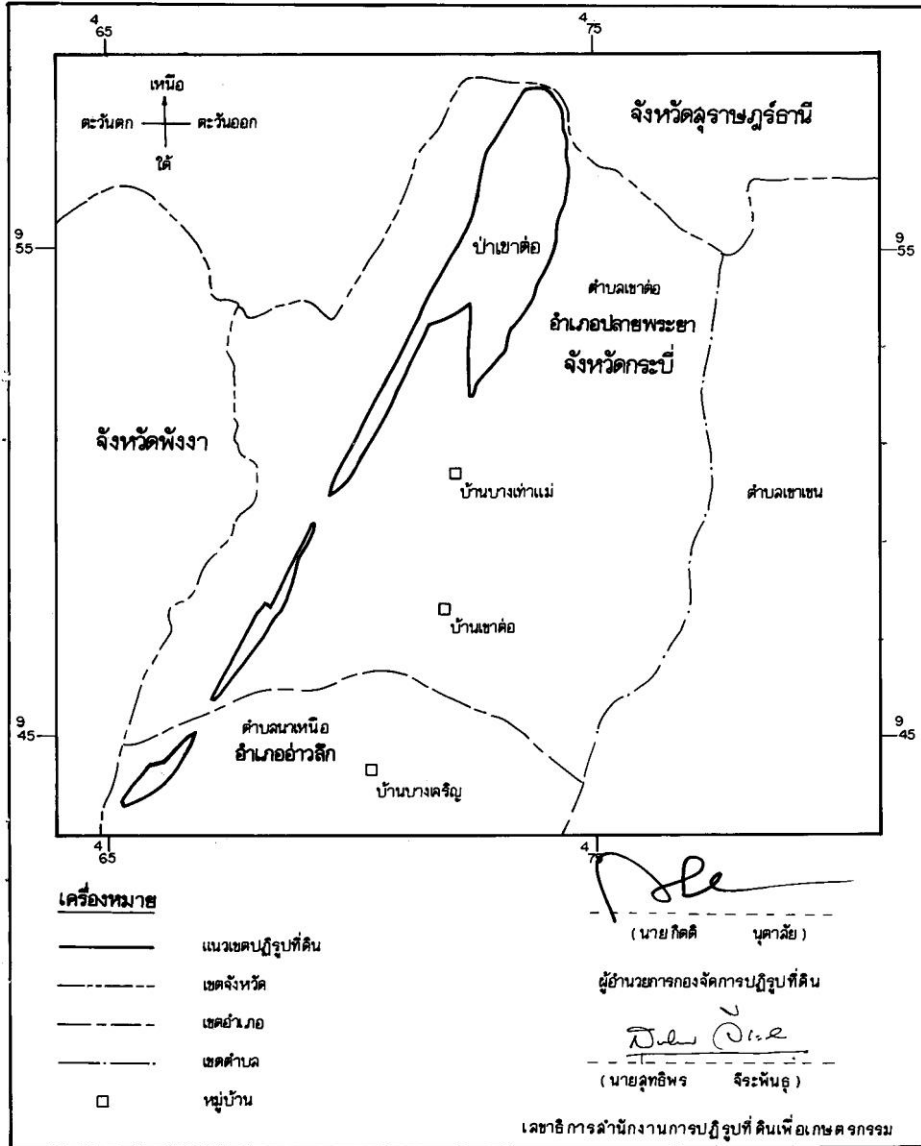

(นางชนษริ สุวรรคุดการ)

ฉฉฉฉ 7 ๓

แผนที่ทำนุพระราชกฤษฎีกา
กำหนดเขตที่ดิน ในท้องที่ตำบลเขาค้อ อำเภอปลาชพระยา และตำบลนาเหนือ อำเภออ่าวลึก จังหวัดกระบี่
ให้เป็นเขตปฏิรูปที่ดิน
พ.ศ. ๒๕๕๐

มาตราส่วน 1 : 100,000

0 2 4 6 8 กิโลเมตร



ประกาศในราชกิจจานุเบกษา ฉบับกฤษฎีกา เล่ม 115 ตอนที่ 26 ก วันที่ 15 พฤษภาคม 2541

(สำเนา)

พระราชกฤษฎีกา

กำหนดเขตที่ดิน ในท้องที่ตำบลพุดินนา ตำบลคลองท่อมเหนือ อำเภอคลองท่อม
และตำบลทุ่งไทรทอง อำเภอลำทับ จังหวัดกระบี่
ให้เป็นเขตปฏิรูปที่ดิน

พ.ศ. 2541

ภูมิพลอดุลยเดช ป.ร.

ให้ไว้ ณ วันที่ 28 เมษายน พ.ศ. 2541

เป็นปีที่ 53 ในรัชกาลปัจจุบัน

พระบาทสมเด็จพระปรมินทรมหาภูมิพลอดุลยเดช มีพระบรมราชโองการ
โปรดเกล้าฯ ให้ประกาศว่า

โดยที่เป็นการสมควรกำหนดเขตที่ดิน ในท้องที่ตำบลพุดินนา ตำบล
คลองท่อมเหนือ อำเภอคลองท่อม และตำบลทุ่งไทรทอง อำเภอลำทับ จังหวัดกระบี่
ให้เป็นเขตปฏิรูปที่ดิน

อาศัยอำนาจตามความในมาตรา 221 ของรัฐธรรมนูญแห่งราชอาณาจักรไทย
และมาตรา 25 ววรรคหนึ่ง แห่งพระราชบัญญัติการปฏิรูปที่ดินเพื่อเกษตรกรรม พ.ศ. 2518
จึงทรงพระกรุณาโปรดเกล้าฯ ให้ตราพระราชกฤษฎีกาขึ้นไว้ ดังต่อไปนี้

มาตรา 1 พระราชกฤษฎีกานี้เรียกว่า "พระราชกฤษฎีกากำหนดเขตที่ดิน
ในท้องที่ตำบลพุดินนา ตำบลคลองท่อมเหนือ อำเภอคลองท่อม และตำบลทุ่งไทรทอง
อำเภอลำทับ จังหวัดกระบี่ ให้เป็นเขตปฏิรูปที่ดิน พ.ศ. 2541"

มาตรา 2 พระราชกฤษฎีกานี้ให้ใช้บังคับตั้งแต่วันถัดจากวันประกาศใน
ราชกิจจานุเบกษาเป็นต้นไป

มาตรา 3 ให้ที่ดินในท้องที่ตำบลพุดดินนา ตำบลคลองท่อมเหนือ อำเภอคลองท่อม และตำบลทุ่งไทรทอง อำเภอลำทับ จังหวัดกระบี่ ภายในแนวเขตตามแผนที่ท้ายพระราชกฤษฎีกานี้ เป็นเขตปฏิรูปที่ดิน

มาตรา 4 ให้รัฐมนตรีว่าการกระทรวงการคลัง รัฐมนตรีว่าการกระทรวง เกษตรและสหกรณ์ และรัฐมนตรีว่าการกระทรวงมหาดไทยรักษาการตามพระราชกฤษฎีกานี้


ผู้รับสนองพระบรมราชโองการ

ชวน หลีกภัย

นายกรัฐมนตรี

หมายเหตุ เหตุผลในการประกาศใช้พระราชกฤษฎีกานี้ เนื่องจากในท้องที่ตำบลพุดดินนา ตำบลคลองท่อมเหนือ อำเภอคลองท่อม และตำบลทุ่งไทรทอง อำเภอลำทับ จังหวัดกระบี่ มีเกษตรกรผู้ไม่มีที่ดินประกอบเกษตรกรรมเป็นของตนเอง หรือมีที่ดินเล็กน้อยไม่เพียงพอแก่การครองชีพ หรือต้องเช่าที่ดินของผู้อื่นประกอบเกษตรกรรมอยู่เป็นจำนวนมากสมควร กำหนดเขตที่ดินในท้องที่ดังกล่าวให้เป็นเขตปฏิรูปที่ดิน จึงจำเป็นต้องตราพระราชกฤษฎีกานี้

สำเนาถูกต้อง

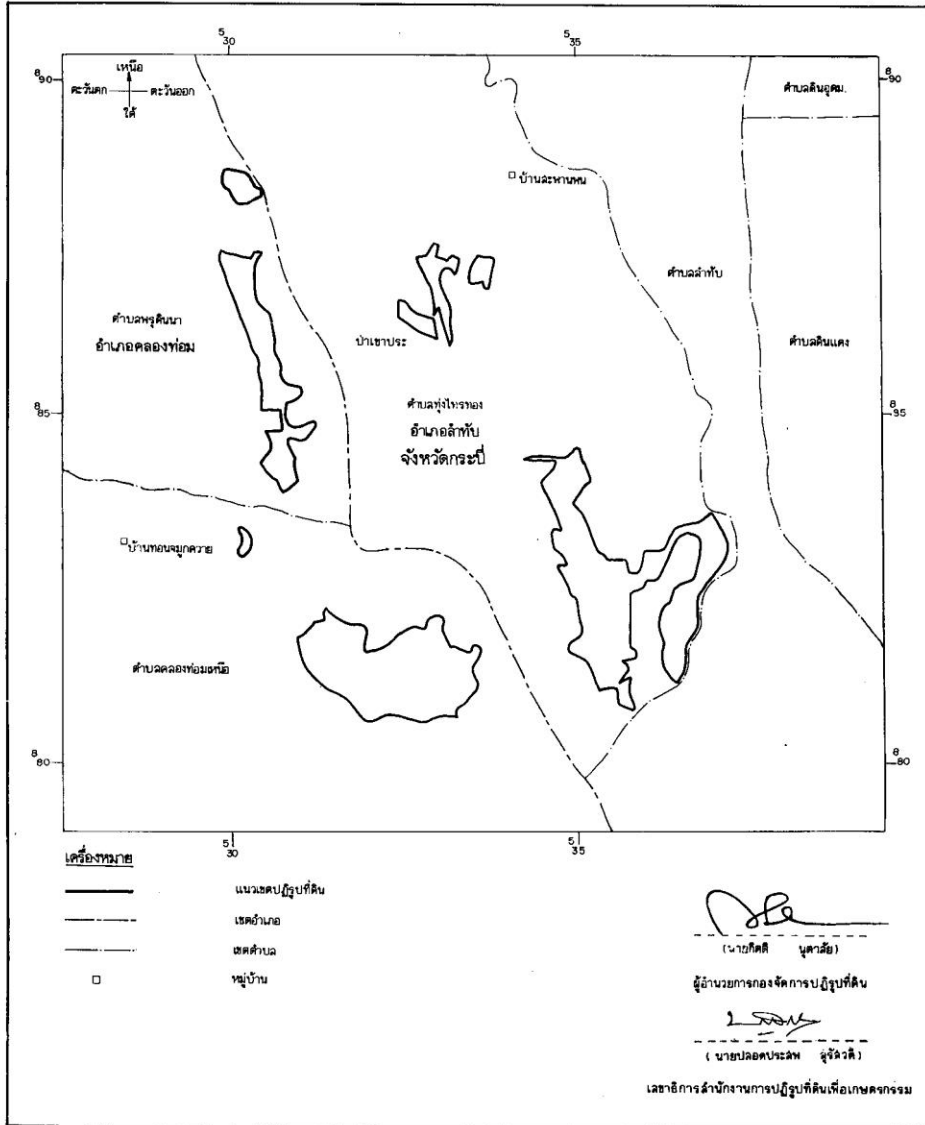


(นางชนศรี สวรรค์คุณากร)

นิติกร 7 ว

แผนที่ท้ายพระราชกฤษฎีกา
 กำหนดเขตที่ดิน ในท้องที่ตำบลพุดดินนา ตำบลคลองท่อมเหนือ อำเภอคลองท่อม และตำบลทุ่งไทรทอง อำเภอลำทับ จังหวัดกระบี่
 ให้เป็นเขตปฏิรูปที่ดิน
 พ.ศ. 2541

มาตราส่วน 1 : 50,000



ประกาศในราชกิจจานุเบกษา ฉบับกฤษฎีกา เล่ม 122 ตอนที่ 7 ก ลงวันที่ 19 มกราคม 2548

(สำเนา)

พระราชกฤษฎีกา

กำหนดเขตที่ดิน ในท้องที่ตำบลทับปรึก และตำบลกระเบื้องน้อย

อำเภอเมืองกระบี่ จังหวัดกระบี่

ให้เป็นเขตปฏิรูปที่ดิน

พ.ศ. 2547

ภูมิพลอดุลยเดช ป.ร.

ให้ไว้ ณ วันที่ 29 ธันวาคม พ.ศ. 2547

เป็นปีที่ 59 ในรัชกาลปัจจุบัน

พระบาทสมเด็จพระปรมินทรมหาภูมิพลอดุลยเดช มีพระบรมราชโองการโปรดเกล้าฯ
ให้ประกาศว่า

โดยที่เป็นการสมควรกำหนดเขตที่ดินในท้องที่ตำบลทับปรึก และตำบลกระเบื้องน้อย
อำเภอเมืองกระบี่ จังหวัดกระบี่ ให้เป็นเขตปฏิรูปที่ดิน

อาศัยอำนาจตามความในมาตรา 221 ของรัฐธรรมนูญแห่งราชอาณาจักรไทย และมาตรา
25 วรรคหนึ่ง แห่งพระราชบัญญัติการปฏิรูปที่ดินเพื่อเกษตรกรรม พ.ศ. 2518 อันเป็นพระราชบัญญัติที่มี
บทบัญญัติบางประการเกี่ยวกับการจำกัดสิทธิและเสรีภาพของบุคคล ซึ่งมาตรา 29 ประกอบกับมาตรา 48
มาตรา 49 และมาตรา 50 ของรัฐธรรมนูญแห่งราชอาณาจักรไทย บัญญัติให้กระทำได้โดยอาศัยอำนาจ
ตามบทบัญญัติแห่งกฎหมาย จึงทรงพระกรุณาโปรดเกล้าฯ ให้ตราพระราชกฤษฎีกาขึ้นไว้ ดังต่อไปนี้

มาตรา 1 พระราชกฤษฎีกานี้เรียกว่า "พระราชกฤษฎีกากำหนดเขตที่ดิน ในท้องที่ตำบล
ทับปรึก และตำบลกระเบื้องน้อย อำเภอเมืองกระบี่ จังหวัดกระบี่ ให้เป็นเขตปฏิรูปที่ดิน พ.ศ. 2547"

มาตรา 2 พระราชกฤษฎีกานี้ให้ใช้บังคับตั้งแต่วันถัดจากวันประกาศในราชกิจจานุ
เบกษาเป็นต้นไป

มาตรา 3 ให้ที่ดินในเขตท้องที่ตำบลทับปริก และตำบลกระปี่น้อย อำเภอเมืองกระบี่ จังหวัดกระบี่ ภายในแนวเขตตามแผนที่ท้ายพระราชกฤษฎีกานี้เป็นเขตปฏิรูปที่ดิน

มาตรา 4 ให้รัฐมนตรีว่าการกระทรวงการคลัง รัฐมนตรีว่าการกระทรวงเกษตรและสหกรณ์ และรัฐมนตรีว่าการกระทรวงมหาดไทย รักษาการตามพระราชกฤษฎีกานี้

ผู้รับสนองพระบรมราชโองการ
พ.ต.ท.ทักษิณ ชินวัตร
นายกรัฐมนตรี

หมายเหตุ เหตุผลในการประกาศใช้พระราชกฤษฎีกานี้ เนื่องจากในท้องที่ตำบลทับปริก และตำบลกระปี่น้อย อำเภอเมืองกระบี่ จังหวัดกระบี่ มีเกษตรกรผู้ไม่มีที่ดินประกอบเกษตรกรรมเป็นของตนเองหรือมีที่ดินเล็กน้อยไม่เพียงพอแก่การครองชีพหรือต้องเช่าที่ดินของผู้ประกอบเกษตรกรรมอยู่เป็นจำนวนมาก สมควรกำหนดเขตที่ดินในท้องที่ดังกล่าว ให้เป็นเขตปฏิรูปที่ดิน จึงจำเป็นต้องตราพระราชกฤษฎีกานี้

สำเนาถูกต้อง

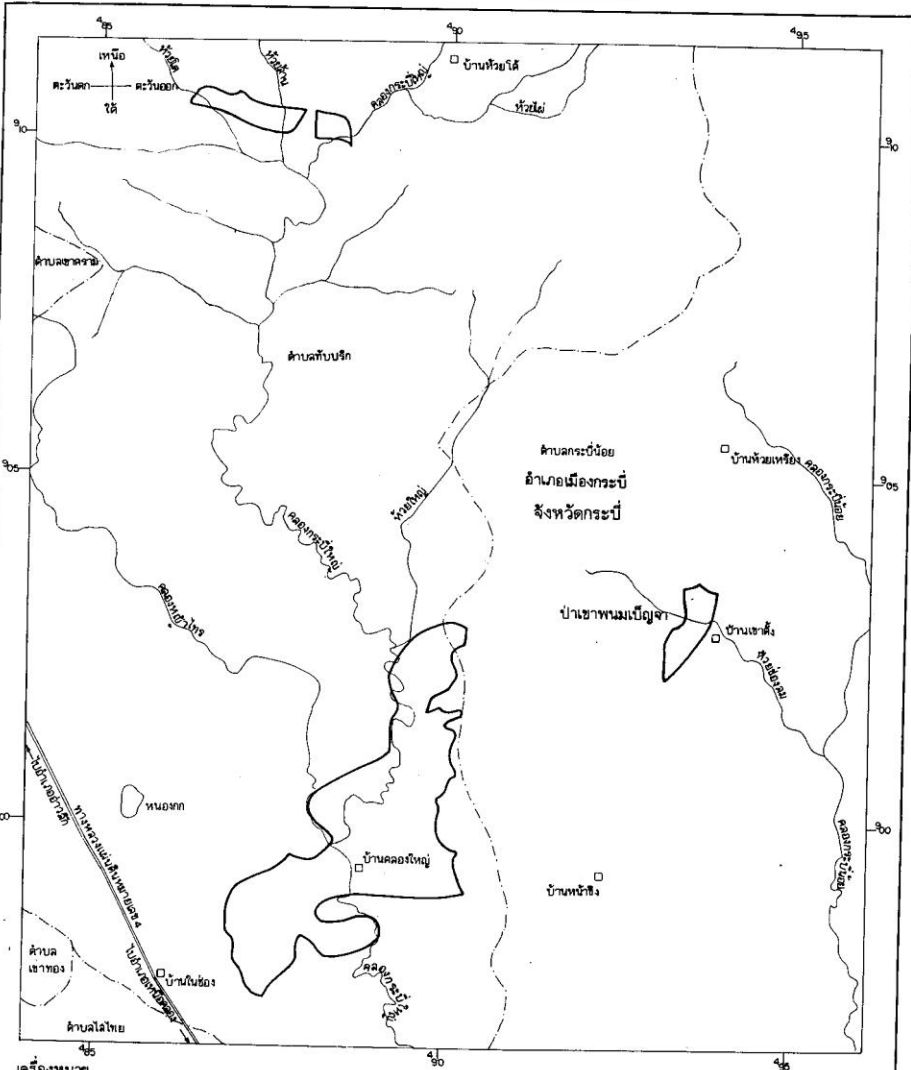
(นางชนบศรี สรรค์คุณากร)
นิติกร 8ว

กำหนดเขตที่ดิน ในท้องที่ตำบลทับปรือ และตำบลกระษัตริย์ อำเภอเมืองกระบี่ จังหวัดกระบี่
ให้เป็นเขตปฏิรูปที่ดิน

พ. ศ. 2547

มาตราส่วน 1 : 50,000

0 1 2 3 4 กิโลเมตร



เครื่องหมาย

- แวงเขตปฏิรูปที่ดิน
- เขตตำบล
- ทางหลวง ถนบ ชัย
- แม่น้ำ คลอง ห้วย
- อ้างอิงน้ำ หนอง ปี
- หมู่บ้าน บ้าน

(Signature)
(นายทวิชัย บัญญาอรุณ)
ผู้อำนวยการสำนักจัดการปฏิรูปที่ดิน

ประกาศในราชกิจจานุเบกษา ฉบับกษัตริย์ฯ เล่ม 115 ตอนที่ 84 ก วันที่ 12 พฤศจิกายน 2541

(ลำดับ)

พระราชกฤษฎีกา
กำหนดเขตที่ดิน ในท้องที่ตำบลเขาคราม
อำเภอเมืองกระบี่ จังหวัดกระบี่
ให้เป็นเขตปฏิรูปที่ดิน
พ.ศ. 2541

ภูมิพลอดุลยเดช ป.ร.

ให้ไว้ ณ วันที่ 28 ตุลาคม พ.ศ. 2541

เป็นปีที่ 53 ในรัชกาลปัจจุบัน

พระบาทสมเด็จพระปรมินทรมหาภูมิพลอดุลยเดช มีพระบรมราชโองการ
โปรดเกล้าฯ ให้ประกาศว่า

โดยที่เป็นการสมควรกำหนดเขตที่ดิน ในท้องที่ตำบลเขาคราม อำเภอเมืองกระบี่
จังหวัดกระบี่ ให้เป็นเขตปฏิรูปที่ดิน

อาศัยอำนาจตามความในมาตรา 221 ของรัฐธรรมนูญแห่งราชอาณาจักรไทย
และมาตรา 25 วรรคหนึ่ง แห่งพระราชบัญญัติการปฏิรูปที่ดินเพื่อเกษตรกรรม พ.ศ. 2518
จึงทรงพระกรุณาโปรดเกล้าฯ ให้ตราพระราชกฤษฎีกาขึ้นไว้ดังต่อไปนี้

มาตรา 1 พระราชกฤษฎีกานี้เรียกว่า "พระราชกฤษฎีกากำหนดเขตที่ดิน
ในท้องที่ตำบลเขาคราม อำเภอเมืองกระบี่ จังหวัดกระบี่ ให้เป็นเขตปฏิรูปที่ดิน พ.ศ. 2541"

มาตรา 2 พระราชกฤษฎีกานี้ให้ใช้บังคับตั้งแต่วันถัดจากวันประกาศในราชกิจจานุเบกษา
เป็นต้นไป


มาตรา 3 ในที่คดีเงินทองที่ตำบลเขาคราม อำเภอเมืองกระบี่ จังหวัดกระบี่
ภายในแนวเขตตามแผนที่ท้ายพระราชบัญญัตินี้ เป็นเขตปฏิรูปที่ดิน

มาตรา 4 ในรัฐธรรมนูญว่าการกระทรวงการคลัง รัฐมนตรีว่าการกระทรวงเกษตรและสหกรณ์
และรัฐมนตรีว่าการกระทรวงมหาดไทยรักษาการตามพระราชบัญญัตินี้

ผู้รับสนองพระบรมราชโองการ

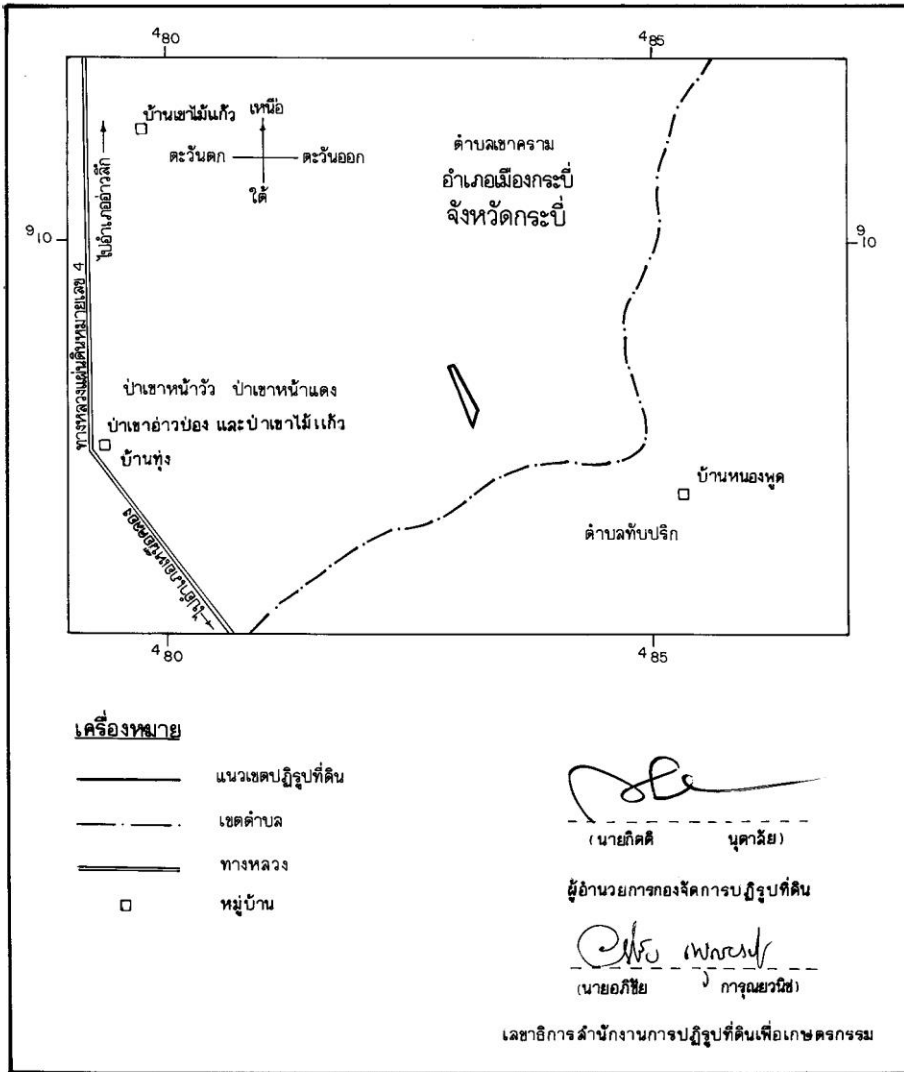
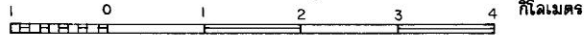
ชวณ หล้าภักย์
นายกรัฐมนตรี

หมายเหตุ เขตปฏิรูปการประกาศใช้พระราชบัญญัตินี้ เนื่องจากเงินทองที่ตำบลเขาคราม
อำเภอเมืองกระบี่ จังหวัดกระบี่ มีเกษตรกรผู้ไม่มีที่ดินประกอบเกษตรกรรมเป็นของตนเอง หรือ
มีที่ดินเล็กน้อยไม่เพียงพอแก่การครองชีพ หรือต้องเช่าที่ดินของผู้อื่นประกอบเกษตรกรรมอยู่เป็น
จำนวนมาก สมควรกำหนดเขตที่ดินในท้องที่ดังกล่าวให้เป็นเขตปฏิรูปที่ดิน จึงจำเป็นต้องตรา
พระราชบัญญัตินี้

สั่งให้ปฏิบัติตาม

(นางชนนศิริ สิริคุตตฉกร)
รัฐมนตรี 7 ๑

แผนที่ที่ท้ายพระราชกฤษฎีกา
กำหนดเขตที่ดิน ในท้องที่ตำบลเขาคคราม อำเภอเมืองกระบี่ จังหวัดกระบี่
ให้เป็นเขตปฏิรูปที่ดิน
พ.ศ. 2541

มาตราส่วน 1:850,000



ประกาศในราชกิจจานุเบกษา ฉบับกฤษฎีกา เล่ม 114 ตอนที่ 80 ก วันที่ 30 ธันวาคม 2540

(สำเนา)

พระราชกฤษฎีกา

กำหนดเขตที่ดิน ในท้องที่ตำบลเขาใหญ่

อำเภออ่าวลึก จังหวัดกระบี่

ให้เป็นเขตปฏิรูปที่ดิน

พ.ศ. 2540

ภูมิพลอดุลยเดช ป.ร.

ให้ไว้ ณ วันที่ 22 ธันวาคม พ.ศ. 2540

เป็นปีที่ 52 ในรัชกาลปัจจุบัน

พระบาทสมเด็จพระปรมิไธรมหาภูมิพลอดุลยเดช มีพระบรมราชโองการโปรดเกล้าฯ ให้ประกาศว่า

โดยที่เป็นการสมควรกำหนดเขตที่ดิน ในท้องที่ตำบลเขาใหญ่ อำเภออ่าวลึก จังหวัดกระบี่ ให้เป็นเขตปฏิรูปที่ดิน

อาศัยอำนาจตามความในมาตรา 221 ของรัฐธรรมนูญแห่งราชอาณาจักรไทย และมาตรา 25 วรรคหนึ่ง แห่งพระราชบัญญัติการปฏิรูปที่ดินเพื่อเกษตรกรรม พ.ศ. 2518 จึงทรงพระกรุณาโปรดเกล้าฯ ให้ตราพระราชกฤษฎีกาขึ้นไว้ ดังต่อไปนี้

มาตรา 1 พระราชกฤษฎีกานี้เรียกว่า "พระราชกฤษฎีกากำหนดเขตที่ดิน ในท้องที่ตำบลเขาใหญ่ อำเภออ่าวลึก จังหวัดกระบี่ ให้เป็นเขตปฏิรูปที่ดิน พ.ศ. 2540"

มาตรา 2 พระราชกฤษฎีกานี้ให้ใช้บังคับตั้งแต่วันถัดจากวันประกาศในราชกิจจานุเบกษาเป็นต้นไป

มาตรา 3 ให้ที่ดินในท้องที่ตำบลเขาใหญ่ อำเภออ่าวลึก จังหวัดกระบี่
ภายในแนวเขตตามแผนที่ท้ายพระราชกฤษฎีกานี้ เป็นเขตปฏิรูปที่ดิน

มาตรา 4 ให้รัฐมนตรีว่าการกระทรวงการคลัง รัฐมนตรีว่าการกระทรวง
เกษตรและสหกรณ์ และรัฐมนตรีว่าการกระทรวงมหาดไทยรักษาการตามพระราชกฤษฎีกานี้

ผู้รับสนองพระบรมราชโองการ

ชวน หลีกภัย

นายกรัฐมนตรี

หมายเหตุ เหตุผลในการประกาศใช้พระราชกฤษฎีกานี้ เนื่องจากในท้องที่ตำบลเขาใหญ่
อำเภออ่าวลึก จังหวัดกระบี่ มีเกษตรกรผู้ไม่มีที่ดินประกอบเกษตรกรรมเป็นของตนเอง หรือมี
ที่ดินเล็กน้อยไม่เพียงพอแก่การครองชีพ หรือต้องเช่าที่ดินของผู้ประกอบเกษตรกรรมอยู่เป็น
จำนวนมาก สมควรกำหนดเขตที่ดินในท้องที่ดังกล่าวให้เป็นเขตปฏิรูปที่ดิน จึงจำเป็นต้องตรา
พระราชกฤษฎีกานี้

สำเนาถูกต้อง

(นางชนบศรี สวรรค์คุณากร)

นิติกร 7 ๓

มาตรา 3 ให้ที่ดินในท้องที่ตำบลเขาใหญ่ อำเภออ่าวลึก จังหวัดกระบี่
ภายในแนวเขตตามแผนที่ท้ายพระราชกฤษฎีกานี้ เป็นเขตปฏิรูปที่ดิน

มาตรา 4 ให้รัฐมนตรีว่าการกระทรวงการคลัง รัฐมนตรีว่าการกระทรวง
เกษตรและสหกรณ์ และรัฐมนตรีว่าการกระทรวงมหาดไทยรักษาการตามพระราชกฤษฎีกานี้

ผู้รับสนองพระบรมราชโองการ

ชวน หลีกภัย

นายกรัฐมนตรี

หมายเหตุ เหตุผลในการประกาศใช้พระราชกฤษฎีกาฉบับนี้ เนื่องจากในท้องที่ตำบลเขาใหญ่
อำเภออ่าวลึก จังหวัดกระบี่ มีเกษตรกรผู้ไม่มีที่ดินประกอบเกษตรกรรมเป็นของตนเอง หรือมี
ที่ดินเล็กน้อยไม่เพียงพอแก่การครองชีพ หรือต้องเช่าที่ดินของผู้ประกอบเกษตรกรรมอยู่เป็น
จำนวนมาก สมควรกำหนดเขตที่ดินในท้องที่ดังกล่าวให้เป็นเขตปฏิรูปที่ดิน จึงจำเป็นต้องตรา
พระราชกฤษฎีกานี้

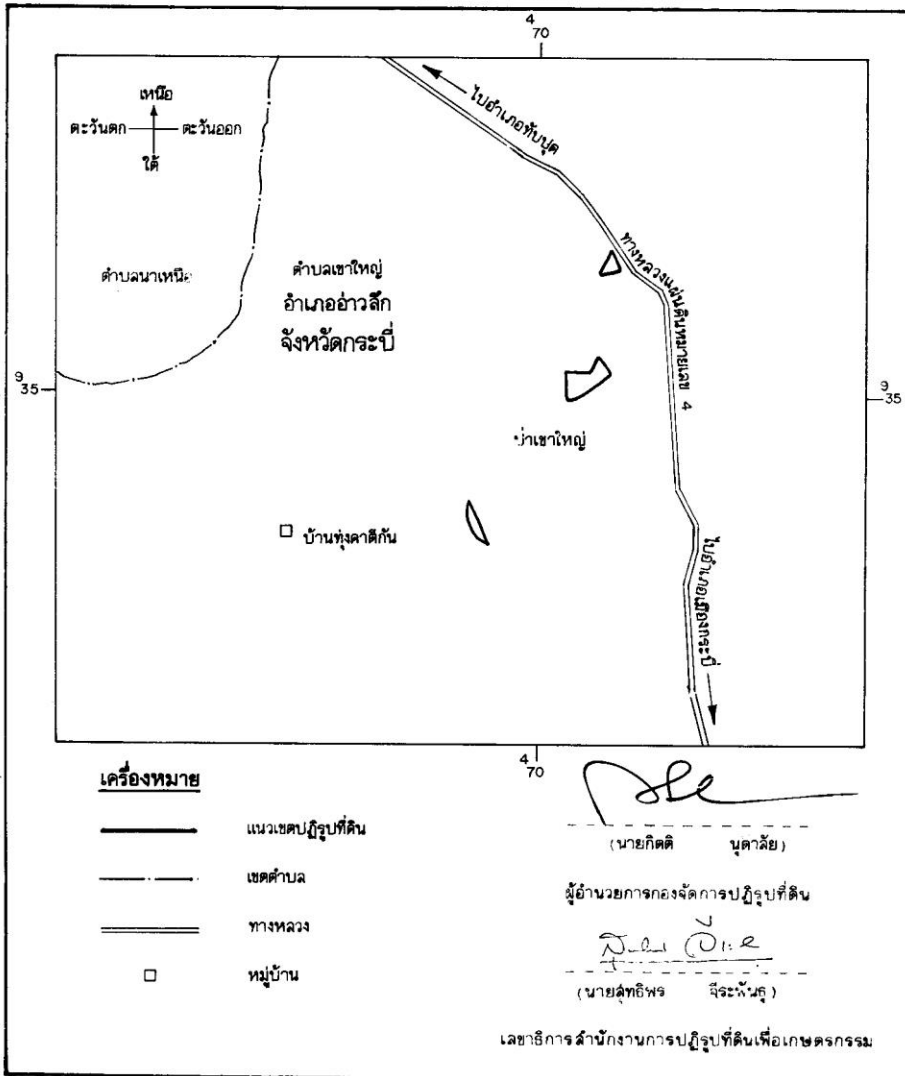
สำเนาถูกต้อง

(นางชนบศรี สวรรค์คุณากร)

นิติกร 7 ๓

แผนที่ที่ท้ายพระราชกฤษฎีกา
กำหนดเขตที่ดิน ในท้องที่ตำบลเขาใหญ่ อำเภออ่าวลึก จังหวัดกระบี่
ให้เป็นเขตปฏิรูปที่ดิน
พ.ศ. ๒๕๕๐

มาตราส่วน 1 : 50,000



ประกาศในราชกิจจานุเบกษา ฉบับกฤษฎีกา เล่ม 116 ตอนที่ 12 ก วันที่ 3 มีนาคม 2542

(สำเนา)

พระราชกฤษฎีกา

กำหนดเขตที่ดิน ในท้องที่ตำบลคลองยาง
และตำบลเกาะกลาง อำเภอเกาะลันตา จังหวัดกระบี่
ให้เป็นเขตปฏิรูปที่ดิน

พ.ศ. 2542

ภูมิพลอดุลยเดช ป.ว.

ให้ไว้ ณ วันที่ 10 กุมภาพันธ์ พ.ศ. 2542

เป็นปีที่ 5 ในรัชกาลปัจจุบัน

พระบาทสมเด็จพระปรมินทรมหาภูมิพลอดุลยเดช มีพระบรมราชโองการ
โปรดเกล้าฯ ให้ประกาศว่า

โดยที่เป็นการสมควรกำหนดเขตที่ดิน ในท้องที่ตำบลคลองยาง และตำบล
เกาะกลาง อำเภอเกาะลันตา จังหวัดกระบี่ ให้เป็นเขตปฏิรูปที่ดิน

อาศัยอำนาจตามความในมาตรา 221 ของรัฐธรรมนูญแห่งราชอาณาจักรไทย
และมาตรา 25 วรรคหนึ่ง แห่งพระราชบัญญัติการปฏิรูปที่ดินเพื่อเกษตรกรรม พ.ศ. 2518
จึงทรงพระกรุณาโปรดเกล้าฯ ให้ตราพระราชกฤษฎีกาขึ้นไว้ ดังต่อไปนี้

มาตรา 1 พระราชกฤษฎีกานี้เรียกว่า "พระราชกฤษฎีกากำหนดเขตที่ดิน ในท้องที่ตำบล
คลองยาง และตำบลเกาะกลาง อำเภอเกาะลันตา จังหวัดกระบี่ ให้เป็นเขตปฏิรูปที่ดิน พ.ศ. 2542"

มาตรา 2 พระราชกฤษฎีกานี้ให้ใช้บังคับตั้งแต่วันถัดจากวันประกาศใน
ราชกิจจานุเบกษาเป็นต้นไป

มาตรา ๓ ให้ที่ดินในท้องที่ตำบลคลองขาง และตำบลเกาะกลาง อำเภอเกาะลันตา จังหวัดกระบี่ ภายในแนวเขตตามแผนที่ท้ายพระราชกฤษฎีกาเป็นเขตปฏิรูปที่ดิน

มาตรา ๔ ให้รัฐมนตรีว่าการกระทรวงการคลัง รัฐมนตรีว่าการกระทรวงเกษตรและสหกรณ์ และรัฐมนตรีว่าการกระทรวงมหาดไทยรักษาการตามพระราชกฤษฎีกานี้

ผู้รับสนองพระบรมราชโองการ

ชวน หลีกภัย

นายกรัฐมนตรี

หมายเหตุ เหตุผลในการประกาศใช้พระราชกฤษฎีกาฉบับนี้ เนื่องจากในท้องที่ตำบลคลองขาง และตำบลเกาะกลาง อำเภอเกาะลันตา จังหวัดกระบี่ มีเกษตรกรผู้ไม่มีที่ดินประกอบเกษตรกรรมเป็นของตนเอง หรือมีที่ดินเล็กน้อยไม่เพียงพอแก่การครองชีพ หรือต้องเช่าที่ดินจากผู้ประกอบเกษตรกรรมอยู่เป็นจำนวนมาก สมควรกำหนดเขตที่ดินในท้องที่ดังกล่าวให้เป็นเขตปฏิรูปที่ดิน จึงจำเป็นต้องตราพระราชกฤษฎีกานี้

สำเนาถูกต้อง

(นางชนบตรี สรรค์คุณากร)

นิติกร ๘ ๖

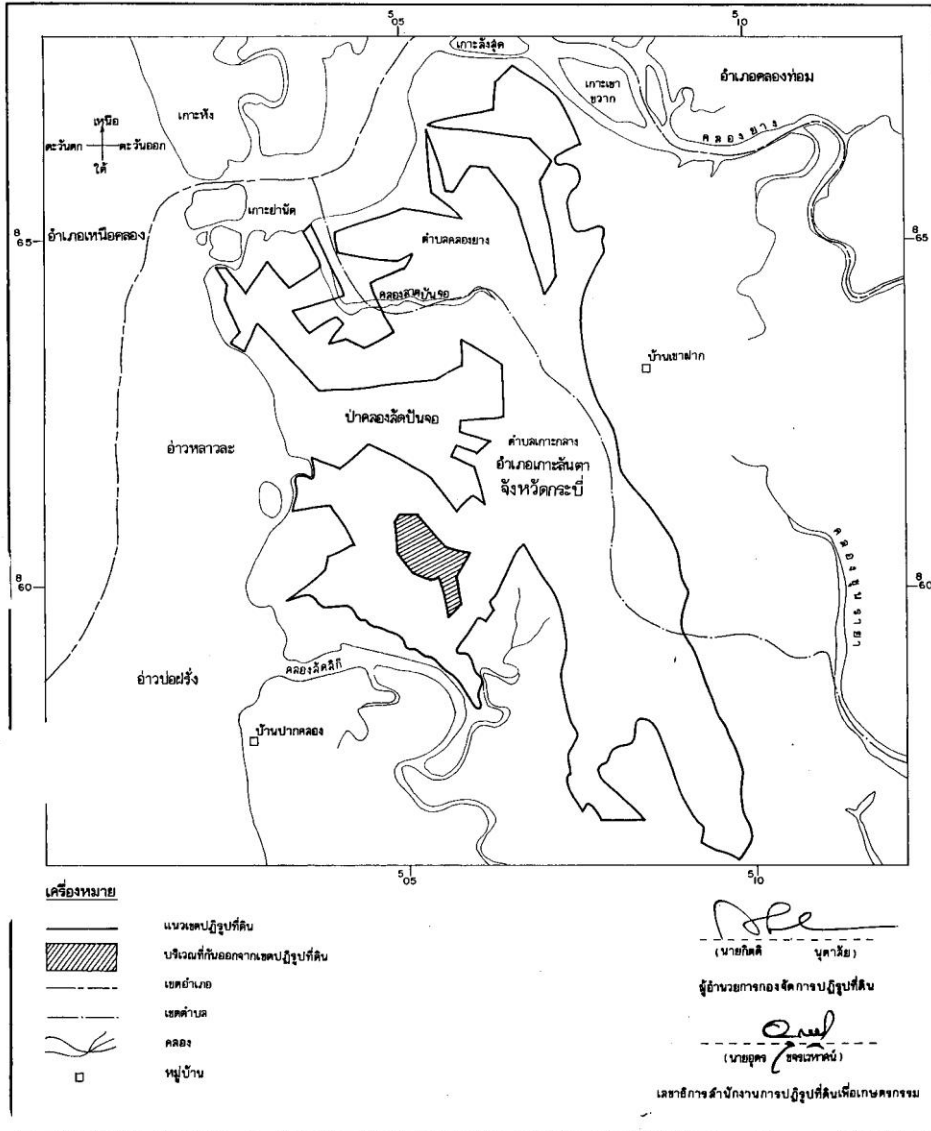
แผนที่ท้ายพระราชกฤษฎีกา

กำหนดเขตที่ดิน ในท้องที่ตำบลคลองยาง และตำบลเกาะกลาง อำเภอเกาะลันตา จังหวัดกระบี่

ให้เป็นเขตปฏิรูปที่ดิน

พ.ศ. 2542

มาตราส่วน 1 : 50,000



เครื่องหมาย

- แนวเขตปฏิรูปที่ดิน
- บริเวณที่พ้นออกจากเขตปฏิรูปที่ดิน
- เขตอำเภอ
- เขตตำบล
- คลอง
- หมู่บ้าน

[Signature]
(นายกิติ บุคานี)

ผู้อำนวยการกองจัดการปฏิรูปที่ดิน

[Signature]
(นายสุร ชงเวทนต์)

เลขาธิการสำนักงานการปฏิรูปที่ดินเพื่อเกษตรกรรม

ประกาศในราชกิจจานุเบกษา ฉบับกฤษฎีกา เล่ม 122 ตอนที่ 7 ก ลงวันที่ 19 มกราคม 2548

(สำเนา)

พระราชกฤษฎีกา

กำหนดเขตที่ดิน ในท้องที่ตำบลห้วยบุ่ง อำเภอเหนือคลอง จังหวัดกระบี่

ให้เป็นเขตปฏิรูปที่ดิน

พ.ศ. 2547

ภูมิพลอดุลยเดช ป.ร.

ให้ไว้ ณ วันที่ 21 ธันวาคม พ.ศ. 2547

เป็นปีที่ 59 ในรัชกาลปัจจุบัน

พระบาทสมเด็จพระปรมินทรมหาภูมิพลอดุลยเดช มีพระบรมราชโองการโปรดเกล้าฯ
ให้ประกาศว่า

โดยที่เป็นการสมควรกำหนดเขตที่ดินในท้องที่ตำบลห้วยบุ่ง อำเภอเหนือคลอง จังหวัด
กระบี่ ให้เป็นเขตปฏิรูปที่ดิน

อาศัยอำนาจตามความในมาตรา 221 ของรัฐธรรมนูญแห่งราชอาณาจักรไทย และมาตรา
25 วรรคหนึ่ง แห่งพระราชบัญญัติการปฏิรูปที่ดินเพื่อเกษตรกรรม พ.ศ. 2518 อันเป็นพระราชบัญญัติที่มี
บทบัญญัติบางประการเกี่ยวกับการจำกัดสิทธิและเสรีภาพของบุคคล ซึ่งมาตรา 29 ประกอบกับมาตรา 48
มาตรา 49 และมาตรา 50 ของรัฐธรรมนูญแห่งราชอาณาจักรไทย บัญญัติให้กระทำได้โดยอาศัยอำนาจ
ตามบทบัญญัติแห่งกฎหมาย จึงทรงพระกรุณาโปรดเกล้าฯ ให้ตราพระราชกฤษฎีกาขึ้นไว้ ดังต่อไปนี้

มาตรา 1 พระราชกฤษฎีกานี้เรียกว่า “พระราชกฤษฎีกากำหนดเขตที่ดิน ในท้องที่ตำบล
ห้วยบุ่ง อำเภอเหนือคลอง จังหวัดกระบี่ ให้เป็นเขตปฏิรูปที่ดิน พ.ศ. 2547”

มาตรา 2 พระราชกฤษฎีกานี้ให้ใช้บังคับตั้งแต่วันถัดจากวันประกาศในราชกิจจา
นุเบกษาเป็นต้นไป

มาตรา 3 ให้ที่ดินในเขตท้องที่ตำบลห้วยขุม อำเภอเหนือคลอง จังหวัดกระบี่ ภายในแนวเขตตามแผนที่ท้ายพระราชกฤษฎีกานี้เป็นเขตปฏิรูปที่ดิน

มาตรา 4 ให้รัฐมนตรีว่าการกระทรวงการคลัง รัฐมนตรีว่าการกระทรวงเกษตรและสหกรณ์ และรัฐมนตรีว่าการกระทรวงมหาดไทย รักษาการตามพระราชกฤษฎีกานี้

ผู้รับสนองพระบรมราชโองการ

พ.ต.ท.ทักษิณ ชินวัตร

นายกรัฐมนตรี

หมายเหตุ เหตุผลในการประกาศใช้พระราชกฤษฎีกาฉบับนี้ เนื่องจากในท้องที่ตำบลห้วยขุม อำเภอเหนือคลอง จังหวัดกระบี่ มีเกษตรกรผู้ไม่มีที่ดินประกอบเกษตรกรรมเป็นของตนเองหรือมีที่ดินเล็กน้อยไม่เพียงพอแก่การครองชีพหรือต้องเช่าที่ดินของผู้อื่นประกอบเกษตรกรรมอยู่เป็นจำนวนมาก สมควรกำหนดเขตที่ดินในท้องที่ดังกล่าว ให้เป็นเขตปฏิรูปที่ดิน จึงจำเป็นต้องตราพระราชกฤษฎีกานี้

สำเนาถูกต้อง



(นางชนบศรี สรรค์สุวรรณ)

นิติกร 8ว

แผนที่ทำยพระราชกฤษฎีกา
กำหนดเขตที่ดิน ในท้องที่ตำบลห้วยยูง อำเภอเหนือคลอง จังหวัดกระบี่
ให้เป็นเขตปฏิรูปที่ดิน
พ. ศ. 2547

มาตราส่วน 1 : 50,000



ประกาศในราชกิจจานุเบกษา ฉบับกฤษฎีกา เล่ม 115 ตอนที่ 84 ก วันที่ 12 พฤศจิกายน 2541

(อำนาจ)

พระราชกฤษฎีกา

กำหนดเขตที่ดิน ในท้องที่ตำบลกระบี่น้อย อำเภอเมืองกระบี่

และตำบลห้วยยูง ตำบลเหนือคลอง

อำเภอเหนือคลอง จังหวัดกระบี่

ให้เป็นเขตปฏิรูปที่ดิน

พ.ศ. 2541

ภูมิพลอดุลยเดช บ.ร.

ให้ไว้ ณ วันที่ 28 ตุลาคม พ.ศ. 2541

เป็นปีที่ 53 ในรัชกาลปัจจุบัน

พระบาทสมเด็จพระปรมินทรมหาภูมิพลอดุลยเดช มีพระบรมราชโองการ
โปรดเกล้าฯ ให้ประกาศว่า

โดยที่เป็นการสมควรกำหนดเขตที่ดิน ในท้องที่ตำบลกระบี่น้อย อำเภอเมืองกระบี่
และตำบลห้วยยูง ตำบลเหนือคลอง อำเภอเหนือคลอง จังหวัดกระบี่ ให้เป็นเขตปฏิรูปที่ดิน

อาศัยอำนาจตามความในมาตรา 221 ของรัฐธรรมนูญแห่งราชอาณาจักรไทย
และมาตรา 25 ของบทหนึ่ง แห่งพระราชบัญญัติการปฏิรูปที่ดินเพื่อเกษตรกรรม พ.ศ. 2518
จึงทรงพระกรุณาโปรดเกล้าฯ ให้ตราพระราชกฤษฎีกาขึ้นไว้ดังต่อไปนี้

มาตรา 1 พระราชกฤษฎีกานี้เรียกว่า "พระราชกฤษฎีกากำหนดเขตที่ดิน
ในท้องที่ตำบลกระบี่น้อย อำเภอเมืองกระบี่ และตำบลห้วยยูง ตำบลเหนือคลอง อำเภอเหนือคลอง
จังหวัดกระบี่ ให้เป็นเขตปฏิรูปที่ดิน พ.ศ. 2541"

มาตรา 2 พระราชกฤษฎีกานี้ให้ใช้บังคับตั้งแต่วันถัดจากวันประกาศในราชกิจจานุเบกษา
เป็นต้นไป

มาตรา 3 ให้ที่ดินในท้องที่ตำบลกระบี่น้อย อำเภอเมืองกระบี่ และตำบลห้วยยูง
ตำบลเหนือคลอง อำเภอเหนือคลอง จังหวัดกระบี่ภายในแนวเขตตามแผนที่ท้ายพระราชกฤษฎีกานี้
เป็นเขตปฏิรูปที่ดิน

มาตรา 4 ให้รัฐมนตรีว่าการกระทรวงการคลัง รัฐมนตรีว่าการกระทรวงเกษตรและสหกรณ์
และรัฐมนตรีว่าการกระทรวงมหาดไทยรักษาการตามพระราชกฤษฎีกานี้


ผู้รับสนองพระบรมราชโองการ

ชวน หลีกภัย

นายกรัฐมนตรี

หมายเหตุ เหตุผลในการประกาศใช้พระราชกฤษฎีกานี้ เนื่องจากในท้องที่ตำบลกระบี่น้อย
อำเภอเมืองกระบี่ และตำบลห้วยยูง ตำบลเหนือคลอง อำเภอเหนือคลอง จังหวัดกระบี่ มี
เกษตรกรผู้ไม่มีที่ดินประกอบเกษตรกรรมเป็นของตนเอง หรือมีที่ดินเล็กน้อยไม่เพียงพอแก่การครองชีพ
หรือต้องเช่าที่ดินของผู้ประกอบการเกษตรกรรมอยู่เป็นจำนวนมาก สมควรกำหนดเขตที่ดินในท้องที่
ดังกล่าวให้เป็นเขตปฏิรูปที่ดิน จึงจำเป็นต้องตราพระราชกฤษฎีกานี้

ตำแหน่งผู้แทน



(นางชนวนศรี สรรค์คุณากร)

นิติกร 7 อ

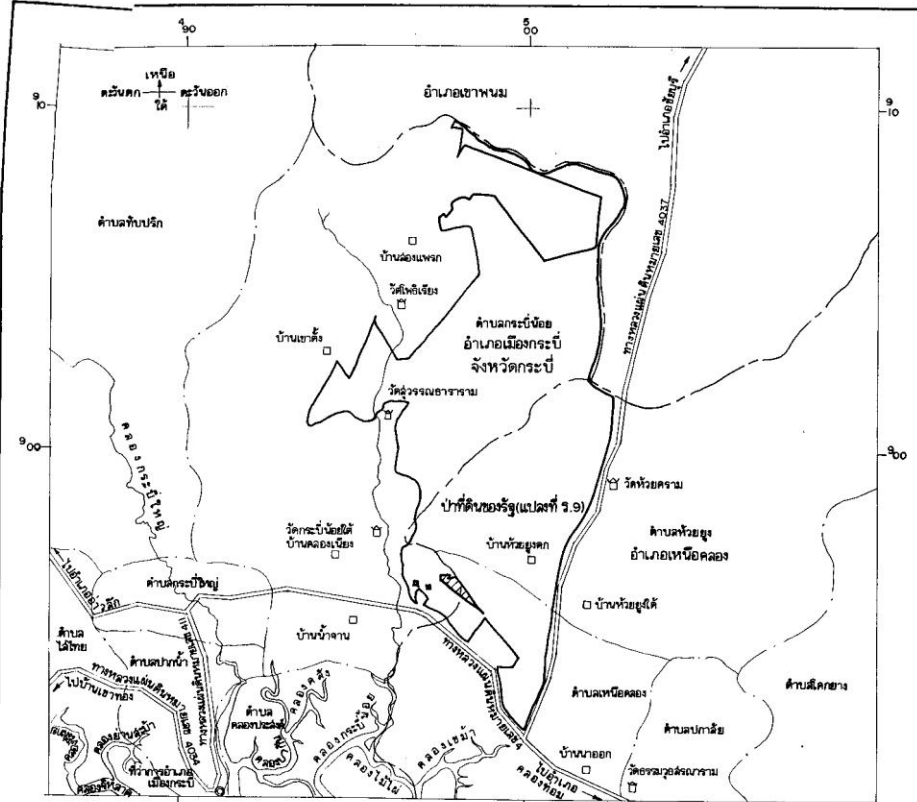
แผนที่ท้ายพระราชกฤษฎีกา

กำหนดเขตท้องที่ตำบลกระบัวน้อย อำเภอเมืองกระบี่ และตำบลห้วยสูง ตำบลเหนือคลอง อำเภอเหนือคลอง จังหวัดกระบี่

ให้เป็นเขตปฏิรูปที่ดิน

พ.ศ. 2541

มาตราส่วน 1 : 100,000



เครื่องหมาย

- แนวเขตปฏิรูปที่ดิน
- บริเวณที่กันออกจากเขตปฏิรูปที่ดิน
- เขตอำเภอ
- เขตตำบล
- ทางหลวง
- คลอง
- ที่ว่าการอำเภอ
- หมู่บ้าน
- วัด

(นายศักดิ์ บุสนง)

ผู้อำนวยการกองจัดการปฏิรูปที่ดิน

(นายชัย ทุ่งวงษ์)

เลขาธิการสำนักงานการปฏิรูปที่ดินเพื่อเกษตรกรรม

คัดจากราชกิจจานุเบกษาฉบับพิเศษ เล่ม 110 ตอนที่ 178 ลงวันที่ 2 พฤศจิกายน พ.ศ. 2536

(สำเนา)

พระราชกฤษฎีกา

กำหนดเขตที่ดิน ในท้องที่ตำบลกระบี่น้อย อำเภอเมืองกระบี่
จังหวัดกระบี่ ให้เป็นเขตปฏิรูปที่ดิน
พ.ศ. 2536

ภูมิพลอดุลยเดช ป.ร.

ให้ไว้ ณ วันที่ 19 ตุลาคม พ.ศ. 2536

เป็นปีที่ 48 ในรัชกาลปัจจุบัน

พระบาทสมเด็จพระปรมินทรมหาภูมิพลอดุลยเดช มีพระบรมราชโองการ
โปรดเกล้าฯ ให้ประกาศว่า

โดยมีเป็นการสมควรกำหนดเขตที่ดินในท้องที่ตำบลกระบี่น้อย อำเภอเมืองกระบี่
จังหวัดกระบี่ ให้เป็นเขตปฏิรูปที่ดิน

อาศัยอำนาจตามความในมาตรา 175 ของรัฐธรรมนูญแห่งราชอาณาจักรไทย
และมาตรา 25 วรรคหนึ่ง แห่งพระราชบัญญัติปฏิรูปที่ดินเพื่อเกษตรกรรม พ.ศ. 2518
จึงทรงพระกรุณาโปรดเกล้าฯ ให้ตราพระราชกฤษฎีกาขึ้นไว้ ดังต่อไปนี้

มาตรา 1 พระราชกฤษฎีกานี้เรียกว่า "พระราชกฤษฎีกากำหนดเขตที่ดิน
ในท้องที่ตำบลกระบี่น้อย อำเภอเมืองกระบี่ จังหวัดกระบี่ ให้เป็นเขตปฏิรูปที่ดิน พ.ศ.
2536"

มาตรา 2 พระราชกฤษฎีกานี้ให้ใช้บังคับตั้งแต่วันถัดจากวันประกาศ
ในราชกิจจานุเบกษาเป็นต้นไป

มาตรา ๑ ให้ที่ดินในท้องที่ตำบลกระเปาะน้อย อำเภอเมืองกระบี่ จังหวัดกระบี่
ในเขตป่าสงวนแห่งชาติ ป่าที่ดินของรัฐประเภทที่ ร.๑ บางส่วน ภายในแนวเขตตามแผนที่
ท้ายพระราชกฤษฎีกานี้ เป็นเขตปฏิรูปที่ดิน

มาตรา ๔ ให้รัฐมนตรีว่าการกระทรวงการคลัง รัฐมนตรีว่าการกระทรวง
เกษตรและสหกรณ์ และรัฐมนตรีว่าการกระทรวงมหาดไทยรักษาการตามพระราชกฤษฎีกานี้

ผู้รับสนองพระบรมราชโองการ

ชวน หลีกภัย
นายกรัฐมนตรี

หมายเหตุ เหตุผลในการประกาศใช้พระราชกฤษฎีกานี้ คือ

เนื่องจากในท้องที่ตำบลกระเปาะน้อย อำเภอเมืองกระบี่ จังหวัดกระบี่
มีเกษตรกรที่ไม่มีที่ดินหรือครอบครองกรรมสิทธิ์ของตนเอง หรือมีที่ดินเล็กน้อย
ไม่เพียงพอแก่การครองชีพ หรือต้องเช่าที่ดินของผู้มีฐานะร่ำรวยครอบครอง
เป็นจำนวนมาก และโดยที่คณะรัฐมนตรีมีมติให้ดำเนินการปฏิรูปที่ดินเพื่อเกษตรกร
ในที่ดินเขตป่าสงวนแห่งชาติ ป่าที่ดินของรัฐประเภทที่ ร.๑ ในส่วนที่มีสภาพเป็นป่า
เสื่อมโทรมแล้ว สมควรกำหนดเขตที่ดินในท้องที่ดังกล่าวให้เป็นเขตปฏิรูปที่ดิน จึง
จำเป็นต้องตราพระราชกฤษฎีกานี้

สำเนาถูกต้อง

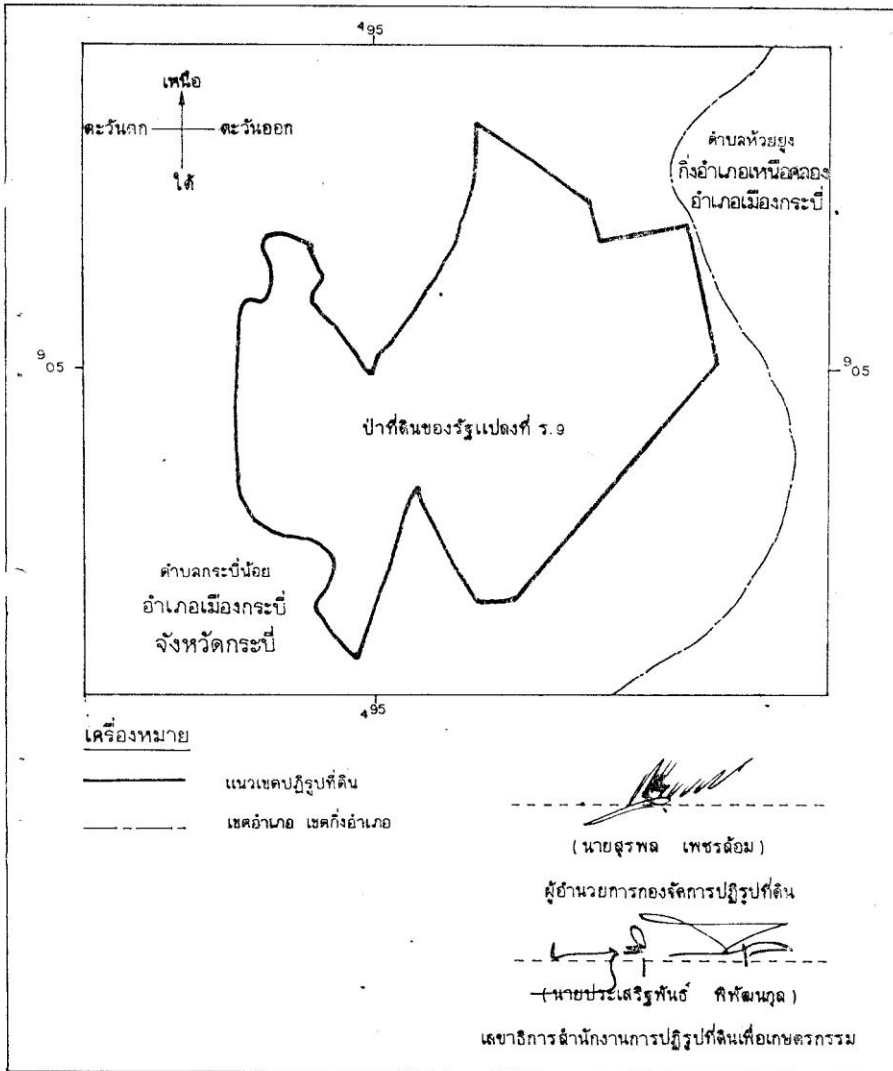
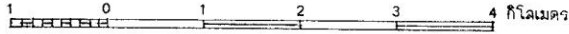


(ร.ท. ประเสริฐ ฐำชาติ)

นิติกร ๕

แผนที่ท้ายพระราชกฤษฎีกา
กำหนดเขตที่ดิน ในท้องที่ตำบลกระบี่น้อย อำเภอเมืองกระบี่ จังหวัดกระบี่
ให้เป็นเขตปฏิรูปที่ดิน
พ.ศ. ๒๕๒๖

มาตราส่วน 1 : 50,000



มาตรา 2 พระราชกฤษฎีกานี้ให้ใช้บังคับตั้งแต่วันถัดจากวันประกาศในราชกิจจานุเบกษาเป็นต้นไป

มาตรา 3 ให้ที่ดินในเขตท้องที่ตำบลเขาคราม และตำบลเขาทอง อำเภอเมืองกระบี่ จังหวัดกระบี่ ภายในแนวเขตตามแผนที่ท้ายพระราชกฤษฎีกานี้เป็นเขตปฏิรูปที่ดิน

มาตรา 4 ให้รัฐมนตรีว่าการกระทรวงการคลัง รัฐมนตรีว่าการกระทรวงเกษตรและสหกรณ์ และรัฐมนตรีว่าการกระทรวงมหาดไทย รักษาการตามพระราชกฤษฎีกานี้


ผู้รับสนองพระบรมราชโองการ

พ.ต.ท.ทักษิณ ชินวัตร

นายกรัฐมนตรี

หมายเหตุ เหตุผลในการประกาศใช้พระราชกฤษฎีกาฉบับนี้ เนื่องจากในท้องที่ตำบลเขาคราม และตำบลเขาทอง อำเภอเมืองกระบี่ จังหวัดกระบี่ มีเกษตรกรผู้ไม่มีที่ดินประกอบเกษตรกรรมเป็นของตนเอง หรือมีที่ดินเล็กน้อยไม่เพียงพอแก่การครองชีพหรือต้องเช่าที่ดินของผู้อื่นประกอบเกษตรกรรมอยู่เป็นจำนวนมาก สมควรกำหนดเขตที่ดินในท้องที่ดังกล่าว ให้เป็นเขตปฏิรูปที่ดิน จึงจำเป็นต้องตราพระราชกฤษฎีกานี้

สำเนาถูกต้อง



(นางชนบศรี สรรค์คุณากร)

นิติกร 8ว

ประกาศในราชกิจจานุเบกษา ฉบับกฤษฎีกา เล่ม 122 ตอนที่ 7 ก ลงวันที่ 19 มกราคม 2548

(สำเนา)

พระราชกฤษฎีกา

กำหนดเขตที่ดิน ในท้องที่ตำบลเขาคราม และตำบลเขาทอง

อำเภอเมืองกระบี่ จังหวัดกระบี่

ให้เป็นเขตปฏิรูปที่ดิน

พ.ศ. 2547

ภูมิพลอดุลยเดช ป.ร.

ให้ไว้ ณ วันที่ 21 ธันวาคม พ.ศ. 2547

เป็นปีที่ 59 ในรัชกาลปัจจุบัน

พระบาทสมเด็จพระปรมินทรมหาภูมิพลอดุลยเดช มีพระบรมราชโองการโปรดเกล้าฯ ให้ประกาศว่า

โดยที่เป็นการสมควรกำหนดเขตที่ดินในท้องที่ตำบลเขาคราม และตำบลเขาทอง อำเภอเมืองกระบี่ จังหวัดกระบี่ ให้เป็นเขตปฏิรูปที่ดิน

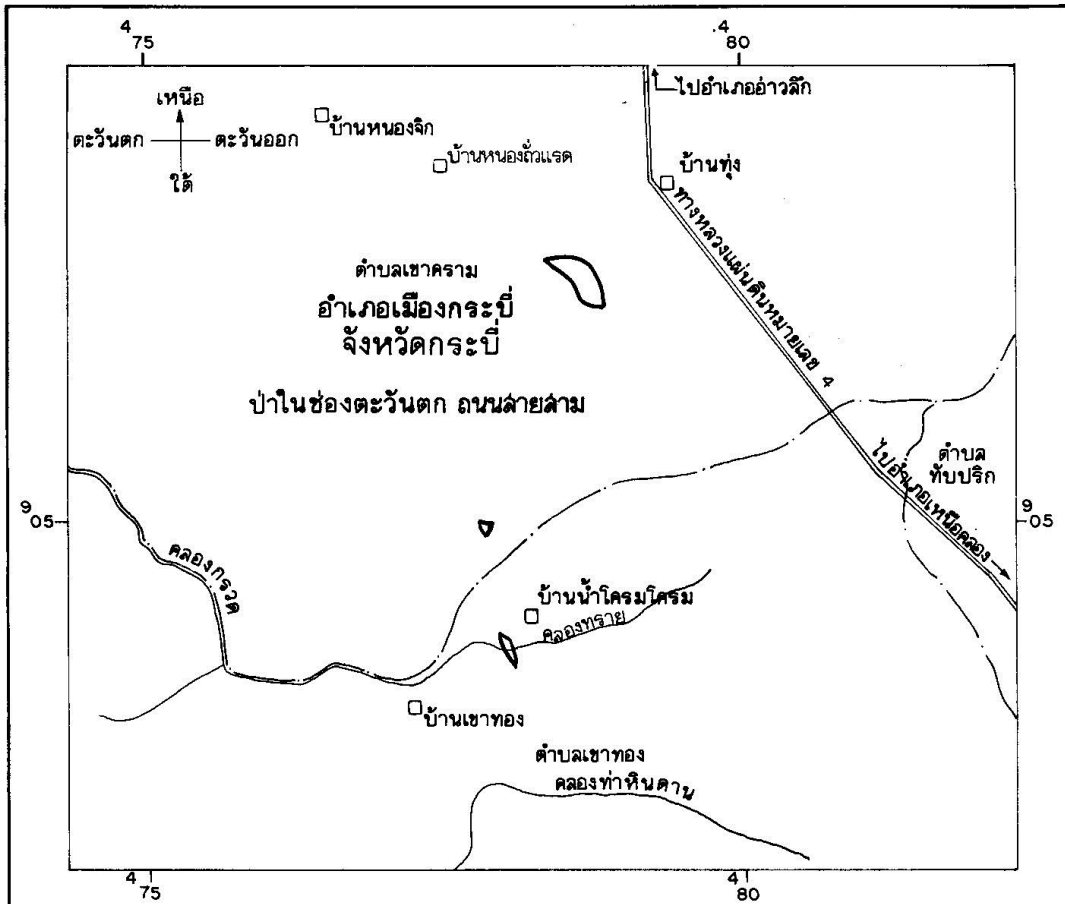
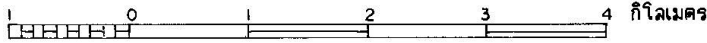
อาศัยอำนาจตามความในมาตรา 221 ของรัฐธรรมนูญแห่งราชอาณาจักรไทย และมาตรา 25 วรรคหนึ่ง แห่งพระราชบัญญัติการปฏิรูปที่ดินเพื่อเกษตรกรรม พ.ศ. 2518 อันเป็นพระราชบัญญัติที่มีบทบัญญัติบางประการเกี่ยวกับการจำกัดสิทธิและเสรีภาพของบุคคล ซึ่งมาตรา 29 ประกอบกับมาตรา 48 มาตรา 49 และมาตรา 50 ของรัฐธรรมนูญแห่งราชอาณาจักรไทย บัญญัติให้กระทำได้โดยอาศัยอำนาจตามบทบัญญัติแห่งกฎหมาย จึงทรงพระกรุณาโปรดเกล้าฯ ให้ตราพระราชกฤษฎีกาขึ้นไว้ ดังต่อไปนี้

มาตรา 1 พระราชกฤษฎีกานี้เรียกว่า “พระราชกฤษฎีกากำหนดเขตที่ดิน ในท้องที่ตำบลเขาคราม และตำบลเขาทอง อำเภอเมืองกระบี่ จังหวัดกระบี่ ให้เป็นเขตปฏิรูปที่ดิน พ.ศ. 2547”

แผนที่ท้ายพระราชกฤษฎีกา
กำหนดเขตที่ดิน ในท้องที่ตำบลเขาคราม และตำบลเขาทอง อำเภอเมืองกระบี่ จังหวัดกระบี่
ให้เป็นเขตปฏิรูปที่ดิน

พ.ศ. 2547

มาตราส่วน 1 : 50,000



เครื่องหมาย

- แนวเขตปฏิรูปที่ดิน
- - - - - เขตตำบล
- ==== ทางหลวง ถนน ซอย
- ~~~~ แม่น้ำ คลอง ห้วย
- หมู่บ้าน บ้าน

(นายทวีสุข ปัญญาจรต)
ผู้อำนวยการสำนักจัดการปฏิรูปที่ดิน

(นายอดิศักดิ์ ศรีลจรพกิจ)

เลขาธิการสำนักงานการปฏิรูปที่ดินเพื่อเกษตรกรรม

ตัดจากราชกิจจานุเบกษาฉบับพิเศษ เล่ม 110 ตอนที่ 178 ลงวันที่ 2 พฤศจิกายน พ.ศ. 2536

(เสนา)

พระราชกฤษฎีกา

กำหนดเขตที่ดิน ในท้องที่ตำบลทุ่งไทรทอง ตำบลลำทับ

และตำบลดินแดง ถึงอำเภอลำทับ อำเภอดงต้อม

จังหวัดกระบี่ ให้เป็นเขตปฏิรูปที่ดิน

พ.ศ. 2536

ภูมิพลอดุลยเดช ป.ร.

ให้ไว้ ณ วันที่ 19 ตุลาคม พ.ศ. 2536

เป็นปีที่ 48 ในรัชกาลปัจจุบัน

พระบาทสมเด็จพระปรมินทรมหาภูมิพลอดุลยเดช มีพระบรมราชโองการโปรดเกล้าฯ ให้ประกาศว่า

โดยที่ เป็นการสมควรกำหนดเขตที่ดินในท้องที่ตำบลทุ่งไทรทอง ตำบลลำทับ และตำบลดินแดง ถึงอำเภอลำทับ อำเภอดงต้อม จังหวัดกระบี่ ให้เป็นเขตปฏิรูปที่ดิน

อาศัยอำนาจตามความในมาตรา 175 ของรัฐธรรมนูญแห่งราชอาณาจักรไทย และมาตรา 25 วรรคหนึ่ง แห่งพระราชบัญญัติการปฏิรูปที่ดินเพื่อเกษตรกรรม พ.ศ. 2518 จึงทรงพระกรุณาโปรดเกล้าฯ ให้ตราพระราชกฤษฎีกาขึ้นไว้ ดังต่อไปนี้

มาตรา 1 พระราชกฤษฎีกานี้เรียกว่า "พระราชกฤษฎีกากำหนดเขตที่ดินในท้องที่ตำบลทุ่งไทรทอง ตำบลลำทับ และตำบลดินแดง ถึงอำเภอลำทับ อำเภอดงต้อม จังหวัดกระบี่ ให้เป็นเขตปฏิรูปที่ดิน พ.ศ. 2536"

มาตรา 2 พระราชกฤษฎีกานี้ให้ใช้บังคับตั้งแต่วันถัดจากวันประกาศในราชกิจจานุเบกษาเป็นต้นไป

มาตรา 3 ให้ที่ดินในท้องที่ตำบลทุ่งไทรทอง ตำบลลำทับ และตำบลดินแดง
กิ่งอำเภอลำทับ อำเภอคลองท่อม จังหวัดกระบี่ ในเขตป่าสงวนแห่งชาติ ป่าบางคราม บางส่วน
ภายในแนวเขตตามแผนที่ท้ายพระราชกฤษฎีกานี้ เป็นเขตปฏิรูปที่ดิน

มาตรา 4 ให้รัฐมนตรีว่าการกระทรวงการคลัง รัฐมนตรีว่าการกระทรวง
เกษตรและสหกรณ์ และรัฐมนตรีว่าการกระทรวงมหาดไทยรักษาการตามพระราชกฤษฎีกานี้

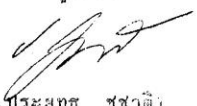
ผู้รับสนองพระบรมราชโองการ

ชวน หลีกภัย
นายกรัฐมนตรี

หมายเหตุ เหตุผลในการประกาศใช้พระราชกฤษฎีกาฉบับนี้ คือ

เนื่องจากในท้องที่ตำบลทุ่งไทรทอง ตำบลลำทับ และตำบลดินแดง
กิ่งอำเภอลำทับ อำเภอคลองท่อม จังหวัดกระบี่ มีเกษตรกรผู้ไม่มีที่ดินประกอบเกษตรกรรม
เป็นของตนเอง หรือมีที่ดินเล็กน้อยไม่เพียงพอแก่การครองชีพ หรือต้องเช่าที่ดินของผู้อื่น
ประกอบเกษตรกรรมอยู่เป็นจำนวนมาก และโดยที่คณะรัฐมนตรีมีมติให้ดำเนินการปฏิรูปที่ดิน
เพื่อเกษตรกรรวมในที่ดินเขตป่าสงวนแห่งชาติ ป่าบางคราม ในส่วนที่มีสภาพเป็นป่าเสื่อมโทรม
แล้ว สมควรกำหนดเขตที่ดินในท้องที่ดังกล่าวให้เป็นเขตปฏิรูปที่ดิน จึงจำเป็นต้องตราพระราช
กฤษฎีกานี้

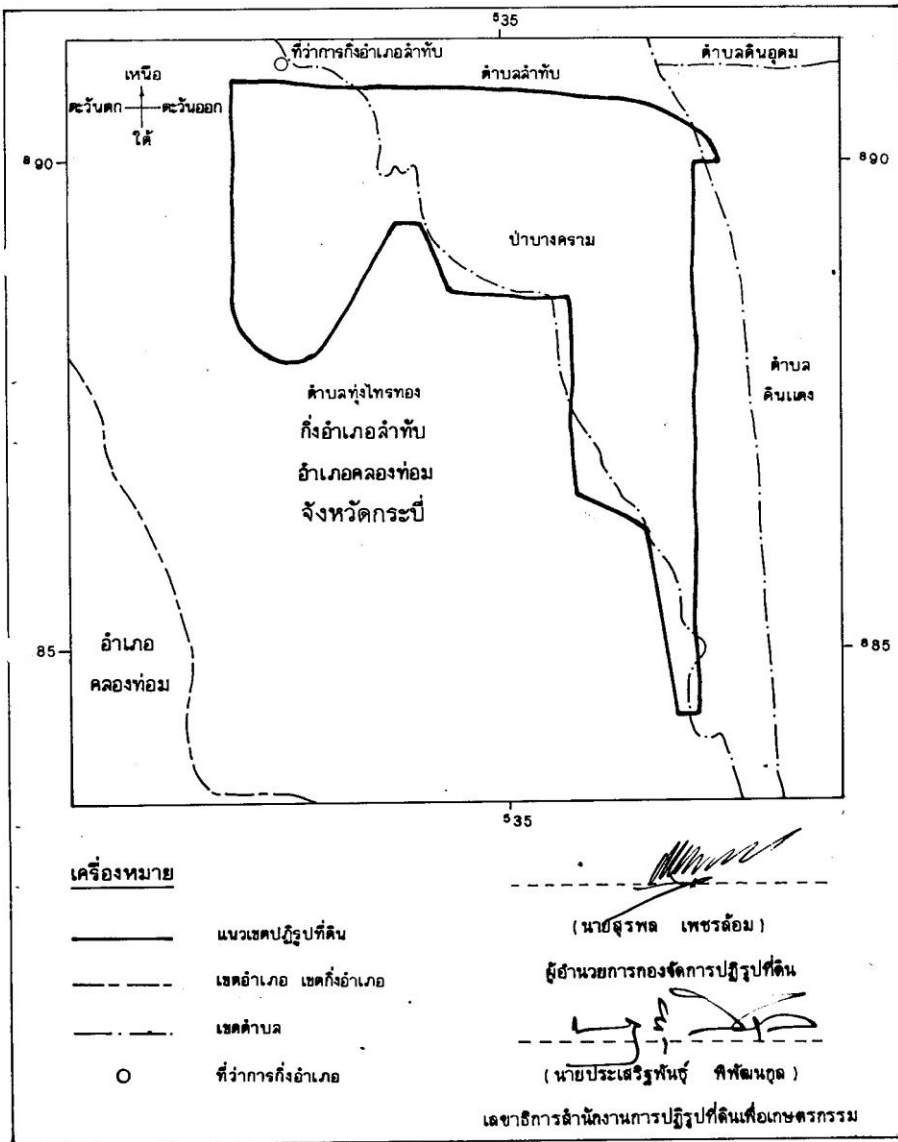
สำเนาถูกต้อง


(ร.ท. ประยุทธ์ ชูชาติ)
นิติกร 5

แผนที่ท้ายพระราชกฤษฎีกา
กำหนดเขตที่ดิน ในท้องที่ตำบลทุ่งไทรทอง ตำบลลำทับ และตำบลดินแดง
กิ่งอำเภอลำทับ อำเภอคลองท่อม จังหวัดกระบี่
ให้เป็นเขตปฏิรูปที่ดิน
พ.ศ. 2536

มาตราส่วน 1 : 50,000

0 1 2 3 4 กิโลเมตร



ประกาศในราชกิจจานุเบกษา ฉบับกฤษฎีกา เล่ม 116 ตอนที่ 12 ก วันที่ 3 มีนาคม 2542

(สำเนา)

พระราชกฤษฎีกา

กำหนดเขตที่ดิน ในท้องที่ตำบลปลายพระยา และตำบลเขาเขน

อำเภอปลายพระยา จังหวัดกระบี่

ให้เป็นเขตปฏิรูปที่ดิน

พ.ศ. 2542

ภูมิพลอดุลยเดช ป.ว.

ให้ไว้ ณ วันที่ 18 กุมภาพันธ์ พ.ศ. 2542

เป็นปีที่ 54 ในรัชกาลปัจจุบัน

พระบาทสมเด็จพระปรมินทรมหาภูมิพลอดุลยเดช มีพระบรมราชโองการโปรดเกล้าฯ ให้ประกาศว่า

โดยที่เป็นการสมควรกำหนดเขตที่ดิน ในท้องที่ตำบลปลายพระยา และตำบลเขาเขน อำเภอปลายพระยา จังหวัดกระบี่ ให้เป็นเขตปฏิรูปที่ดิน

อาศัยอำนาจตามความในมาตรา 221 ของรัฐธรรมนูญแห่งราชอาณาจักรไทย และมาตรา 25 วรรคหนึ่ง แห่งพระราชบัญญัติการปฏิรูปที่ดินเพื่อเกษตรกรรม พ.ศ. 2518 จึงทรงพระกรุณาโปรดเกล้าฯ ให้ตราพระราชกฤษฎีกาขึ้นไว้ ดังต่อไปนี้

มาตรา 1 พระราชกฤษฎีกานี้เรียกว่า “พระราชกฤษฎีกากำหนดเขตที่ดิน ในท้องที่ตำบลปลายพระยา และตำบลเขาเขน อำเภอปลายพระยา จังหวัดกระบี่ ให้เป็นเขตปฏิรูปที่ดิน พ.ศ. 2542”

มาตรา 2 พระราชกฤษฎีกานี้ให้ใช้บังคับตั้งแต่วันถัดจากวันประกาศในราชกิจจานุเบกษาเป็นต้นไป

พ.ร.บ. ๒๕๖๒ (ฉบับที่ ๒) พ.ศ. ๒๕๖๒ เรื่องแก้ไขเพิ่มเติมพระราชบัญญัติ

มาตรา 3 ให้ที่ดินในท้องที่ตำบลปลายพระยา และตำบลเขาเขน อำเภอปลายพระยา จังหวัดกระบี่ ภายในแนวเขตตามแผนที่ท้ายพระราชกฤษฎีกานี้เป็นเขตปฏิรูปที่ดิน

มาตรา 4 ให้รัฐมนตรีว่าการกระทรวงการคลัง รัฐมนตรีว่าการกระทรวงเกษตรและสหกรณ์ และรัฐมนตรีว่าการกระทรวงมหาดไทยรักษาการตามพระราชกฤษฎีกานี้

ผู้รับสนองพระบรมราชโองการ

ชวน หลีกภัย

นายกรัฐมนตรี

หมายเหตุ เหตุผลในการประกาศใช้พระราชกฤษฎีกานี้ เนื่องจากในท้องที่ตำบลปลายพระยา และตำบลเขาเขน อำเภอปลายพระยา จังหวัดกระบี่ มีเกษตรกรผู้ไม่มีที่ดินประกอบเกษตรกรรมเป็นของตนเอง หรือมีที่ดินเล็กน้อยไม่เพียงพอแก่การครองชีพ หรือดั่งเขาที่ดินของผู้อื่นประกอบเกษตรกรรมอยู่เป็นจำนวนมาก สมควรกำหนดเขตที่ดินในท้องที่ดังกล่าวให้เป็นเขตปฏิรูปที่ดิน จึงจำเป็นต้องตราพระราชกฤษฎีกานี้

สำเนาถูกต้อง

(นางชนบศิ์ สรรค์คุณภักดิ์)

นิติกร ๘ ๖

ตัดจากราชกิจจานุเบกษาฉบับพิเศษ เล่ม 110 ตอนที่ 178 ลงวันที่ 2 พฤศจิกายน พ.ศ. 2536

(สำเนา)

พระราชกฤษฎีกา

กำหนดเขตที่ดิน ในท้องที่ตำบลพรุหินนา อำเภอคลองท่อม
และตำบลทุ่งไทรทอง กิ่งอำเภอลำทับ อำเภอคลองท่อม จังหวัดกระบี่
ให้เป็นเขตปฏิรูปที่ดิน พ.ศ. 2536

ภูมิพลอดุลยเดช ป.ร.

ให้ไว้ ณ วันที่ 19 ตุลาคม พ.ศ. 2536

เป็นปีที่ 48 ในรัชกาลปัจจุบัน

พระบาทสมเด็จพระปรมินทรมหาภูมิพลอดุลยเดช มีพระบรมราชโองการ
โปรดเกล้าฯ ให้ประกาศว่า

โดยที่เป็นการสมควรกำหนดเขตที่ดินในท้องที่ตำบลพรุหินนา อำเภอคลองท่อม
และตำบลทุ่งไทรทอง กิ่งอำเภอลำทับ อำเภอคลองท่อม จังหวัดกระบี่ ให้เป็นเขตปฏิรูปที่ดิน

อาศัยอำนาจตามความในมาตรา 175 ของรัฐธรรมนูญแห่งราชอาณาจักรไทย
และมาตรา 25 วรรคหนึ่ง แห่งพระราชบัญญัติการปฏิรูปที่ดินเพื่อเกษตรกรรม พ.ศ. 2518
จึงทรงพระกรุณาโปรดเกล้าฯ ให้ตราพระราชกฤษฎีกาขึ้นไว้ ดังต่อไปนี้

มาตรา 1 พระราชกฤษฎีกานี้เรียกว่า "พระราชกฤษฎีกากำหนดเขตที่ดิน
ในท้องที่ตำบลพรุหินนา อำเภอคลองท่อม และตำบลทุ่งไทรทอง กิ่งอำเภอลำทับ อำเภอ
คลองท่อม จังหวัดกระบี่ ให้เป็นเขตปฏิรูปที่ดิน พ.ศ. 2536"

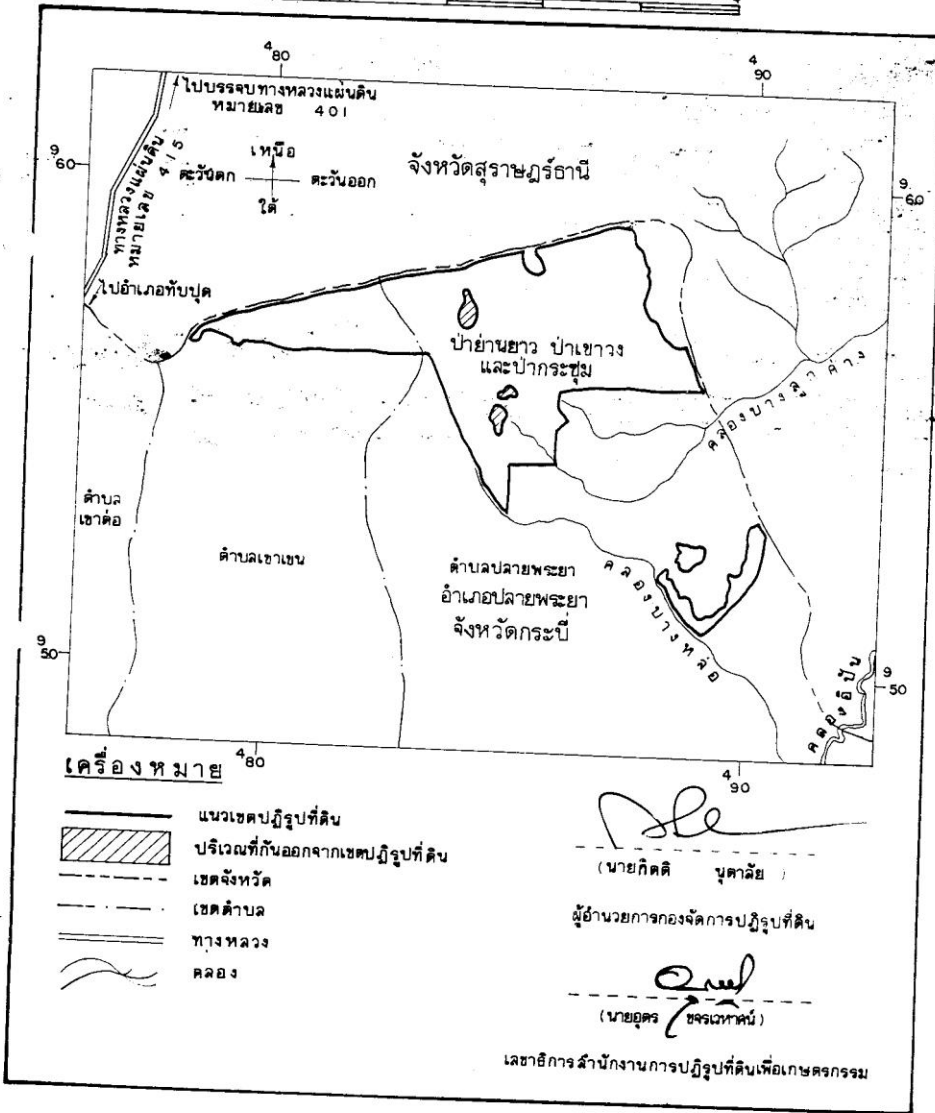
มาตรา 2 พระราชกฤษฎีกานี้ให้ไว้บังคับตั้งแต่วันถัดจากวันประกาศ
ในราชกิจจานุเบกษาเป็นต้นไป

แผนที่ท้ายพระราชกฤษฎีกา
กำหนดเขตที่ดิน ในท้องที่ตำบลปลายพระยา และตำบลเขาเขน อำเภอปลายพระยา จังหวัดกระบี่
ให้เป็นเขตปฏิรูปที่ดิน

พ.ศ. 2542

มาตราส่วน 1:8100,000

2 4 6 8 กิโลเมตร



มาตรา 3 ให้ที่ดินในท้องที่ตำบลนรุดีนนา อำเภอคลองท่อม และตำบลทุ่งไทรทอง
กิ่งอำเภอลำทับ อำเภอคลองท่อม จังหวัดกระบี่ ในเขตป่าสงวนแห่งชาติ ป่าดิบเขา ร.12 บางส่วน
ภายในแนวเขตตามแผนที่ท้ายพระราชกฤษฎีกานี้ เป็นเขตปฏิรูปที่ดิน

มาตรา 4 ให้รัฐมนตรีว่าการกระทรวงการคลัง รัฐมนตรีว่าการกระทรวง
เกษตรและสหกรณ์ และรัฐมนตรีว่าการกระทรวงมหาดไทยรักษาการตามพระราชกฤษฎีกานี้

ผู้รับสนองพระบรมราชโองการ

ชวาน หลีกภัย
นายกรัฐมนตรี

หมายเหตุ เหตุผลในการประกาศใช้พระราชกฤษฎีกานี้ คือ

เนื่องจากในท้องที่ตำบลนรุดีนนา อำเภอคลองท่อม และตำบลทุ่งไทรทอง
กิ่งอำเภอลำทับ อำเภอคลองท่อม จังหวัดกระบี่ มีเกษตรกรผู้ไม่มีที่ดินประกอบเกษตรกรรม
เป็นของตนเอง หรือมีที่ดินเล็กน้อยไม่เพียงพอแก่การครองชีพ หรือต้องเช่าที่ดินของผู้อื่น
ประกอบเกษตรกรรมอยู่เป็นจำนวนมาก และโดยที่คณะรัฐมนตรีมีมติให้ดำเนินการปฏิรูปที่ดิน
เพื่อเกษตรกรในที่ดินเขตป่าสงวนแห่งชาติ ป่าดิบเขา ร.12 ในส่วนที่มีสภาพเป็นป่า
เสื่อมโทรมแล้ว สมควรกำหนดเขตที่ดินในท้องที่ดังกล่าวให้เป็นเขตปฏิรูปที่ดิน จึงจำเป็นต้อง
ตราพระราชกฤษฎีกานี้

สำเนาถูกต้อง



(ร.ท. ประยูกร ชูชาติ)
นิติกร ๕

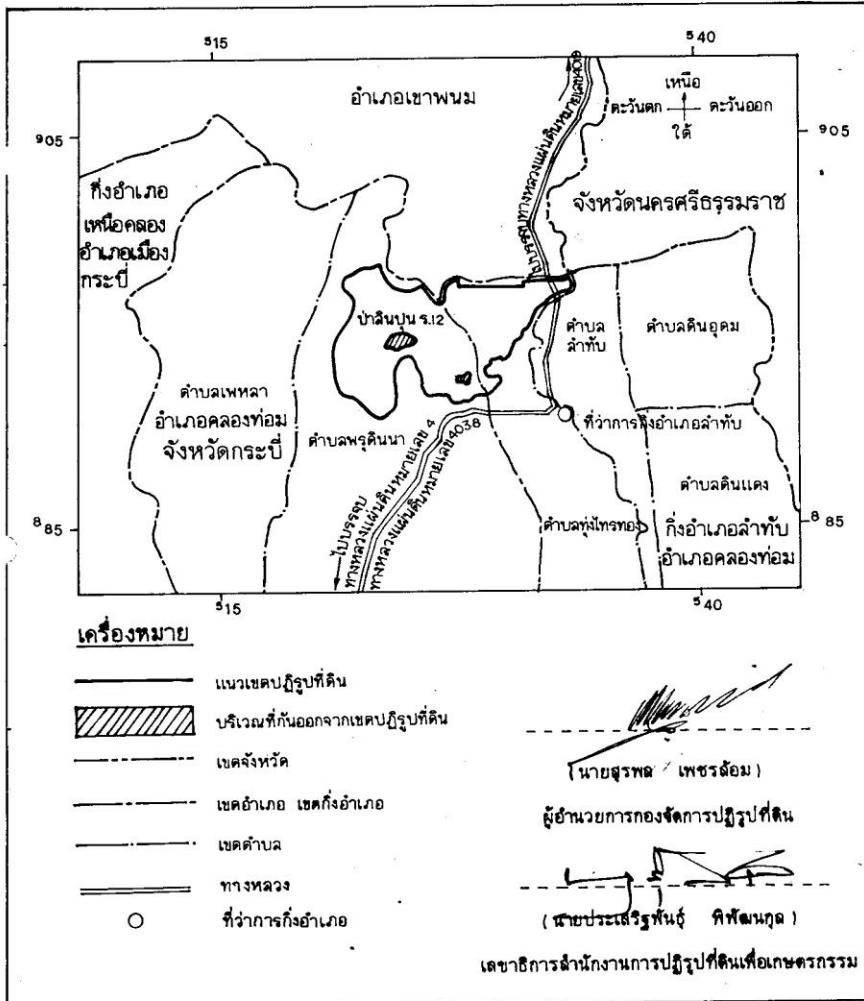
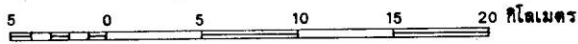
แผนที่ท้ายพระราชกฤษฎีกา

กำหนดเขตที่ดิน ในท้องที่ตำบลพรุดีนา อำเภอคลองท่อม และตำบลทุ่งไทรทอง
กิ่งอำเภอลำทับ อำเภอคลองท่อม จังหวัดกระบี่

ให้เป็นเขตปฏิรูปที่ดิน

พ.ศ. 2536

มาตราส่วน 1:250,000



ประกาศนียบัตรราชบัณฑิตยสถาน เลขที่ 115 ต.ย.ที่ 84 ก.ว.ที่ 12 พ.ศ. 2541

(ลับ)

พระราชกฤษฎีกา

กำหนดเขตที่ดิน ในท้องที่ตำบลหนองทะเล

อำเภอเมืองกระบี่ จังหวัดกระบี่

ให้เป็นที่ดินของรัฐที่ดิน

พ.ศ. 2541

ภูมิพลอดุลยเดช ป.ร.

ให้ไว้ ณ วันที่ 28 ตุลาคม พ.ศ. 2541

เป็นปีที่ 53 ในรัชกาลปัจจุบัน

พระบาทสมเด็จพระปรมิหารมหาราภูมิพลอดุลยเดช มีพระบรมราชโองการ
โปรดเกล้าฯ ให้ประกาศว่า

โดยที่เป็นการสมควรกำหนดเขตที่ดิน ในท้องที่ตำบลหนองทะเล อำเภอ
เมืองกระบี่ จังหวัดกระบี่ ให้เป็นที่ดินของรัฐที่ดิน

อาศัยอำนาจตามความในมาตรา 221 ของรัฐธรรมนูญแห่งราชอาณาจักรไทย
และมาตรา 25 วรรคหนึ่ง แห่งพระราชบัญญัติการปฏิรูปที่ดินเพื่อเกษตรกรรม พ.ศ. 2518
จึงทรงพระกรุณาโปรดเกล้าฯ ให้ตราพระราชกฤษฎีกาขึ้นไว้ดังต่อไปนี้

มาตรา 1 พระราชกฤษฎีกานี้เรียกว่า "พระราชกฤษฎีกากำหนดเขตที่ดิน
ในท้องที่ตำบลหนองทะเล อำเภอเมืองกระบี่ จังหวัดกระบี่ ให้เป็นที่ดินของรัฐที่ดิน พ.ศ. 2541"

มาตรา 2 พระราชกฤษฎีกานี้ให้ใช้บังคับตั้งแต่วันถัดจากวันประกาศนียบัตรราชบัณฑิตยสถาน
เป็นต้นไป

มาตรา 3 ๗ ที่ดินในท้องที่ตำบลหนองทะเล อำเภอเมืองกระบี่ จังหวัดกระบี่
ภายในแนวเขตตามแผนที่ท้ายพระราชบัญญัติฉบับนี้ เป็นเขตปฏิรูปที่ดิน

มาตรา 4 ๗ รัฐมนตรีว่าการกระทรวงการคลัง รัฐมนตรีว่าการกระทรวงเกษตรและสหกรณ์
และรัฐมนตรีว่าการกระทรวงมหาดไทยรักษาการตามพระราชบัญญัตินี้

ผู้รับสนองพระบรมราชโองการ
ชวณ หล้าภักย์
นายกรัฐมนตรี

หมายเหตุ เขตดำเนินการประกาศใช้พระราชบัญญัตินี้ เนื่องจากในท้องที่ตำบลหนองทะเล
อำเภอเมืองกระบี่ จังหวัดกระบี่ มีเกษตรกรผู้ไม่มีที่ดินประกอบเกษตรกรรมเป็นของตนเอง หรือ
มีที่ดินเล็กน้อยไม่เพียงพอแก่การครองชีพ หรือต้องเช่าที่ดินของผู้ประกอบเกษตรกรรมอยู่เป็น
จำนวนมาก สันนิษฐานว่าเขตที่ดินในท้องที่ดังกล่าวให้เข้าเขตปฏิรูปที่ดิน จึงจำเป็นต้องตรา
พระราชบัญญัตินี้

ตำแหน่งนายกรัฐมนตรี

(นางชวนศรี ศรีศุภผกากร)
นิติกร 7 ๑

แผนที่ท้ายพระราชกฤษฎีกา
กำหนดเขตที่ดิน ในท้องที่ตำบลหนองทะเล อำเภอเมืองกระบี่ จังหวัดกระบี่
ให้เป็นเขตปฏิรูปที่ดิน
พ.ศ. 2541

มาตราส่วน 1 : 50,000

