ประกาศสำนักงานการปฏิรูปที่ดินจังหวัดกาฬสินธุ์
เรื่อง การขอรับการจัดที่ดินในเขตปฏิรูปที่ดินจังหวัดกาฬสินธุ์

ด้วย สำนักงานการปฏิรูปที่ดินจังหวัดกาฬสินธุ์ (ส.ป.ก.กาฬสินธุ์) ได้รับคำร้องการขอรับการจัดที่ดินในเขตปฏิรูปที่ดินจังหวัดกาฬสินธุ์ เป็นผู้ได้รับพิจารณาอนุญาตให้เข้าทำประโยชน์ในเขตปฏิรูปที่ดินจังหวัดกาฬสินธุ์

อาศัยอำนาจตามระเบียบคณะกรรมการปฏิรูปที่ดินเพื่อเกษตรกรรม ว่าด้วยหลักเกณฑ์ วิธีการและเงื่อนไขในการคัดเลือกและจัดที่ดินให้แก่เกษตรกร การโอน หรือตกทอดทางมรดกสิทธิการเช่า หรือเช่าซื้อและการจัดการทรัพย์สินและหนี้สินของเกษตรกรผู้ได้รับการจัดที่ดิน พ.ศ.๒๕๖๔ ข้อ ๑๑, ข้อ ๑๖, ข้อ ๓๕ ประกอบคำสั่งสำนักงานการปฏิรูปที่ดินเพื่อเกษตรกรรม ที่ ๔๐๓/๒๕๖๔ เรื่อง มอบหมายหน้าที่ และอำนาจในการคัดเลือกและจัดที่ดินให้แก่เกษตรกรในเขตปฏิรูปที่ดิน ลงวันที่ ๑๖ กรกฎาคม ๒๕๖๔ เลขาธิการสำนักงานการปฏิรูปที่ดินเพื่อเกษตรกรรม ได้มอบหมายให้ปฏิรูปที่ดินจังหวัด ที่มีอำนาจหน้าที่ดำเนินการปฏิรูปที่ดินเพื่อเกษตรกรรมในท้องที่จังหวัด เป็นผู้ดำเนินการคัดเลือกและจัดที่ดินให้แก่เกษตรกรในเขตปฏิรูปที่ดินตามระเบียบคณะกรรมการปฏิรูปที่ดินเพื่อเกษตรกรรม ฯ ข้างต้น

บัดนี้ ส.ป.ก.กาฬสินธุ์ ได้พิจารณาอนุญาตให้ผู้ขอรับการจัดที่ดิน จำนวน ๑๗ ราย ๑๙ แปลง เนื้อที่ประมาณ ๑๔๒-๑-๖๖ ไร่ ดังปรากฏตามบัญชีรายชื่อแนบท้ายประกาศนี้ เป็นผู้มีสิทธิได้รับการจัดที่ดินโดยการจัดให้เข้าทำประโยชน์

จึงประกาศให้ทราบโดยทั่วกัน หากผู้ใดจะคัดค้านผลการจัดที่ดินในครั้งนี้ ให้ยื่นคำขอคัดค้านต่อพนักงานเจ้าหน้าที่ ณ ส.ป.ก.กาฬสินธุ์ ภายใน ๓๐ วัน นับแต่วันประกาศเป็นต้นไป หากไม่มีผู้ใดคัดค้านภายในกำหนดเวลาดังกล่าว ส.ป.ก.กาฬสินธุ์ จะดำเนินการตามกฎหมายและระเบียบต่อไป

ประกาศ ณ วันที่ ๓๑ กรกฎาคม พ.ศ. ๒๕๖๖

(นางรวงทิพย์ วิเชยละ)
ปฏิรูปที่ดินจังหวัดกาฬสินธุ์

ผลการคัดเลือกเกษตรกรให้เข้าทำประโยชน์ในเขตปฏิรูปที่ดินจังหวัดกาฬสินธุ์ แปลงเกษตรกรรม ปีงบประมาณ ๒๕๖๖

ลำดับ	ชื่อ-นามสกุล			อายุ	ที่อยู่					แปลงที่	แปลง	ระวาง	เนื้อที่			ที่ตั้งที่ดิน			การทำประโยชน์
					เลขที่	หมู่	ตำบล	อำเภอ	จังหวัด				ไร่	งาน	วา	หมู่	ตำบล	อำเภอ	
๑	น.ส.	สุพิชญา	ศรีสุข	๓๘	๒	๖	เหล่าใหญ่	กุฉินารายณ์	กาฬสินธุ์	๑	๒๔	๕๗๔๒ll๘๘๓๒	๑	๑	๘๕	๖	เหล่าใหญ่	กุฉินารายณ์	ปลูกมันฯ
๒	น.ส.	คีตพร	เอกพันธ์	๒๓	๑๕๒	๒	ดงมูล	หนองกุงศรี	กาฬสินธุ์	๑	๒๓	๕๗๔๒ll๘๘๓๒	๐	๒	๔๓	๖	เหล่าใหญ่	กุฉินารายณ์	ทำนา
๓	นาง	วิภารัตน์	จุฑาผาด	๔๔	๘๙	๘	นาขาม	กุฉินารายณ์	กาฬสินธุ์	๑	๑๖	๕๗๔๑l๘๐๒๒	๘	๒	๒๐	๘	นาขาม	กุฉินารายณ์	ปลูกยางพารา
๔	นาง	บัวพัน	เจริญเขต	๕๒	๑๔๘	๘	นาขาม	กุฉินารายณ์	กาฬสินธุ์	๑	๑๗	๕๗๔๑l๘๐๒๒	๗	๐	๒๘	๘	นาขาม	กุฉินารายณ์	ปลูกยางพารา
๕	นาง	สุคี	ตรีจันทร์	๕๘	๑๕๘	๑๔	นาขาม	กุฉินารายณ์	กาฬสินธุ์	๑	๓๑	๕๗๔๒ll๘๐๒๖	๗	๐	๘๘	๑๔	นาขาม	กุฉินารายณ์	ปลูกยางพารา
๖	นาย	วิทวัส	จริตน้อม	๒๙	๕๙	๑๖	นาขาม	กุฉินารายณ์	กาฬสินธุ์	๑	๓๐	๕๗๔๒ll๘๐๒๖	๙	๒	๑๐	๑๔	นาขาม	กุฉินารายณ์	ปลูกยางพารา ปลูกมันฯ
๗	นาง	ทองสุข	แก้วกาหลง	๗๕	๓๑๓	๑๕	นาขาม	กุฉินารายณ์	กาฬสินธุ์	๑	๑๒	๕๗๔๒ll๘๒๒๖	๗	๐	๒๕	๑๕	นาขาม	กุฉินารายณ์	ปลูกมันฯ
๘	นาง	อนุ	กุลชาติ	๕๙	๑๒๖	๓	นาโก	กุฉินารายณ์	กาฬสินธุ์	๑	๗๖	๕๘๔๒lll๐๐๓๔	๓	๐	๖๐	๑	นาโก	กุฉินารายณ์	ปลูกยางพารา

(นางรวงทิพย์ วิเชยละ)

ปฏิรูปที่ดินจังหวัดกาฬสินธุ์

ผลการคัดเลือกเกษตรกรให้เข้าทำประโยชน์ในเขตปฏิรูปที่ดินจังหวัดกาฬสินธุ์ แปลงเกษตรกรรม ปีงบประมาณ ๒๕๖๖

ลำดับ	ชื่อ-นามสกุล			อายุ	ที่อยู่					แปลงที่	แปลง	ระวาง	เนื้อที่			ที่ตั้งที่ดิน			การทำประโยชน์
					เลขที่	หมู่	ตำบล	อำเภอ	จังหวัด				ไร่	งาน	วา	หมู่	ตำบล	อำเภอ	
๙	นาง	ทองทิพย์	โถนารัตน์	๕๕	๓๖	๑๑	นาทัน	คำม่วง	กาฬสินธุ์	๑	๑๕	๕๗๔๒lV๖๐๗๘	๒๒	๐	๒๖	๑๑	นาทัน	คำม่วง	ทำนา
๑๐	น.ส.	ลำไย	กุดวงค์แก้ว	๔๖	๑๘๔	๑๔	นาทัน	คำม่วง	กาฬสินธุ์	๑	๘	๕๗๔๓lll๖๐๘๐	๙	๒	๓๐	๑๑	นาทัน	คำม่วง	ปลูกอ้อย
๑๑	นาย	ชวลิต	ภูพาที	๔๙	๒๑	๙	ดงมูล	หนองกุงศรี	กาฬสินธุ์	๑	๒๗	๕๖๔๒ll๒๔๕๖	๖	๑	๒๑	๘	หนองสรวง	หนองกุงศรี	ปลูกมันฯ
										๒	๑๙	๕๖๔๒ll๒๖๕๖	๖	๑	๒๐	๘	หนองสรวง	หนองกุงศรี	ปลูกมันฯ
๑๒	นาง	ประเสริฐ	ยาโนเชค	๕๓	๒๓๖	๙	ดงมูล	หนองกุงศรี	กาฬสินธุ์	๑	๒๑	๕๖๔๒ll๒๖๕๖	๖	๑	๒๐	๘	หนองสรวง	หนองกุงศรี	ปลูกมันฯ
										๒	๒๒	๕๖๔๒ll๒๖๕๖	๖	๑	๒๐	๘	หนองสรวง	หนองกุงศรี	ปลูกมันฯ
๑๓	นาง	สุณีย์	ภูพาที	๕๓	๗๙	๙	ดงมูล	หนองกุงศรี	กาฬสินธุ์	๑	๒๐	๕๖๔๒ll๒๖๕๖	๖	๑	๒๐	๘	หนองสรวง	หนองกุงศรี	ปลูกมันฯ
๑๔	นาง	คำมาย	ไกยเดช	๖๖	๑๓๘	๔	คำบง	ห้วยผึ้ง	กาฬสินธุ์	๑	๘๔	๕๗๔๒ll๗๔๔๖	๔	๐	๖๕	๔	คำบง	ห้วยผึ้ง	ปลูกมันฯ
๑๕	นาย	ไพรวัลย์	รักสุดที	๖๑	๙๐	๙	ลำห้วยหลัว	สมเด็จ	กาฬสินธุ์	๑	๒๔	๕๗๔๒ll๗๒๔๖	๙	๒	๙๑	๗	คำบง	ห้วยผึ้ง	ปลูกอ้อย
๑๖	นาย	นวพล	พรหมคำบุตร	๒๓	๗๙	๙	ลำห้วยหลัว	สมเด็จ	กาฬสินธุ์	๑	๒๓	๕๗๔๒ll๗๒๔๖	๙	๒	๙๒	๗	คำบง	ห้วยผึ้ง	ปลูกอ้อย
๑๗	นาง	ทับทิม	บุราณเดช	๕๗	๒๐๖	๑	หนองอีบุตร	ห้วยผึ้ง	กาฬสินธุ์	๑	๑๒	๕๗๔๒ll๗๖๓๘	๑๑	๐	๒	๑	หนองอีบุตร	ห้วยผึ้ง	ปลูกอ้อย

รวม ๑๗ ราย ๑๙ แปลง เนื้อที่ประมาณ ๑๔๒-๑-๖๖ ไร่

(นางรวงทิพย์ วิเชยละ)
ปฏิรูปที่ดินจังหวัดกาฬสินธุ์

สำนักงานการปฏิรูปที่ดินจังหวัดกาฬสินธุ์

แผนผังตำแหน่งและขอบเขตแปลงที่ดิน ราย นางสาวสุพิชญา ศรีสุข
ยื่นคำขอเข้าทำประโยชน์ในเขตปฏิรูปที่ดินจังหวัดกาฬสินธุ์
แปลงเลขที่ ๒๔ ระวาง ๕๗๔๒II๘๘๓๒ เนื้อที่ ๑-๑-๘๕ ไร่
ที่ตั้งที่ดิน หมู่ที่ ๖ ตำบลเหล่าใหญ่ อำเภอกุฉินารายณ์ จังหวัดกาฬสินธุ์

รูปแผนผัง

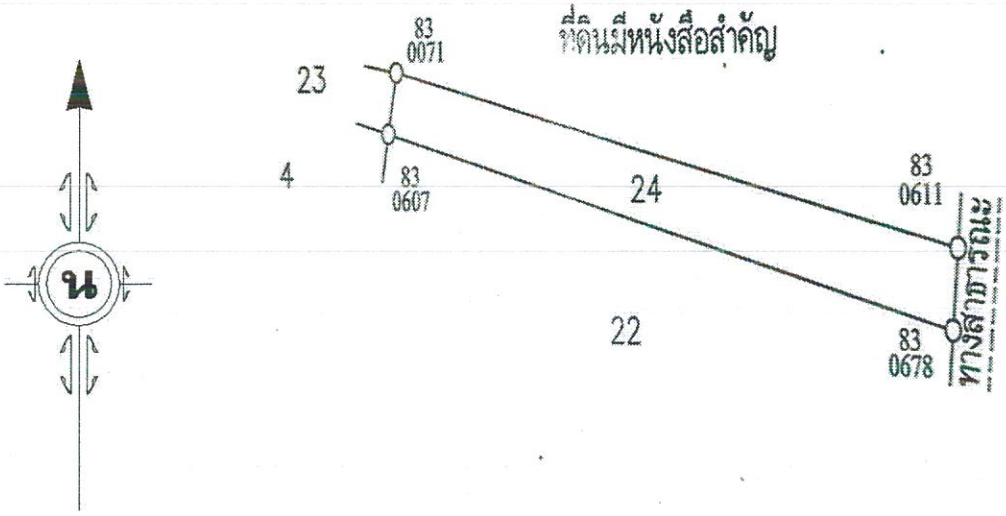

ลงชื่อ.....ผู้จัดทำแผนที่
(นางสาวหยาดนภา ภูพิลา)
เจ้าหน้าที่ปฏิรูปที่ดิน

ลงชื่อ.....ผู้ตรวจแผนที่
(นายเสกสันต์ จันทร์เกื้อ)
นายช่างสำรวจอาวุโส
ผู้อำนวยการกลุ่มงานช่างและแผนที่

สำนักงานการปฏิรูปที่ดินจังหวัดกาฬสินธุ์

แผนผังตำแหน่งและขอบเขตแปลงที่ดิน ราย นางสาวคีตพร เอกพันธ์
ยื่นคำขอเข้าทำประโยชน์ในเขตปฏิรูปที่ดินจังหวัดกาฬสินธุ์
แปลงเลขที่ ๒๓ ระวาง ๕๗๔๒II๘๘๓๒ เนื้อที่ ๐-๒-๔๓ ไร่
ที่ตั้งที่ดิน หมู่ที่ ๖ ตำบลเหล่าใหญ่ อำเภอกุฉินารายณ์ จังหวัดกาฬสินธุ์

รูปแผนผัง

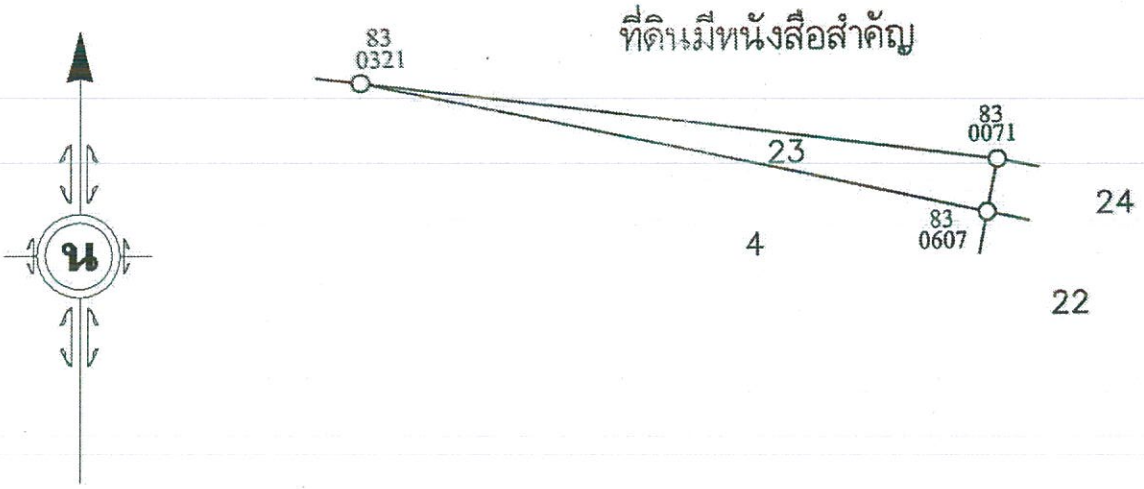

ลงชื่อ.....ผู้จัดทำแผนที่
(นางสาวหยาดนภา ภูพิลา)
เจ้าหน้าที่ปฏิรูปที่ดิน

ลงชื่อ.....ผู้ตรวจแผนที่
(นายเสกสันต์ จันทร์เกื้อ)
นายช่างสำรวจอาวุโส
ผู้อำนวยการกลุ่มงานช่างและแผนที่

สำนักงานการปฏิรูปที่ดินจังหวัดกาฬสินธุ์

แผนผังตำแหน่งและขอบเขตแปลงที่ดิน ราย นางวิภารัตน์ จุฑาผาด
ยื่นคำขอเข้าทำประโยชน์ในเขตปฏิรูปที่ดินจังหวัดกาฬสินธุ์
แปลงเลขที่ ๑๖ ระวาง ๕๗๔๑๘๐๒๒ เนื้อที่ ๘-๒-๒๐ ไร่
ที่ตั้งที่ดิน หมู่ที่ ๘ ตำบลนาขาม อำเภอกุฉินารายณ์ จังหวัดกาฬสินธุ์

รูปแผนผัง

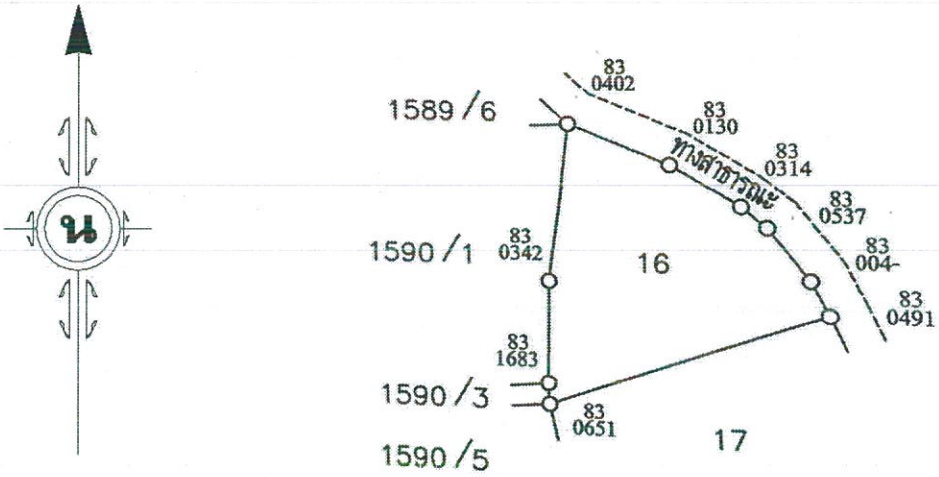

ลงชื่อ.....ผู้จัดทำแผนที่
(นางสาวหยาดนภา ภูพิลา)
เจ้าหน้าที่ปฏิรูปที่ดิน

ลงชื่อ.....ผู้ตรวจแผนที่
(นายเสกสันต์ จันทร์เกื้อ)
นายช่างสำรวจอาวุโส
ผู้อำนวยการกลุ่มงานช่างและแผนที่

สำนักงานการปฏิรูปที่ดินจังหวัดกาฬสินธุ์

แผนผังตำแหน่งและขอบเขตแปลงที่ดิน ราย นางบัวพัน เจริญเขต
ยื่นคำขอเข้าทำประโยชน์ในเขตปฏิรูปที่ดินจังหวัดกาฬสินธุ์
แปลงเลขที่ ๑๗ ระวาง ๕๗๔๑๑๘๐๒๒ เนื้อที่ ๗-๐-๒๘ ไร่
ที่ตั้งที่ดิน หมู่ที่ ๘ ตำบลนาขาม อำเภอกุฉินารายณ์ จังหวัดกาฬสินธุ์

รูปแผนผัง

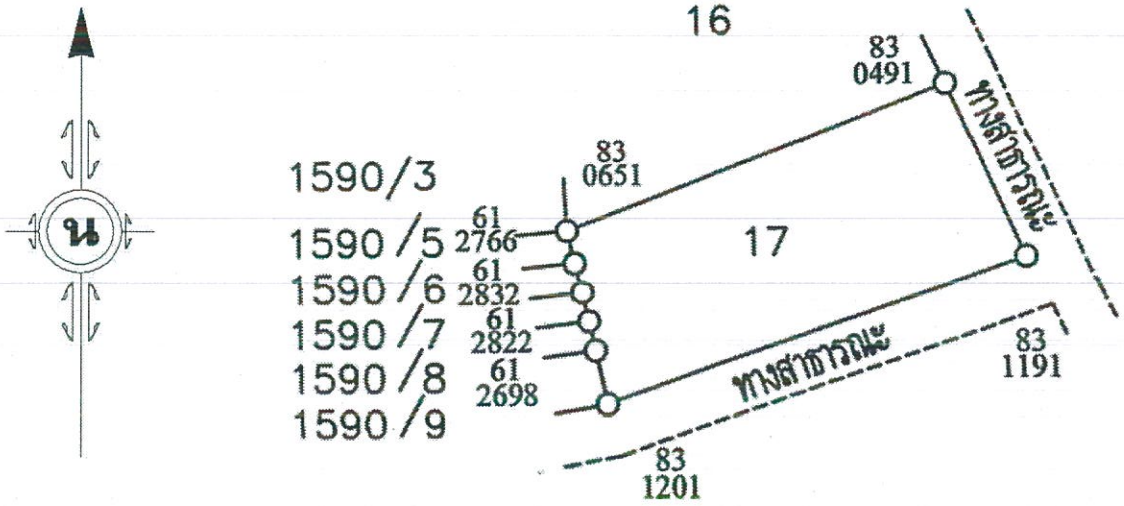

ลงชื่อ.....ผู้จัดทำแผนที่
(นางสาวหยาดนภา ภูพิลา)
เจ้าหน้าที่ปฏิรูปที่ดิน

ลงชื่อ.....ผู้ตรวจแผนที่
(นายเสกสันต์ จันทร์เกื้อ)
นายช่างสำรวจอาวุโส
ผู้อำนวยการกลุ่มงานช่างและแผนที่

สำนักงานการปฏิรูปที่ดินจังหวัดกาฬสินธุ์

แผนผังตำแหน่งและขอบเขตแปลงที่ดิน ราย นางสุคี ตรีจันทร์
ยื่นคำขอเข้าทำประโยชน์ในเขตปฏิรูปที่ดินจังหวัดกาฬสินธุ์
แปลงเลขที่ ๓๑ ระวาง ๕๗๔๒II๘๐๒๖ เนื้อที่ ๗-๐-๘๘ ไร่
ที่ตั้งที่ดิน หมู่ที่ ๑๔ ตำบลนาขาม อำเภอกุฉินารายณ์ จังหวัดกาฬสินธุ์

รูปแผนผัง

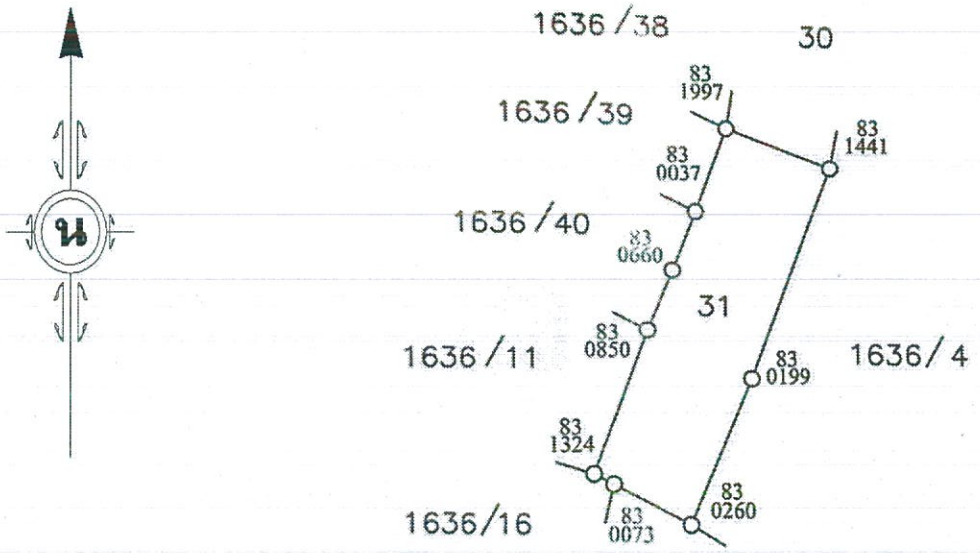

ลงชื่อ.....ผู้จัดทำแผนที่
(นางสาวหยาดนภา ภูพิลา)
เจ้าหน้าที่ปฏิรูปที่ดิน

ลงชื่อ.....ผู้ตรวจแผนที่
(นายเสกสันต์ จันทร์เกื้อ)
นายช่างสำรวจอาวุโส
ผู้อำนวยการกลุ่มงานช่างและแผนที่

สำนักงานการปฏิรูปที่ดินจังหวัดกาฬสินธุ์

แผนผังตำแหน่งและขอบเขตแปลงที่ดิน ราย นายวิทวัส จริตน้อม
ยื่นคำขอเข้าทำประโยชน์ในเขตปฏิรูปที่ดินจังหวัดกาฬสินธุ์
แปลงเลขที่ ๓๐ ระวาง ๕๗๔๒II๘๐๒๖ เนื้อที่ ๙-๒-๑๐ ไร่
ที่ตั้งที่ดิน หมู่ที่ ๑๔ ตำบลนาขาม อำเภอกุฉินารายณ์ จังหวัดกาฬสินธุ์

รูปแผนผัง

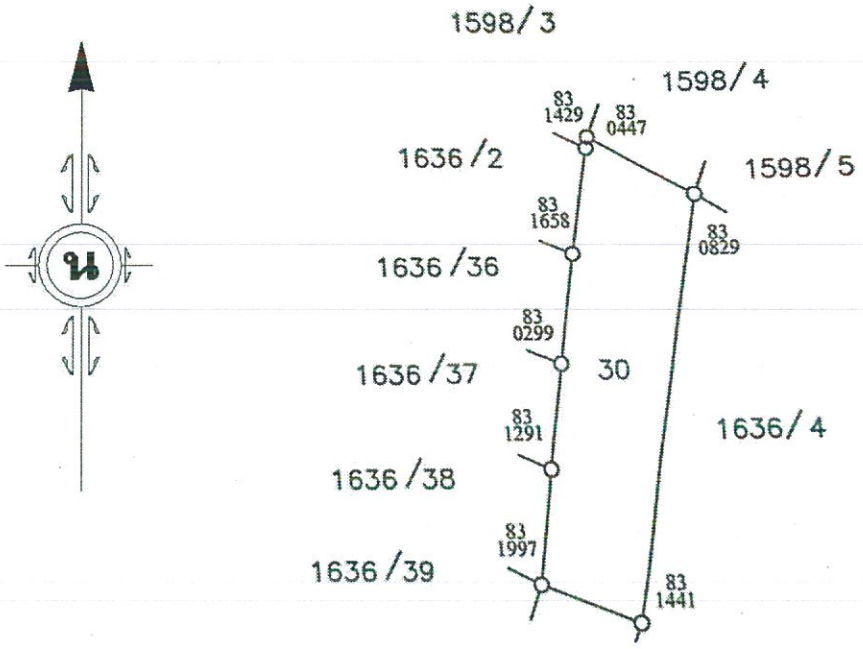

ลงชื่อ.....ผู้จัดทำแผนที่
(นางสาวหยาดนภา ภูพิลา)
เจ้าหน้าที่ปฏิรูปที่ดิน

ลงชื่อ.....ผู้ตรวจแผนที่
(นายเสกสันต์ จันทร์เกื้อ)
นายช่างสำรวจอาวุโส
ผู้อำนวยการกลุ่มงานช่างและแผนที่

สำนักงานการปฏิรูปที่ดินจังหวัดกาฬสินธุ์

แผนผังตำแหน่งและขอบเขตแปลงที่ดิน ราย นางทองสุข แก้วกาหลง
ยื่นคำขอเข้าทำประโยชน์ในเขตปฏิรูปที่ดินจังหวัดกาฬสินธุ์
แปลงเลขที่ ๑๒ ระวาง ๕๗๔๒II๘๒๒๖ เนื้อที่ ๗-๐-๒๕ ไร่
ที่ตั้งที่ดิน หมู่ที่ ๑๕ ตำบลนาขาม อำเภอกุฉินารายณ์ จังหวัดกาฬสินธุ์

รูปแผนผัง

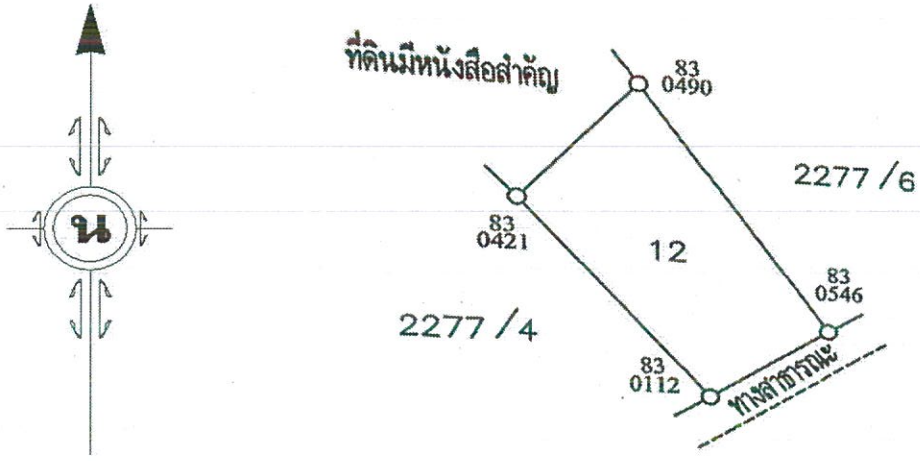

ลงชื่อ.....ผู้จัดทำแผนที่
(นางสาวหยาดนภา ภูพิลา)
เจ้าหน้าที่ปฏิรูปที่ดิน

ลงชื่อ.....ผู้ตรวจแผนที่
(นายเสกสันต์ จันทร์เกื้อ)
นายช่างสำรวจอาวุโส
ผู้อำนวยการกลุ่มงานช่างและแผนที่

สำนักงานการปฏิรูปที่ดินจังหวัดกาฬสินธุ์

แผนผังตำแหน่งและขอบเขตแปลงที่ดิน ราย นางอนุ กุลชาติ
ยื่นคำขอเข้าทำประโยชน์ในเขตปฏิรูปที่ดินจังหวัดกาฬสินธุ์
แปลงเลขที่ ๗๖ ระวาง ๕๗๔๒II๐๐๓๔ เนื้อที่ ๘-๒-๒๐ ไร่
ที่ตั้งที่ดิน หมู่ที่ ๑ ตำบลนาโก อำเภอกุฉินารายณ์ จังหวัดกาฬสินธุ์

รูปแผนผัง

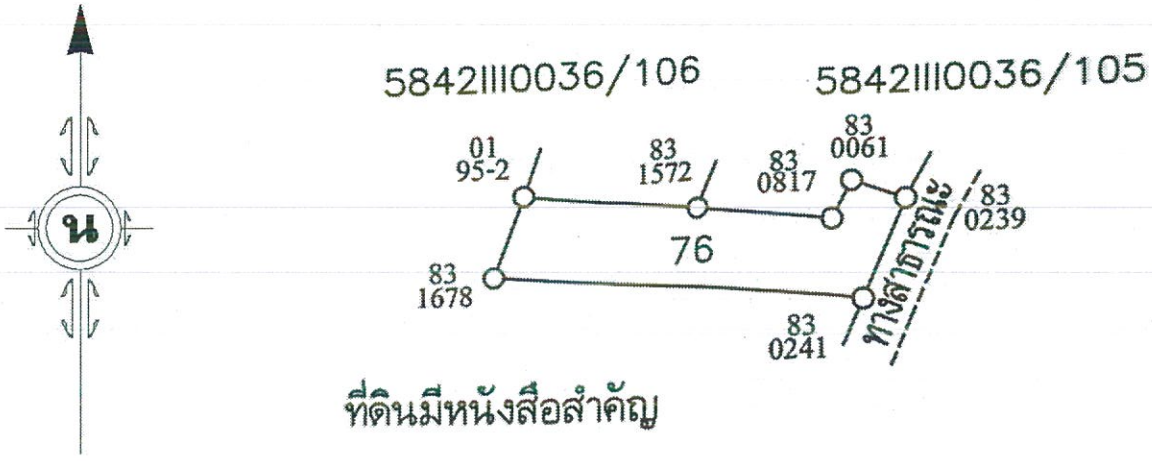

ที่ดินมีหนังสือสำคัญ

ลงชื่อ.....ผู้จัดทำแผนที่
(นางสาวหยาดนภา ภูพิลา)
เจ้าหน้าที่ปฏิรูปที่ดิน

ลงชื่อ.....ผู้ตรวจแผนที่
(นายเสกสันต์ จันทร์เกื้อ)
นายช่างสำรวจอาวุโส
ผู้อำนวยการกลุ่มงานช่างและแผนที่

สำนักงานการปฏิรูปที่ดินจังหวัดกาฬสินธุ์

แผนผังตำแหน่งและขอบเขตแปลงที่ดิน ราย นางทองทิพย์ โถนารัตน์
ยื่นคำขอเข้าทำประโยชน์ในเขตปฏิรูปที่ดินจังหวัดกาฬสินธุ์
แปลงเลขที่ ๑๕ ระวาง ๕๗๔๒IV๖๐๗๘ เนื้อที่ ๒๒-๐-๒๖ ไร่
ที่ตั้งที่ดิน หมู่ที่ ๑๑ ตำบลนาทัน อำเภอคำม่วง จังหวัดกาฬสินธุ์

รูปแผนผัง

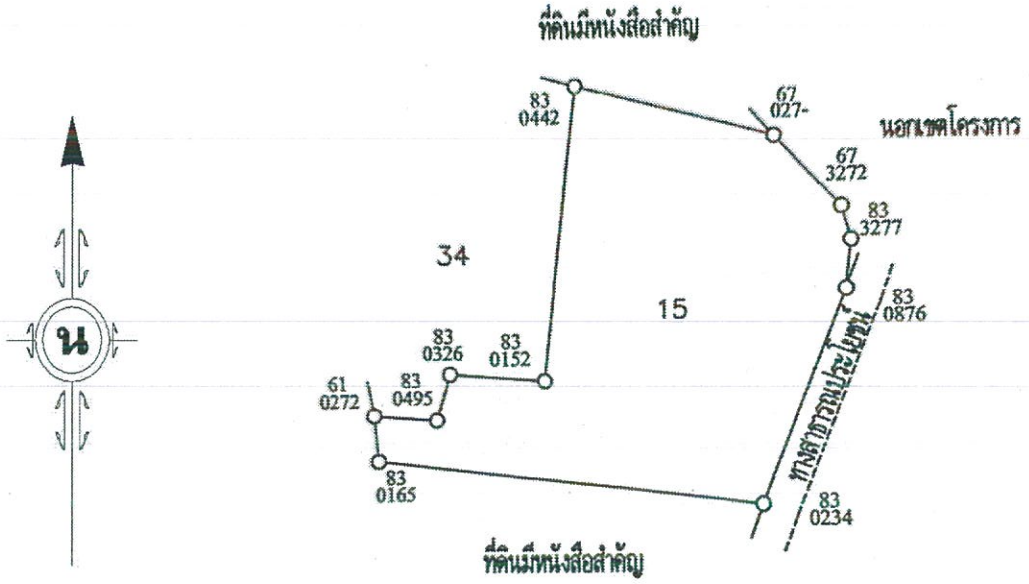

ลงชื่อ.....ผู้จัดทำแผนที่
(นางสาวหยาดนภา ภูพิลา)
เจ้าหน้าที่ปฏิรูปที่ดิน

ลงชื่อ.....ผู้ตรวจแผนที่
(นายเสกสันต์ จันทร์เกื้อ)
นายช่างสำรวจอาวุโส
ผู้อำนวยการกลุ่มงานช่างและแผนที่

สำนักงานการปฏิรูปที่ดินจังหวัดกาฬสินธุ์

แผนผังตำแหน่งและขอบเขตแปลงที่ดิน ราย นางสาวลำไย กุดวงค์แก้ว
ยื่นคำขอเข้าทำประโยชน์ในเขตปฏิรูปที่ดินจังหวัดกาฬสินธุ์
แปลงเลขที่ ๘ ระวาง ๕๗๔๓III๖๐๘๐ เนื้อที่ ๙-๒-๓๐ ไร่
ที่ตั้งที่ดิน หมู่ที่ ๑๑ ตำบลนาทัน อำเภอคำม่วง จังหวัดกาฬสินธุ์

รูปแผนผัง

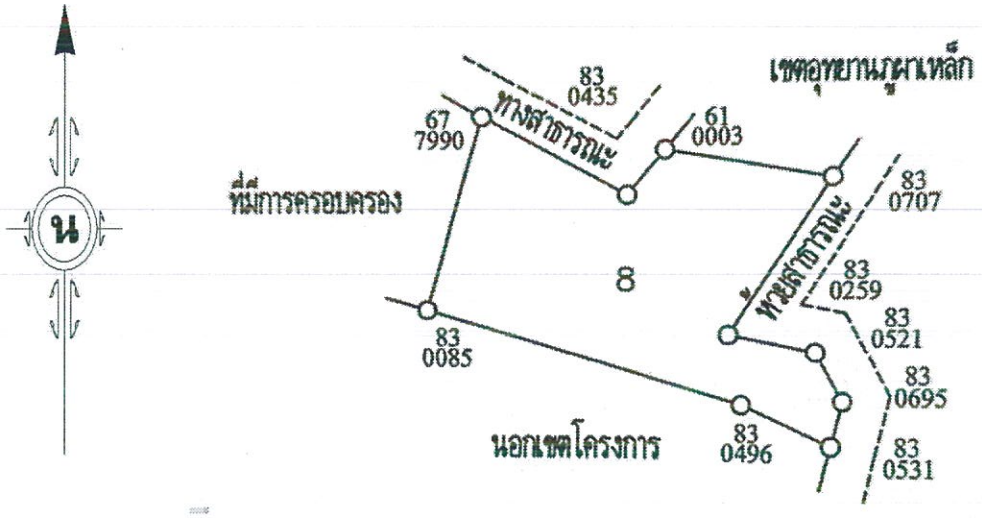

ลงชื่อ.....ผู้จัดทำแผนที่
(นางสาวหยาดนภา ภูพิลา)
เจ้าหน้าที่ปฏิรูปที่ดิน

ลงชื่อ.....ผู้ตรวจแผนที่
(นายเสกสันต์ จันทร์เกื้อ)
นายช่างสำรวจอาวุโส
ผู้อำนวยการกลุ่มงานช่างและแผนที่

สำนักงานการปฏิรูปที่ดินจังหวัดกาฬสินธุ์

แผนผังตำแหน่งและขอบเขตแปลงที่ดิน ราย นายชวลิต ภูพาที
ยื่นคำขอเข้าทำประโยชน์ในเขตปฏิรูปที่ดินจังหวัดกาฬสินธุ์
แปลงเลขที่ ๒๗ ระวาง ๕๖๔๒ใ๒๔๕๖ เนื้อที่ ๖-๑-๒๑ ไร่
ที่ตั้งที่ดิน หมู่ที่ ๘ ตำบลหนองสรวง อำเภอหนองกุงศรี จังหวัดกาฬสินธุ์

รูปแผนผัง

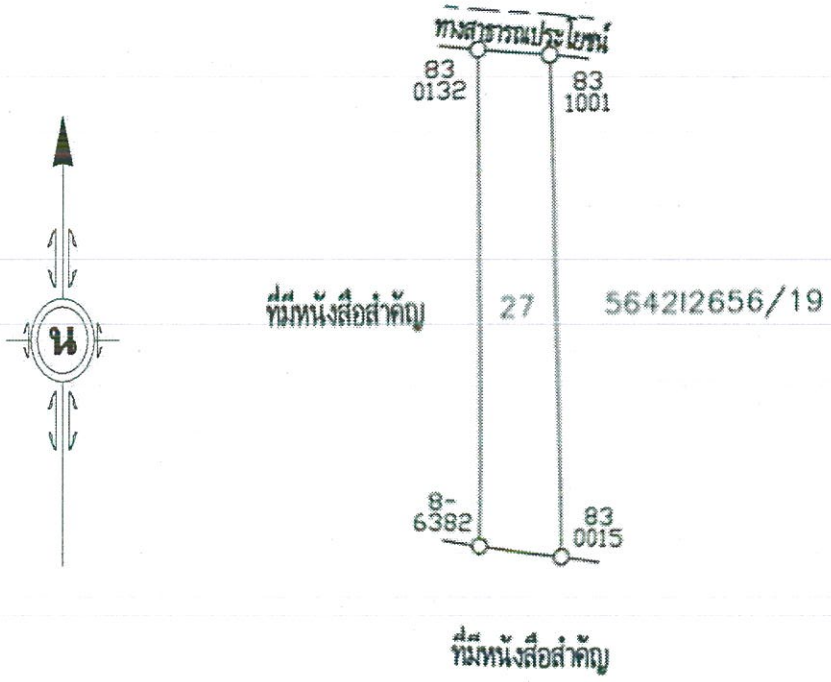

ลงชื่อ.....ผู้จัดทำแผนที่
(นางสาวหยาดนภา ภูพิลา)
เจ้าหน้าที่ปฏิรูปที่ดิน

ลงชื่อ.....ผู้ตรวจแผนที่
(นายเสกสันต์ จันทร์เกื้อ)
นายช่างสำรวจอาวุโส
ผู้อำนวยการกลุ่มงานช่างและแผนที่

สำนักงานการปฏิรูปที่ดินจังหวัดกาฬสินธุ์

แผนผังตำแหน่งและขอบเขตแปลงที่ดิน ราย นายชวลิต ภูพาที
ยื่นคำขอเข้าทำประโยชน์ในเขตปฏิรูปที่ดินจังหวัดกาฬสินธุ์
แปลงเลขที่ ๑๙ ระวาง ๕๖๔๒๒๔๕๖ เนื้อที่ ๖-๑-๒๐ ไร่
ที่ตั้งที่ดิน หมู่ที่ ๘ ตำบลหนองสรวง อำเภอหนองกุงศรี จังหวัดกาฬสินธุ์

รูปแผนผัง

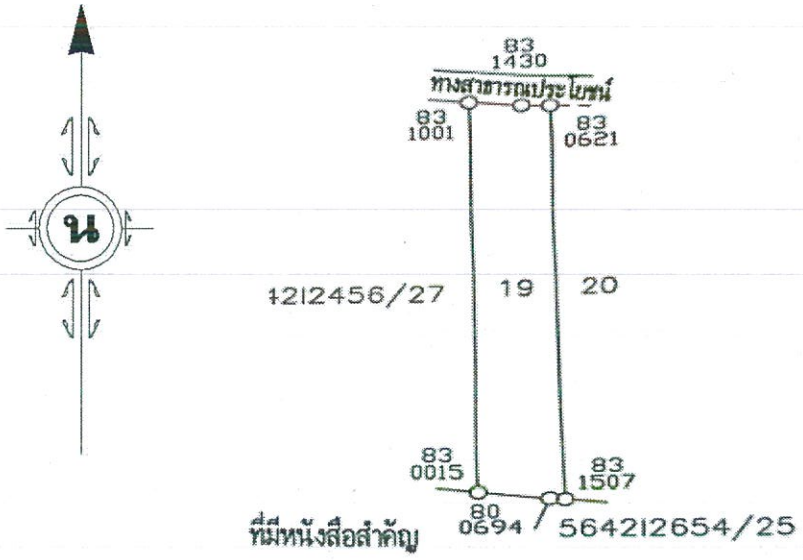

ลงชื่อ.....ผู้จัดทำแผนที่
(นางสาวหยาดนภา ภูพิลา)
เจ้าหน้าที่ปฏิรูปที่ดิน

ลงชื่อ.....ผู้ตรวจแผนที่
(นายเสกสันต์ จันทร์เกื้อ)
นายช่างสำรวจอาวุโส
ผู้อำนวยการกลุ่มงานช่างและแผนที่

สำนักงานการปฏิรูปที่ดินจังหวัดกาฬสินธุ์

แผนผังตำแหน่งและขอบเขตแปลงที่ดิน ราย นางประเสริฐ ยาโนเชค
ยื่นคำขอเข้าทำประโยชน์ในเขตปฏิรูปที่ดินจังหวัดกาฬสินธุ์
แปลงเลขที่ ๒๑ ระวาง ๕๖๔๒ใ๒๖๕๖ เนื้อที่ ๖-๑-๒๐ ไร่
ที่ตั้งที่ดิน หมู่ที่ ๘ ตำบลหนองสรวง อำเภอหนองกุงศรี จังหวัดกาฬสินธุ์

รูปแผนผัง

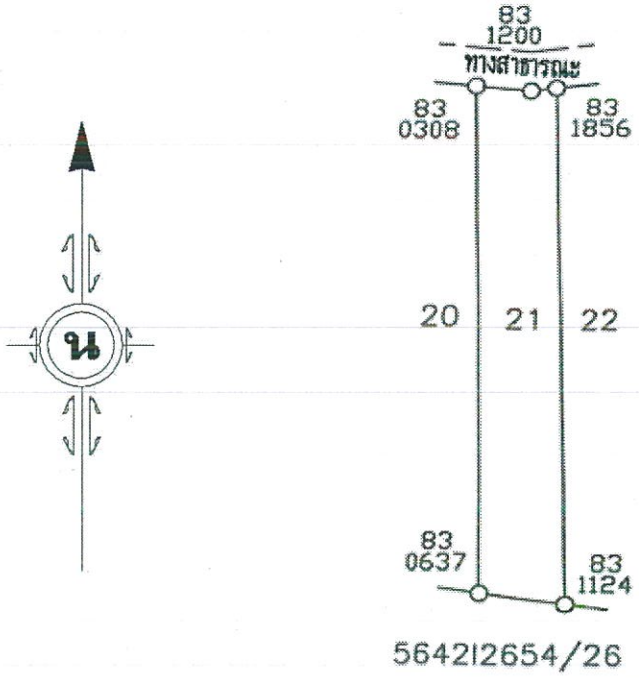

ลงชื่อ.....ผู้จัดทำแผนที่
(นางสาวหยาดนภา ภูพิลา)
เจ้าหน้าที่ปฏิรูปที่ดิน

ลงชื่อ.....ผู้ตรวจแผนที่
(นายเสกสันต์ จันทร์เกื้อ)
นายช่างสำรวจอาวุโส
ผู้อำนวยการกลุ่มงานช่างและแผนที่

สำนักงานการปฏิรูปที่ดินจังหวัดกาฬสินธุ์

แผนผังตำแหน่งและขอบเขตแปลงที่ดิน ราย นางประเสริฐ ยาโนเชค
ยื่นคำขอเข้าทำประโยชน์ในเขตปฏิรูปที่ดินจังหวัดกาฬสินธุ์
แปลงเลขที่ ๒๒ ระวาง ๕๖๔๒ฺ๒๖๕๖ เนื้อที่ ๖-๑-๒๐ ไร่
ที่ตั้งที่ดิน หมู่ที่ ๘ ตำบลหนองสรวง อำเภอหนองกุงศรี จังหวัดกาฬสินธุ์

รูปแผนผัง

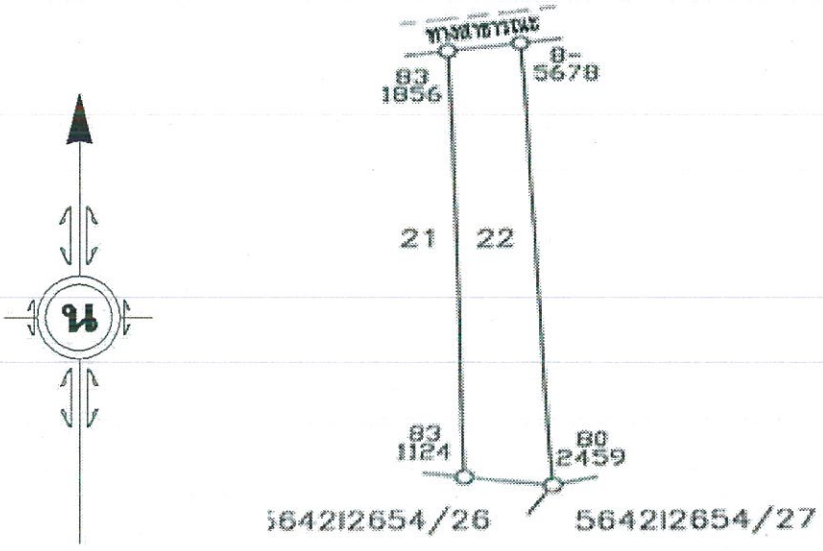

ลงชื่อ.....ผู้จัดทำแผนที่
(นางสาวหยาดนภา ภูพิลา)
เจ้าหน้าที่ปฏิรูปที่ดิน

ลงชื่อ.....ผู้ตรวจแผนที่
(นายเสกสันต์ จันทร์เกื้อ)
นายช่างสำรวจอาวุโส
ผู้อำนวยการกลุ่มงานช่างและแผนที่

สำนักงานการปฏิรูปที่ดินจังหวัดกาฬสินธุ์

แผนผังตำแหน่งและขอบเขตแปลงที่ดิน ราย นางสุณีย์ ภูพาที
ยื่นคำขอเข้าทำประโยชน์ในเขตปฏิรูปที่ดินจังหวัดกาฬสินธุ์
แปลงเลขที่ ๒๐ ระวาง ๕๖๔๒๒๖๕๖ เนื้อที่ ๖-๑-๒๐ ไร่
ที่ตั้งที่ดิน หมู่ที่ ๘ ตำบลหนองสรวง อำเภอหนองกุงศรี จังหวัดกาฬสินธุ์

รูปแผนผัง

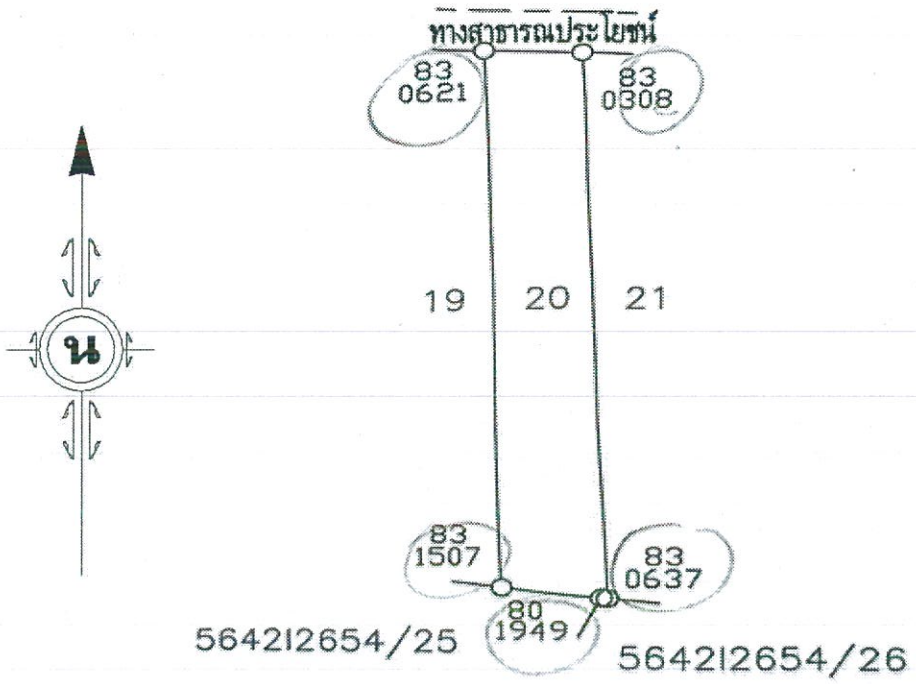

ลงชื่อ.....ผู้จัดทำแผนที่
(นางสาวหยาดนภา ภูพิลา)
เจ้าหน้าที่ปฏิรูปที่ดิน

ลงชื่อ.....ผู้ตรวจแผนที่
(นายเสกสันต์ จันทร์เกื้อ)
นายช่างสำรวจอาวุโส
ผู้อำนวยการกลุ่มงานช่างและแผนที่

สำนักงานการปฏิรูปที่ดินจังหวัดกาฬสินธุ์

แผนผังตำแหน่งและขอบเขตแปลงที่ดิน ราย นางคำมาย ไกยเดช
ยื่นคำขอเข้าทำประโยชน์ในเขตปฏิรูปที่ดินจังหวัดกาฬสินธุ์
แปลงเลขที่ ๘๔ ระวาง ๕๗๔๒II๗๔๔๖ เนื้อที่ ๔-๐-๖๕ ไร่
ที่ตั้งที่ดิน หมู่ที่ ๔ ตำบลคำบง อำเภอห้วยผึ้ง จังหวัดกาฬสินธุ์

รูปแผนผัง

ลงชื่อ.....ผู้จัดทำแผนที่
(นางสาวหยาดนภา ภูพิลา)
เจ้าหน้าที่ปฏิรูปที่ดิน

ลงชื่อ.....ผู้ตรวจแผนที่
(นายเสกสันต์ จันทร์เกื้อ)
นายช่างสำรวจอาวุโส
ผู้อำนวยการกลุ่มงานช่างและแผนที่

สำนักงานการปฏิรูปที่ดินจังหวัดกาฬสินธุ์

แผนผังตำแหน่งและขอบเขตแปลงที่ดิน ราย นางไพรวัลย์ รักสุดที
ยื่นคำขอเข้าทำประโยชน์ในเขตปฏิรูปที่ดินจังหวัดกาฬสินธุ์
แปลงเลขที่ ๒๔ ระวาง ๕๗๔๒II๗๒๔๖ เนื้อที่ ๙-๒-๙๑ ไร่
ที่ตั้งที่ดิน หมู่ที่ ๗ ตำบลคำบง อำเภอห้วยผึ้ง จังหวัดกาฬสินธุ์

รูปแผนผัง

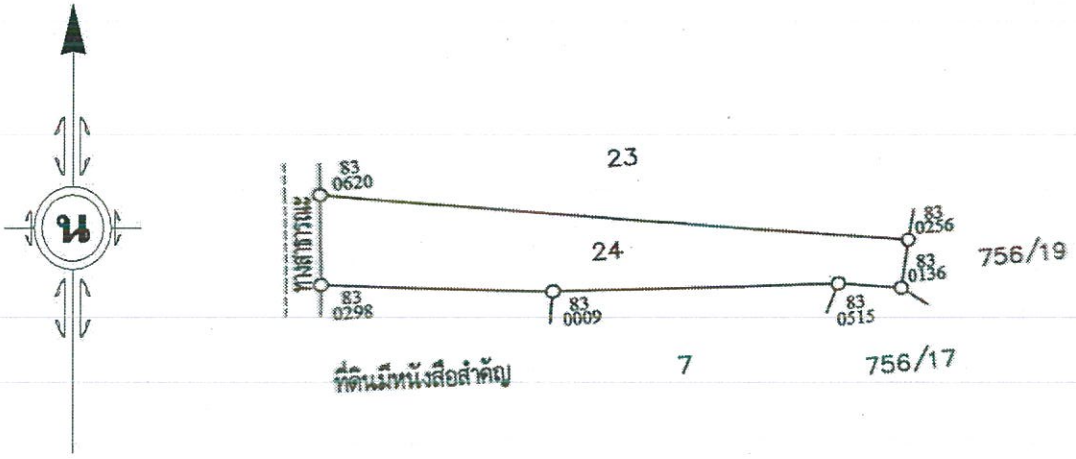

ลงชื่อ.....ผู้จัดทำแผนที่
(นางสาวหยาดนภา ภูพิลา)
เจ้าหน้าที่ปฏิรูปที่ดิน

ลงชื่อ.....ผู้ตรวจแผนที่
(นายเสกสันต์ จันทร์เกื้อ)
นายช่างสำรวจอาวุโส
ผู้อำนวยการกลุ่มงานช่างและแผนที่

สำนักงานการปฏิรูปที่ดินจังหวัดกาฬสินธุ์

แผนผังตำแหน่งและขอบเขตแปลงที่ดิน ราย นายนวพล พรหมคำบุตร
ยื่นคำขอเข้าทำประโยชน์ในเขตปฏิรูปที่ดินจังหวัดกาฬสินธุ์
แปลงเลขที่ ๒๓ ระวาง ๕๗๔๒II๗๒๔๖ เนื้อที่ ๙-๒-๙๒ ไร่
ที่ตั้งที่ดิน หมู่ที่ ๗ ตำบลคำบง อำเภอห้วยผึ้ง จังหวัดกาฬสินธุ์

รูปแผนผัง

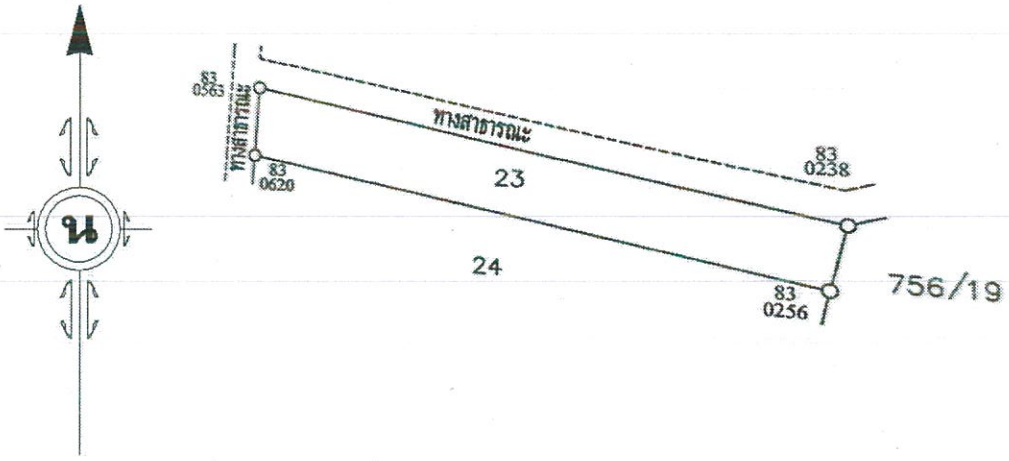

ลงชื่อ.....ผู้จัดทำแผนที่
(นางสาวหยาดนภา ภูพิลา)
เจ้าหน้าที่ปฏิรูปที่ดิน

ลงชื่อ.....ผู้ตรวจแผนที่
(นายเสกสันต์ จันทร์เกื้อ)
นายช่างสำรวจอาวุโส
ผู้อำนวยการกลุ่มงานช่างและแผนที่

สำนักงานการปฏิรูปที่ดินจังหวัดกาฬสินธุ์

แผนผังตำแหน่งและขอบเขตแปลงที่ดิน ราย นางทับทิม บุราณเดช
ยื่นคำขอเข้าทำประโยชน์ในเขตปฏิรูปที่ดินจังหวัดกาฬสินธุ์
แปลงเลขที่ ๑๒ ระวาง ๕๗๔๒II๗๖๓๘ เนื้อที่ ๑๑-๐-๐๒ ไร่
ที่ตั้งที่ดิน หมู่ที่ ๑ ตำบลหนองอีบุตร อำเภอห้วยผึ้ง จังหวัดกาฬสินธุ์

รูปแผนผัง

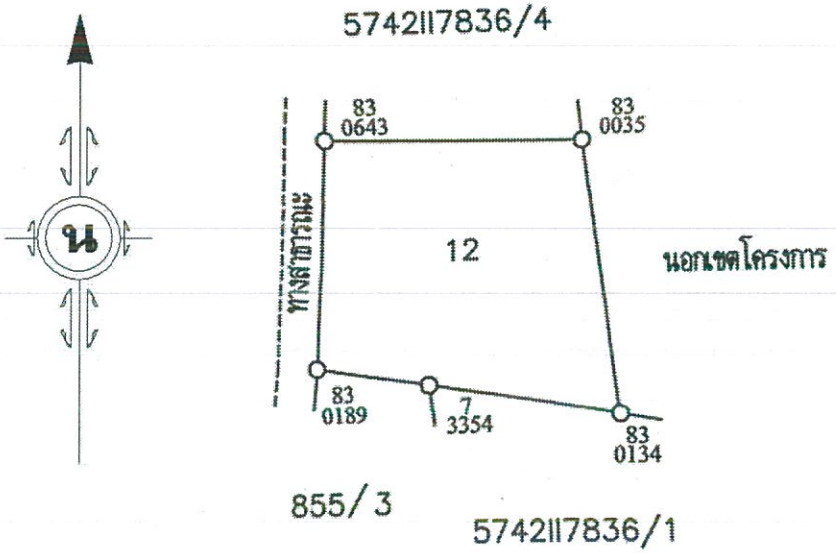

ลงชื่อ.....ผู้จัดทำแผนที่
(นางสาวหยาดนภา ภูพิลา)
เจ้าหน้าที่ปฏิรูปที่ดิน

ลงชื่อ.....ผู้ตรวจแผนที่
(นายเสกสันต์ จันทร์เกื้อ)
นายช่างสำรวจอาวุโส
ผู้อำนวยการกลุ่มงานช่างและแผนที่