



ประกาศสำนักงานการปฏิรูปที่ดินจังหวัดจันทบุรี
เรื่อง ผลการคัดเลือกและจัดที่ดินให้แก่เกษตรกรในเขตปฏิรูปที่ดินจังหวัดจันทบุรี

ด้วยปฏิรูปที่ดินจังหวัดจันทบุรี ได้พิจารณาคัดเลือกและจัดที่ดินให้แก่เกษตรกรในเขตปฏิรูปที่ดินจังหวัดจันทบุรี โดยอาศัยอำนาจตามระเบียบคณะกรรมการปฏิรูปที่ดินเพื่อเกษตรกรรม ว่าด้วยหลักเกณฑ์วิธีการ และเงื่อนไขในการคัดเลือกเกษตรกร ซึ่งจะมีสิทธิได้รับที่ดินจากการปฏิรูปที่ดินเพื่อเกษตรกรรม พ.ศ. ๒๕๖๔ ข้อ ๑๑ และคำสั่งสำนักงานการปฏิรูปที่ดินเพื่อเกษตรกรรม ที่ ๔๐๓/๒๕๖๔ ลงวันที่ ๑๖ กรกฎาคม พ.ศ. ๒๕๖๔ เรื่อง มอบหมายหน้าที่และอำนาจในการคัดเลือกและจัดที่ดินให้แก่เกษตรกรในเขตปฏิรูปที่ดิน รวมจำนวน ๕ ราย ๖ แปลง เนื้อที่ประมาณ ๙๕-๒-๐๔ ไร่ รายละเอียดตามบัญชีคัดเลือกเกษตรกรให้เข้าทำประโยชน์ในเขตปฏิรูปที่ดิน (ที่ดินแปลงเกษตรกรรม) ที่แนบท้ายประกาศ

อาศัยอำนาจตามความในมาตรา ๓๐ (๑) แห่งพระราชบัญญัติการปฏิรูปที่ดินเพื่อเกษตรกรรม พ.ศ. ๒๕๑๘ แก้ไขเพิ่มเติม (ฉบับที่ ๒) พ.ศ. ๒๕๑๙ และ (ฉบับที่ ๓) พ.ศ. ๒๕๓๒ และตามความในข้อ ๗ ข้อ ๑๖ และข้อ ๑๘ ของระเบียบคณะกรรมการปฏิรูปที่ดินเพื่อเกษตรกรรม ว่าด้วยหลักเกณฑ์ วิธีการ และเงื่อนไขในการคัดเลือกและจัดที่ดินให้แก่เกษตรกร การโอนหรือตกทอดทางมรดกสิทธิการเช่าหรือเช่าซื้อ และการจัดการทรัพย์สินและหนี้สินของเกษตรกรผู้ได้รับที่ดิน พ.ศ. ๒๕๖๔ จึงประกาศให้ทราบโดยทั่วกัน หากผู้ใดประสงค์จะคัดค้านประการใดให้ยื่นคำร้องขอคัดค้านเป็นหนังสือโดยแสดงพยานหลักฐานพร้อมเหตุผล ประกอบคำคัดค้านต่อสำนักงานการปฏิรูปที่ดินจังหวัดจันทบุรี (ส.ป.ก.จันทบุรี) ภายใน ๓๐ วัน นับตั้งแต่วันที่ประกาศนี้เป็นต้นไป ณ ส.ป.ก.จันทบุรี เลขที่ ๑๑๖๒/๑๒ ถนนตากสิน ตำบลตลาด อำเภอเมืองจันทบุรี จังหวัดจันทบุรี ในวันที่ เวลาราชการ

จึงประกาศมาให้ทราบโดยทั่วกัน

ประกาศ ณ วันที่ ๒๔ พฤษภาคม พ.ศ. ๒๕๖๔

(นางสาวอัญชัญ วงษ์ปรีชา)
นักวิชาการปฏิรูปที่ดินชำนาญการ รักษาราชการแทน
ปฏิรูปที่ดินจังหวัดจันทบุรี

รายงานสรุปใบประหน้าบัญชีคัดเลือก จังหวัด จันทบุรี

ที่	ที่ตั้งที่ดิน			จำนวน		เนื้อที่
	อำเภอ	ตำบล	หมู่	ราย	แปลง	ไร่ - งาน - วา
1	โป่งน้ำร้อน	ทับไทร	5	1	1	40-0-0
2	โป่งน้ำร้อน	โป่งน้ำร้อน	1	1	1	9-3-74
3	โป่งน้ำร้อน	โป่งน้ำร้อน	9	2	2	41-0-33
4	สอยดาว	ทรายขาว	6	1	2	4-3-46
รวม 2 อำเภอ 3 ตำบล 4 หมู่				5	6	95-3-53

บัญชีคัดเลือกเกษตรกรให้เข้าทำประโยชน์ในเขตปฏิรูปที่ดิน (ที่ดินแปลงเกษตรกรรม)

ที่ตั้งที่ดินหมู่ที่ : 5 ตำบล : ทับไทร อำเภอ : โป่งน้ำร้อน จังหวัด : จันทบุรี

ลำดับ	ชื่อ-นามสกุล	แปลงที่	แปลง	ระวาง	ไร่	งาน	วา	ความเห็น เจ้าหน้าที่	คำสั่ง ปฏิรูปที่ดิน	หมายเหตุ
1	นาย ศุภกร จันทพร	1	32	543410838	40	0	0	สมควร อนุญาต	อนุญาต	

รวม 1 ราย 1 แปลง เนื้อที่ประมาณ 40-0-0 ไร่

บัญชีคัดเลือกเกษตรกรให้เข้าทำประโยชน์ในเขตปฏิรูปที่ดิน (ที่ดินแปลงเกษตรกรรม)

ที่ตั้งที่ดินหมู่ที่ : 1 ตำบล : โป่งน้ำร้อน อำเภอ : โป่งน้ำร้อน จังหวัด : จันทบุรี

ลำดับ	ชื่อ-นามสกุล	แปลงที่	แปลง	ระวาง	ไร่	งาน	วา	ความเห็น เจ้าหน้าที่	คำสั่ง ปฏิรูปที่ดิน	หมายเหตุ
1	นาง ปริยการ พุฒา	1	21	543410828	9	3	74	สมควร อนุญาต	อนุญาต	

รวม 1 ราย 1 แปลง เนื้อที่ประมาณ 9-3-74 ไร่

บัญชีคัดเลือกเกษตรกรให้เข้าทำประโยชน์ในเขตปฏิรูปที่ดิน (ที่ดินแปลงเกษตรกรรม)

ที่ตั้งที่ดินหมู่ที่ : 9 ตำบล : โป่งน้ำร้อน อำเภอ : โป่งน้ำร้อน จังหวัด : จันทบุรี

ลำดับ	ชื่อ-นามสกุล	แปลงที่	แปลง	ระวาง	ไร่	งาน	วา	ความเห็น เจ้าหน้าที่	คำสั่ง ปฏิรูปที่ดิน	หมายเหตุ
1	นาย ทวี สรรศรี (โสด)	1	136	543411638	16	2	16	สมควร อนุญาต	อนุญาต	
2	นาย วินัย สรรศรี (โสด)	1	129	543411638	24	2	17	สมควร อนุญาต	อนุญาต	

รวม 2 ราย 2 แปลง เนื้อที่ประมาณ 41-0-33 ไร่

รวมทั้งอำเภอ โป่งน้ำร้อน 4 ราย 4 แปลง เนื้อที่ประมาณ 91-0-7 ไร่

บัญชีคัดลอกเอกสารให้เข้าทำประโยชน์ในเขตปฏิรูปที่ดิน (ที่ดินแปลงเกษตรกรรม)
ที่ตั้งที่ดินหมู่ที่ : 6 ตำบล : ทรายขาว อำเภอ : สอยดาว จังหวัด : จันทบุรี

ลำดับ	ชื่อ-นามสกุล	แปลงที่	แปลง	ระวาง	ไร่	งาน	วา	ความเห็น เจ้าหน้าที่	คำสั่ง ปฏิรูปที่ดิน	หมายเหตุ
1	นาย จิรวินน์ ครอบงำ (น.ส. เตือนใจ ชวยคำชู)	1	32	5435 1042	2	0	48	สมควร อนุญาต	อนุญาต	
	นาย จิรวินน์ ครอบงำ (น.ส. เตือนใจ ชวยคำชู)	2	35	5435 1042	2	2	98	สมควร อนุญาต	อนุญาต	

รวม 1 ราย 2 แปลง เนื้อที่ประมาณ 4-3-46 ไร่

รวมทั้งอำเภอ สอยดาว 1 ราย 2 แปลง เนื้อที่ประมาณ 4-3-46 ไร่







สำนักงานการปฏิรูปที่ดินจังหวัดจันทบุรี

แผนผังแสดงตำแหน่งที่ตั้งที่ดินและขอบเขตแปลงที่ดิน รายนายศุภกร จันทร
ยื่นขอเช่าทำประโยชน์ในเขตปฏิรูปที่ดิน
ในที่ดินแปลงเลขที่ 32 ราวางที่ 543410838 เนื้อที่ประมาณ 40-0-00 ไร่
ที่ดินตั้งอยู่ หมู่ที่ 5 ตำบลทับไทร อำเภอโป่งน้ำร้อน จังหวัดจันทบุรี

แสดงรูปแผนที่



คำอธิบายสัญลักษณ์

-  แนวเขตปฏิรูปที่ดินตามพระราชกฤษฎีกา
-  แนวเขตที่ดินแปลงเลขที่ 32 ราวางที่ 543410828



สำนักงานการปฏิรูปที่ดินจังหวัดจันทบุรี

แผนผังแสดงตำแหน่งที่ตั้งที่ดินและขอบเขตแปลงที่ดิน รายนางปริยากร พูผา
ยื่นขอเช่าทำประโยชน์ในเขตปฏิรูปที่ดิน
ในที่ดินแปลงเลขที่ 21 ราวางที่ 543410828 เนื้อที่ประมาณ 9-3-74 ไร่
ที่ดินตั้งอยู่ หมู่ที่ 1 ตำบลโป่งน้ำร้อน อำเภอโป่งน้ำร้อน จังหวัดจันทบุรี

แสดงรูปแผนที่



คำอธิบายสัญลักษณ์

 แนวเขตที่ดินแปลงเลขที่ 21 กลุ่มที่ 543410828



สำนักงานการปฏิรูปที่ดินจังหวัดจันทบุรี

แผนผังแสดงตำแหน่งที่ตั้งที่ดินและขอบเขตแปลงที่ดิน รายนายทวิ สรรศรี

ยื่นขอเช่าทำประโยชน์ในเขตปฏิรูปที่ดิน

ในที่ดินแปลงเลขที่ 136 ระยะเวลาที่ 5434/1638 เนื้อที่ประมาณ 16-2-16 ไร่
ที่ดินตั้งอยู่ หมู่ที่ 9 ตำบลโป่งน้ำร้อน อำเภอโป่งน้ำร้อน จังหวัดจันทบุรี

แสดงรูปแผนที่



คำอธิบายสัญลักษณ์


 แนวเขตที่ดินแปลงเลขที่ 136 กลุ่มที่ 5434/1638




สำนักงานการปฏิรูปที่ดินจังหวัดจันทบุรี

แผนผังแสดงตำแหน่งที่ตั้งที่ดินและขอบเขตแปลงที่ดิน ราชนายวินัย สรรศรี
ยื่นขอเข้าทำประโยชน์ในเขตปฏิรูปที่ดิน
ในที่ดินแปลงเลขที่ 129 ราวางที่ 5434I1638 เนื้อที่ประมาณ 24-0-68 ไร่
ที่ดินตั้งอยู่ หมู่ที่ 9 ตำบลโป่งน้ำร้อน อำเภอโป่งน้ำร้อน จังหวัดจันทบุรี

แสดงรูปแผนที่



คำอธิบายสัญลักษณ์

 แนวเขตที่ดินแปลงเลขที่ 129 กลุ่มที่ 5434I1638



สำนักงานการปฏิรูปที่ดินจังหวัดจันทบุรี

แผนผังแสดงตำแหน่งที่ตั้งที่ดินและขอบเขตแปลงที่ดิน รายนายจิรวัดน์ ครอบงำ
ยื่นขอเช่าทำประโยชน์ในเขตปฏิรูปที่ดิน
ในที่ดินแปลงเลขที่ 35 ราวางที่ 5435||1042 เนื้อที่ประมาณ 2-2-98 ไร่
ที่ดินตั้งอยู่ หมู่ที่ 6 ตำบลทรายขาว อำเภอสอยดาว จังหวัดจันทบุรี

แสดงรูปแผนที่



คำอธิบายสัญลักษณ์

 แนวเขตที่ดินแปลงเลขที่ 35 กลุ่มที่ 5435||1042

