# พระราชกฤษฎีกา

กำหนดเขตที่ดิน ในท้องที่ตำบลโคกก่ง ตำบลป่าก่อ อำเภอชานุมาน
ตำบลหนองไฮ อำเภอเสนางคนิคม ตำบลหนองข่า ตำบลคำโพน อำเภอปทุมราชวงศา
จังหวัดอำนาจเจริญ และตำบลหนองผือ อำเภอเขมราฐ ตำบลโนนสวาง
อำเภอกุดข้าวปุ้น จังหวัดอุบลราชธานี
ให้เป็นเขตปฏิรูปที่ดิน
พ.ศ. ๒๕๕๒

---

## ภูมิพลอดุลยเดช ป.ร.

ให้ไว้ ณ วันที่ ๘ มิถุนายน พ.ศ. ๒๕๕๒
เป็นปีที่ ๖๔ ในรัชกาลปัจจุบัน

พระบาทสมเด็จพระปรมินทรมหาภูมิพลอดุลยเดช มีพระบรมราชโองการโปรดเกล้า ฯ ให้ประกาศว่า

โดยที่เป็นการสมควรกำหนดเขตที่ดิน ในท้องที่ตำบลโคกก่ง ตำบลป่าก่อ อำเภอชานุมาน ตำบลหนองไฮ อำเภอเสนางคนิคม ตำบลหนองข่า ตำบลคำโพน อำเภอปทุมราชวงศา จังหวัดอำนาจเจริญ และตำบลหนองผือ อำเภอเขมราฐ ตำบลโนนสวาง อำเภอกุดข้าวปุ้น จังหวัดอุบลราชธานี ให้เป็นเขตปฏิรูปที่ดิน

อาศัยอำนาจตามความในมาตรา ๑๘๗ ของรัฐธรรมนูญแห่งราชอาณาจักรไทย และมาตรา ๒๕ วรรคหนึ่ง แห่งพระราชบัญญัติการปฏิรูปที่ดินเพื่อเกษตรกรรม พ.ศ. ๒๕๑๘ อันเป็นกฎหมายที่มีบทบัญญัติบางประการเกี่ยวกับการจำกัดสิทธิและเสรีภาพของบุคคล ซึ่งมาตรา ๒๙ ประกอบกับ

มาตรา ๔๑ มาตรา ๔๒ และมาตรา ๔๓ ของรัฐธรรมนูญแห่งราชอาณาจักรไทย บัญญัติให้กระทำได้โดยอาศัยอำนาจตามบทบัญญัติแห่งกฎหมาย จึงทรงพระกรุณาโปรดเกล้าฯ ให้ตราพระราชกฤษฎีกาขึ้นไว้ดังต่อไปนี้

มาตรา ๑ พระราชกฤษฎีกานี้เรียกว่า "พระราชกฤษฎีกากำหนดเขตที่ดิน ในท้องที่ตำบลโคกก่ง ตำบลป่าก่อ อำเภอชานุมาน ตำบลหนองไฮ อำเภอเสนางคนิคม ตำบลหนองข่า ตำบลคำโพน อำเภอปทุมราชวงศา จังหวัดอำนาจเจริญ และตำบลหนองผือ อำเภอเขมราฐ ตำบลโนนสวาง อำเภอกุดข้าวปุ้น จังหวัดอุบลราชธานี ให้เป็นเขตปฏิรูปที่ดิน พ.ศ. ๒๕๕๒"

มาตรา ๒ พระราชกฤษฎีกานี้ให้ใช้บังคับตั้งแต่วันถัดจากวันประกาศในราชกิจจานุเบกษาเป็นต้นไป

มาตรา ๓ ให้ที่ดินในท้องที่ตำบลโคกก่ง ตำบลป่าก่อ อำเภอชานุมาน ตำบลหนองไฮ อำเภอเสนางคนิคม ตำบลหนองข่า ตำบลคำโพน อำเภอปทุมราชวงศา จังหวัดอำนาจเจริญ และตำบลหนองผือ อำเภอเขมราฐ ตำบลโนนสวาง อำเภอกุดข้าวปุ้น จังหวัดอุบลราชธานี ภายในแนวเขตตามแผนที่ท้ายพระราชกฤษฎีกานี้ เป็นเขตปฏิรูปที่ดิน

มาตรา ๔ ให้รัฐมนตรีว่าการกระทรวงการคลัง รัฐมนตรีว่าการกระทรวงเกษตรและสหกรณ์ และรัฐมนตรีว่าการกระทรวงมหาดไทยรักษาการตามพระราชกฤษฎีกานี้

ผู้รับสนองพระบรมราชโองการ
อภิสิทธิ์ เวชชาชีวะ
นายกรัฐมนตรี

**แผนที่ท้ายพระราชกฤษฎีกา**

**กำหนดเขตที่ดิน ในท้องที่ตำบลโคกก่ง ตำบลป่าก่อ อำเภอชานุมาน ตำบลหนองไฮ อำเภอเลนางคนิคม ตำบลหนองข่า ตำบลคำโพน อำเภอปทุมราชวงศา จังหวัดอำนาจเจริญ และตำบลหนองผือ อำเภอเขมราฐ ตำบลโนนลวาง อำเภอกุดข้าวปุ้น จังหวัดอุบลราชธานี**

**ให้เป็นเขตปฏิรูปที่ดิน**

**พ.ศ. 2552**

---

**มาตราส่วน 1 : 50,000**

1 0 1 2 3 4 กิโลเมตร

แผนที่หมายเลข 1/3

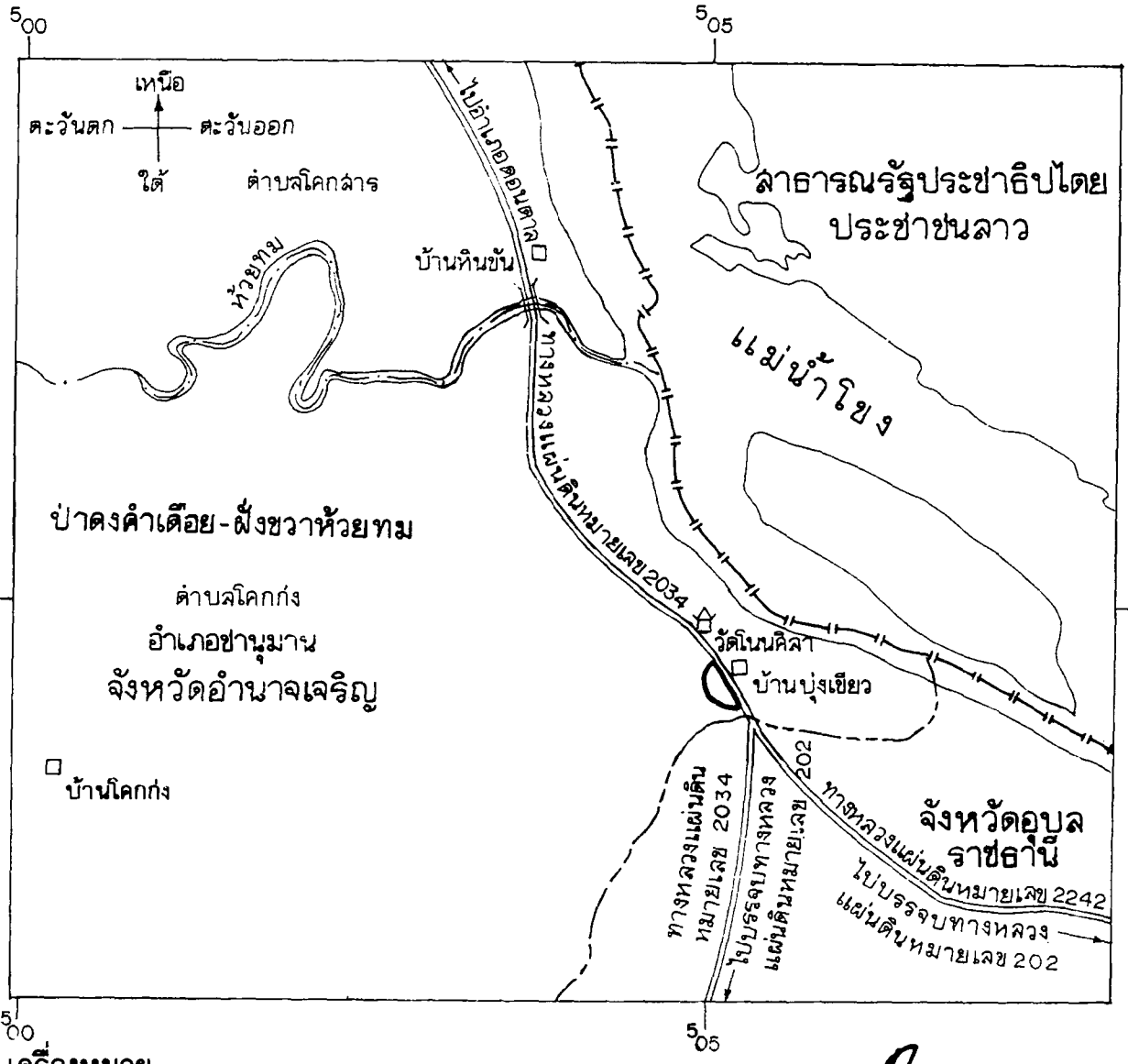


**เครื่องหมาย**

- แนวเขตปฏิรูปที่ดิน
- เขตเส้นพรมแดน ระหว่างราชอาณาจักรไทยกับสาธารณรัฐประชาธิปไตยประชาชนลาว
- เขตจังหวัด
- เขตตำบล
- ทางหลวง ถนน ซอย
- สะพาน
- แม่น้ำ คลอง ห้วย
- หมู่บ้าน บ้าน
- วัด ศาสนสถาน

(นายสัมพันธ์ พลภักดิ์)
ผู้อำนวยการสำนักจัดการปฏิรูปที่ดิน

(นายสุรศักดิ์ แสงอร่าม)
รองเลขาธิการ ปฏิบัติราชการแทน
เลขาธิการสำนักงานการปฏิรูปที่ดินเพื่อเกษตรกรรม

# แผนที่ท้ายพระราชกฤษฎีกา

**กำหนดเขตที่ดิน ในท้องที่ตำบลโคกก่ง ตำบลป่าก่อ อำเภอชานุมาน ตำบลหนองไฮ อำเภอเล่นางคนิคม ตำบลหนองข่า ตำบลคำโพน อำเภอปทุมราชวงศา จังหวัดอำนาจเจริญ และตำบลหนองผือ อำเภอเขมราฐ ตำบลโนนส่วาง อำเภอกุดข้าวปุ้น จังหวัดอุบลราชธานี ให้เป็นเขตปฏิรูปที่ดิน**

พ.ศ. 2552

**มาตราส่วน 1 : 50,000**

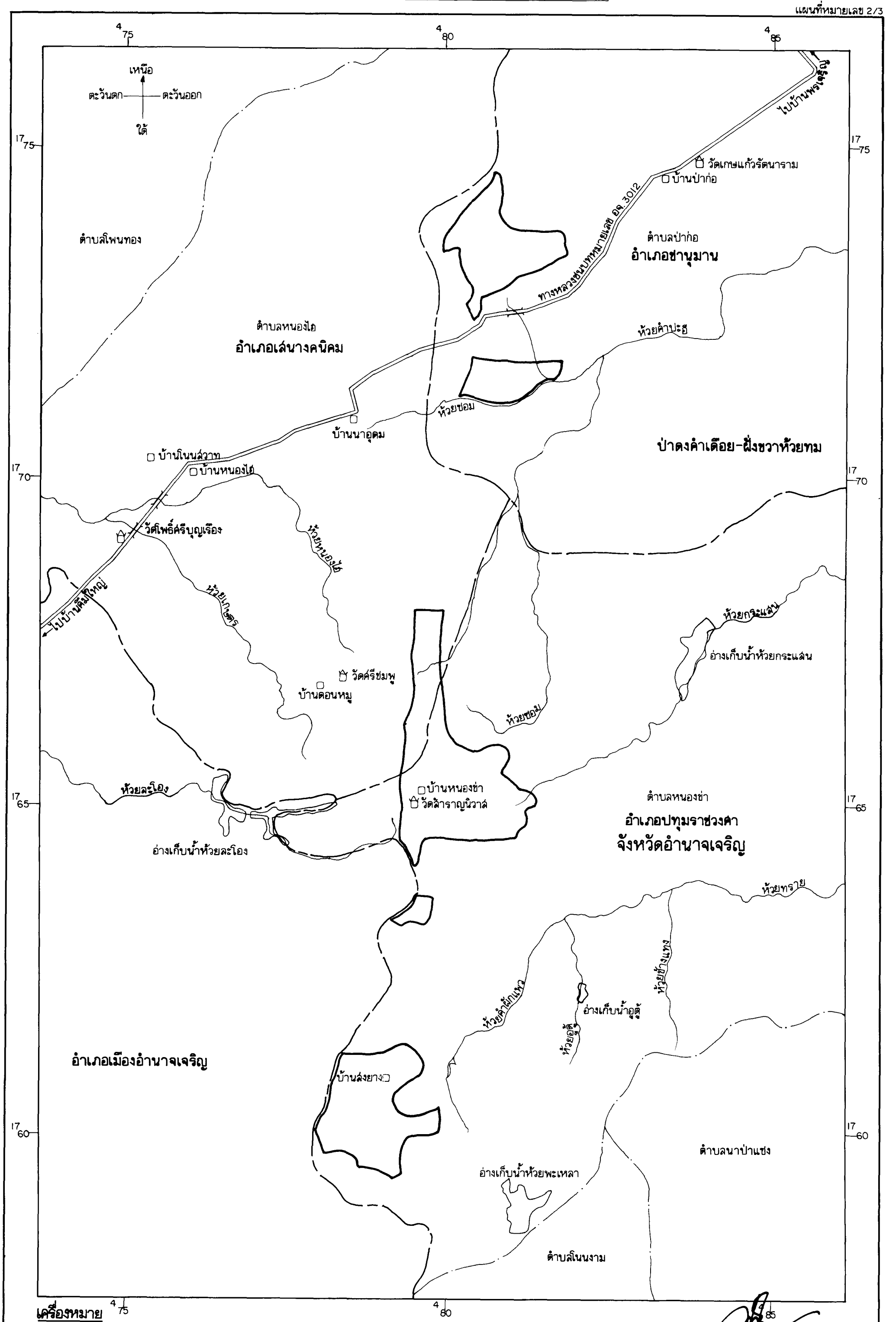


**เครื่องหมาย**

- แนวเขตปฏิรูปที่ดิน
- เขตอำเภอ เขตกิ่งอำเภอ
- เขตตำบล
- ทางหลวง ถนน ซอย
- ละพาน
- แม่น้ำ คลอง ห้วย
- อ่างเก็บน้ำ หนอง บึง
- หมู่บ้าน บ้าน
- วัด ศาสนสถาน

( นายสัมพันธ์ พลภักดิ์ )
ผู้อำนวยการสำนักจัดการปฏิรูปที่ดิน

( นายสุรศักดิ์ แสงอร่าม )
รองเลขาธิการ ปฏิบัติราชการแทน
เลขาธิการสำนักงานการปฏิรูปที่ดินเพื่อเกษตรกรรม

**แผนที่ท้ายพระราชกฤษฎีกา**

**กำหนดเขตที่ดิน ในท้องที่ตำบลโคกก่ง ตำบลป่าก่อ อำเภอชานุมาน ตำบลหนองไฮ อำเภอเลนางคนิคม ตำบลหนองข่า ตำบลคำโพน อำเภอปทุมราชวงศา จังหวัดอำนาจเจริญ และตำบลหนองผือ อำเภอเขมราฐ ตำบลโนนลวาง อำเภอกุดข้าวปุ้น จังหวัดอุบลราชธานี**

**ให้เป็นเขตปฏิรูปที่ดิน**

พ. ศ. 2552

---

**มาตราส่วน 1 : 50,000**

1 0 1 2 3 4 กิโลเมตร

แผนที่หมายเลข 3/3

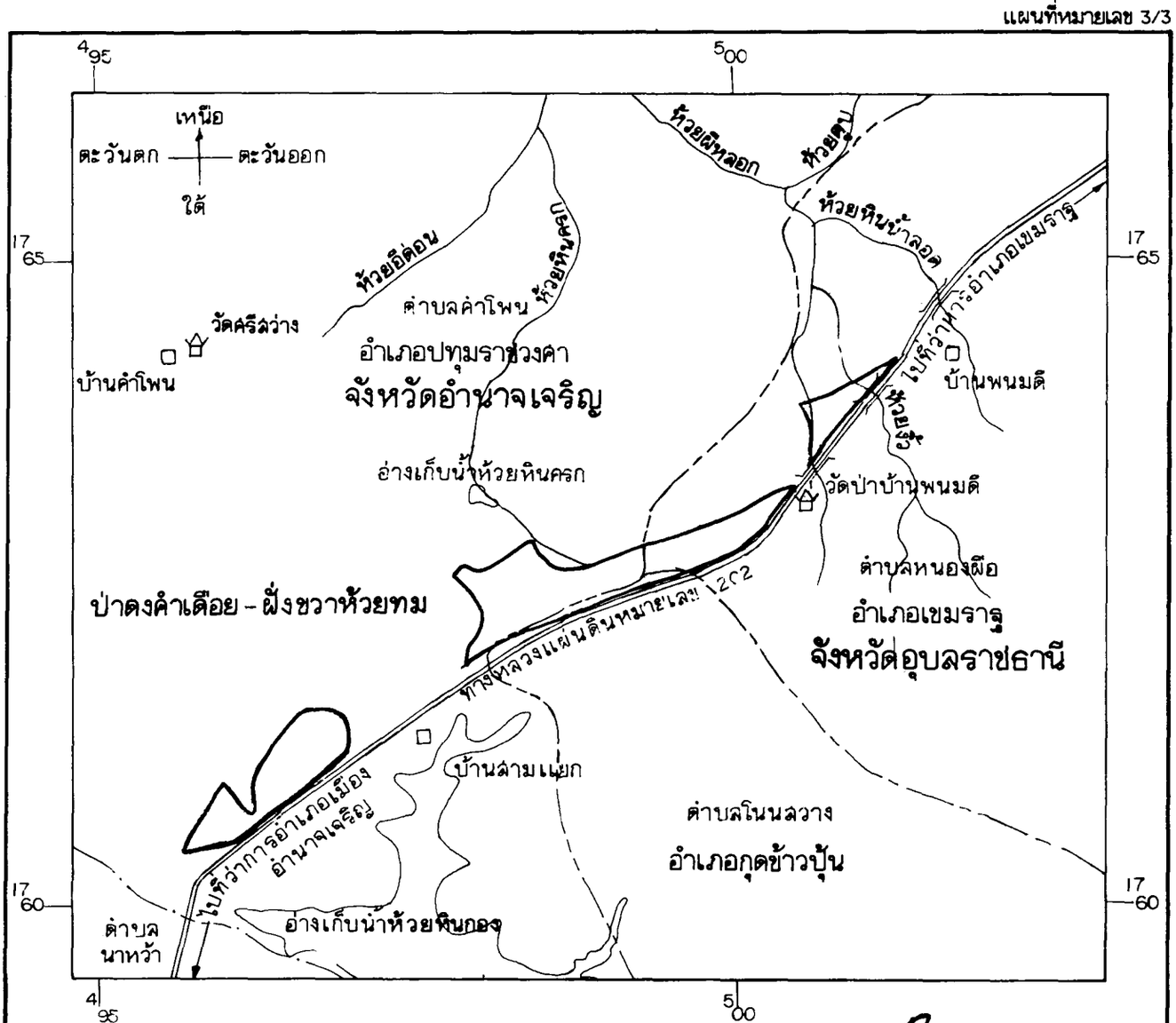


**เครื่องหมาย**

- แนวเขตปฏิรูปที่ดิน
- เขตจังหวัด
- เขตอำเภอ เขตกิ่งอำเภอ
- เขตตำบล
- ทางหลวง ถนน ซอย
- ละพาน
- แม่น้ำ คลอง ห้วย
- อ่างเก็บน้ำ หนอง บึง
- หมู่บ้าน บ้าน
- วัด ศาสนสถาน

(นายสมพันธ์ พลภักดิ์)
ผู้อำนวยการสำนักจัดการปฏิรูปที่ดิน

(นายสุรศักดิ์ แสงอร่าม)
รองเลขาธิการ ปฏิบัติราชการแทน
เลขาธิการสำนักงานการปฏิรูปที่ดินเพื่อเกษตรกรรม

<u>หมายเหตุ</u> :- เหตุผลในการประกาศใช้พระราชกฤษฎีกาฉบับนี้ คือ เนื่องจากในท้องที่ตำบลโคกก่ง ตำบลป่าก่อ อำเภอชานุมาน ตำบลหนองไฮ อำเภอเสนางคนิคม ตำบลหนองข่า ตำบลคำโพน อำเภอปทุมราชวงศา จังหวัดอำนาจเจริญ และตำบลหนองผือ อำเภอเขมราฐ ตำบลโนนสวาง อำเภอกุดข้าวปุ้น จังหวัดอุบลราชธานี มีเกษตรกรผู้ไม่มีที่ดินประกอบเกษตรกรรมเป็นของตนเอง หรือมีที่ดินเล็กน้อยไม่เพียงพอแก่การครองชีพ หรือต้องเช่าที่ดินของผู้อื่นประกอบเกษตรกรรมอยู่เป็นจำนวนมาก สมควรกำหนดเขตที่ดินที่ได้จำแนกออกจากเขตป่าไม้ถาวรตามมติคณะรัฐมนตรี ป่าดงคำเดือย - ฝั่งขวาห้วยทม ในท้องที่ดังกล่าวให้เป็นเขตปฏิรูปที่ดิน จึงจำเป็นต้องตราพระราชกฤษฎีกานี้