พระราชกฤษฎีกา

กำหนดเขตที่ดิน ในท้องที่ตำบลริมโขง
ตำบลศรีดอนชัย ตำบลห้วยซ้อ อำเภอเชียงของ ตำบลโยนก
อำเภอเชียงแสน ตำบลหนองป่าก่อ ตำบลโชคชัย ตำบลปงน้อย
กิ่งอำเภอดอยหลวง อำเภอแม่จัน ตำบลยางฮอม อำเภอขุนตาล ตำบลตาดควัน
ตำบลแม่ต๋ำ ตำบลเม็งราย ตำบลแม่เปา ตำบลไม้ยา อำเภอพญาเม็งราย ตำบลห้วยสัก
อำเภอเมืองเชียงราย ตำบลงิ้ว ตำบลปล้อง ตำบลเชียงเคี่ยน ตำบลศรีดอนไชย
ตำบลแม่ลอย อำเภอเทิง และตำบลป่าแงะ อำเภอป่าแดด จังหวัดเชียงราย
ให้เป็นเขตปฏิรูปที่ดิน

พ.ศ. ๒๕๔๒

ภูมิพลอดุลยเดช ป.ร.

ให้ไว้ ณ วันที่ ๑๘ ธันวาคม พ.ศ. ๒๕๔๒
เป็นปีที่ ๕๔ ในรัชกาลปัจจุบัน

พระบาทสมเด็จพระปรมินทรมหาภูมิพลอดุลยเดช มีพระบรมราชโองการโปรดเกล้า ฯ ให้ประกาศว่า

โดยที่เป็นการสมควรกำหนดเขตที่ดิน ในท้องที่ตำบลริมโขง ตำบลศรีดอนชัย ตำบลห้วยซ้อ อำเภอเชียงของ ตำบลโยนก อำเภอเชียงแสน ตำบลหนองป่าก่อ ตำบลโชคชัย ตำบลปงน้อย กิ่งอำเภอดอยหลวง อำเภอแม่จัน ตำบลยางฮอม อำเภอขุนตาล ตำบลตาดควัน ตำบลแม่ต๋ำ ตำบลเม็งราย ตำบลแม่เปา ตำบลไม้ยา อำเภอพญาเม็งราย ตำบลห้วยสัก อำเภอเมืองเชียงราย ตำบลงิ้ว ตำบลปล้อง ตำบลเชียงเคี่ยน ตำบลศรีดอนไชย ตำบลแม่ลอย อำเภอเทิง และตำบลป่าแงะ อำเภอป่าแดด จังหวัดเชียงราย ให้เป็นเขตปฏิรูปที่ดิน

อาศัยอำนาจตามความในมาตรา ๒๒๑ ของรัฐธรรมนูญแห่งราชอาณาจักรไทย และมาตรา ๒๕ วรรคหนึ่ง แห่งพระราชบัญญัติการปฏิรูปที่ดินเพื่อเกษตรกรรม พ.ศ. ๒๕๑๘ จึงทรงพระกรุณาโปรดเกล้า ฯ ให้ตราพระราชกฤษฎีกาขึ้นไว้ ดังต่อไปนี้

มาตรา ๑ พระราชกฤษฎีกานี้เรียกว่า "พระราชกฤษฎีกากำหนดเขตที่ดิน ในท้องที่ตำบลริมโขง ตำบลศรีดอนชัย ตำบลห้วยซ้อ อำเภอเชียงของ ตำบลโยนก อำเภอเชียงแสน ตำบลหนองป่าก่อ ตำบลโชคชัย ตำบลปงน้อย กิ่งอำเภอดอยหลวง อำเภอแม่จัน ตำบลยางฮอม อำเภอขุนตาล ตำบลตาดควัน ตำบลแม่ต๋ำ ตำบลเม็งราย ตำบลแม่เปา ตำบลไม้ยา อำเภอพญาเม็งราย ตำบลห้วยสัก อำเภอเมืองเชียงราย ตำบลงิ้ว ตำบลปล้อง ตำบลเชียงเคี่ยน ตำบลศรีดอนไชย ตำบลแม่ลอย อำเภอเทิง และตำบลป่าแงะ อำเภอป่าแดด จังหวัดเชียงราย ให้เป็นเขตปฏิรูปที่ดิน พ.ศ. ๒๕๔๒"

มาตรา ๒ พระราชกฤษฎีกานี้ให้ใช้บังคับตั้งแต่วันถัดจากวันประกาศในราชกิจจานุเบกษาเป็นต้นไป

มาตรา ๓ ให้ที่ดินในท้องที่ตำบลริมโขง ตำบลศรีดอนชัย ตำบลห้วยซ้อ อำเภอเชียงของ ตำบลโยนก อำเภอเชียงแสน ตำบลหนองป่าก่อ ตำบลโชคชัย ตำบลปงน้อย กิ่งอำเภอดอยหลวง อำเภอแม่จัน ตำบลยางฮอม อำเภอขุนตาล ตำบลตาดควัน ตำบลแม่ต๋ำ ตำบลเม็งราย ตำบลแม่เปา ตำบลไม้ยา อำเภอพญาเม็งราย ตำบลห้วยสัก อำเภอเมืองเชียงราย ตำบลงิ้ว ตำบลปล้อง ตำบลเชียงเคี่ยน ตำบลศรีดอนไชย ตำบลแม่ลอย อำเภอเทิง และตำบลป่าแงะ อำเภอป่าแดด จังหวัดเชียงราย ภายในแนวเขตตามแผนที่ท้ายพระราชกฤษฎีกานี้ เป็นเขตปฏิรูปที่ดิน

มาตรา ๔ ให้รัฐมนตรีว่าการกระทรวงการคลัง รัฐมนตรีว่าการกระทรวงเกษตรและสหกรณ์ และรัฐมนตรีว่าการกระทรวงมหาดไทยรักษาการตามพระราชกฤษฎีกานี้

ผู้รับสนองพระบรมราชโองการ

ชวน หลีกภัย

นายกรัฐมนตรี

แผนที่ท้ายพระราชกฤษฎีกา

กำหนดเขตที่ดิน ในท้องที่ตำบลริมโขง ตำบลครีดอนชัย ตำบลห้วยซ้อ อำเภอเชียงของ ตำบลโยนก อำเภอเชียงแสน ตำบลหนองป่าก่อ ตำบลโชคชัย ตำบลปงน้อย กิ่งอำเภอดอยหลวง อำเภอแม่จัน ตำบลยางฮอม อำเภอขุนตาล ตำบลตาดควัน ตำบลแม่ต๋ำ ตำบลเม็งราย ตำบลแม่เปา ตำบลไม้ยา อำเภอพญาเม็งราย ตำบลห้วยลัก อำเภอเมืองเชียงราย ตำบลงิ้ว ตำบลปล้อง ตำบลเชียงเคี่ยน ตำบลครีดอนไชย ตำบลแม่ลอย อำเภอเทิง และตำบลป่าแงะ อำเภอป่าแดด จังหวัดเชียงราย ให้เป็นเขตปฏิรูปที่ดิน

พ.ศ. 2542

มาตราส่วน 1 : 50,000

1 0 1 2 3 4 กิโลเมตร

แผ่นที่ 1/3

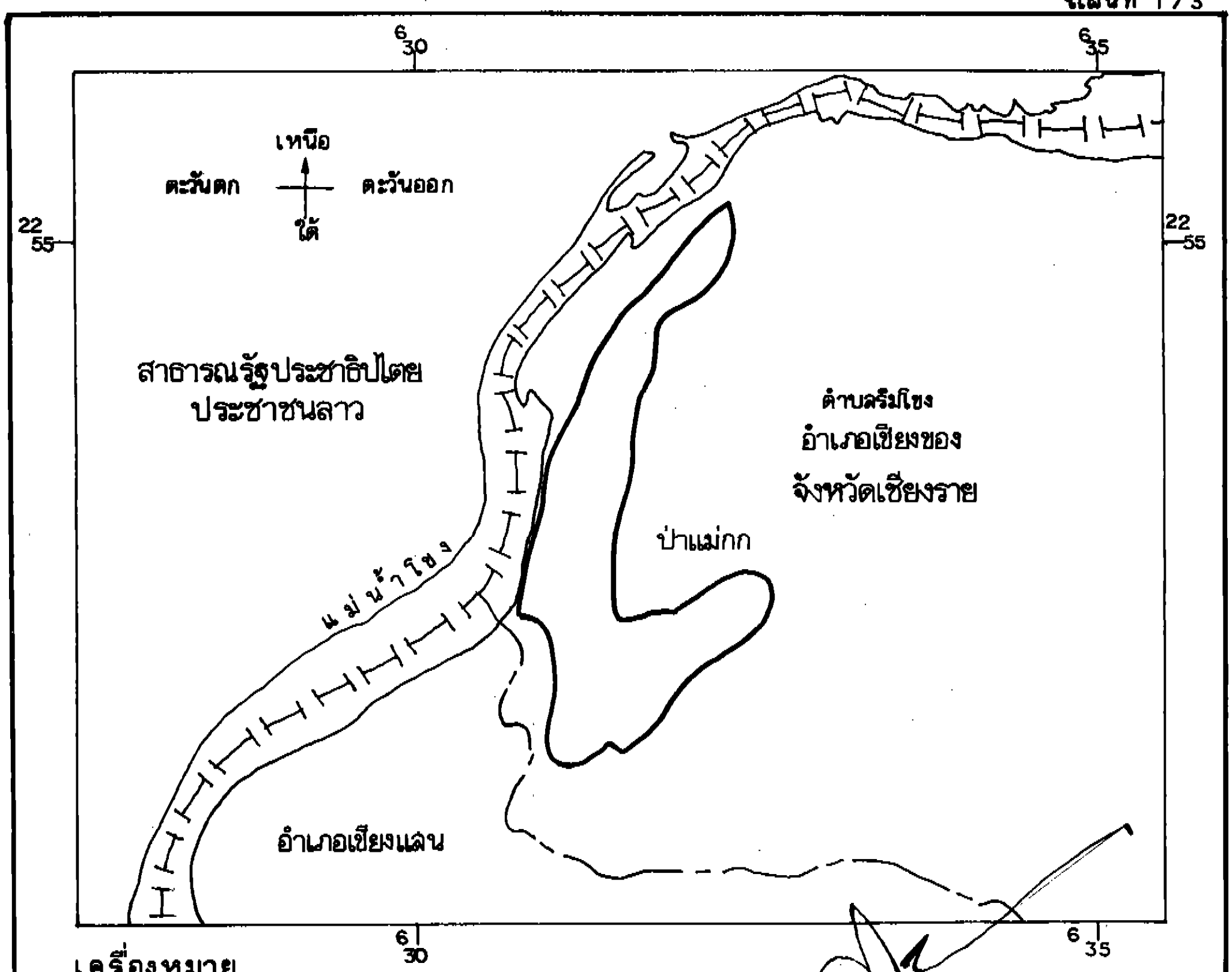

เครื่องหมาย

แนวเขตปฏิรูปที่ดิน

เขตเส้นพรมแดนตามกฎหมาย ระหว่างประเทศไทยกับสาธารณรัฐประชาธิปไตยประชาชนลาว

เขตอำเภอ

แม่น้ำ

(นายธวัชชัย สำโรงวัฒนา)

ผู้อำนวยการกองจัดการปฏิรูปที่ดิน

(นายอุดร ขจรเวหาศน์)

เลขาธิการสำนักงานการปฏิรูปที่ดินเพื่อเกษตรกรรม

แผนที่ท้ายพระราชกฤษฎีกา

กำหนดเขตที่ดิน ในท้องที่ตำบลริมโขง ตำบลครีดอนชัย ตำบลห้วยซ้อ อำเภอเชียงของ ตำบลโยนก อำเภอเชียงแสน ตำบลหนองป่าก่อ ตำบลโชคชัย ตำบลปงน้อย กิ่งอำเภอดอยหลวง อำเภอแม่จัน ตำบลยางฮอม อำเภอขุนตาล ตำบลตาดควัน ตำบลแม่ต๋ำ ตำบลเม็งราย ตำบลแม่เปา ตำบลไม้ยา อำเภอพญาเม็งราย ตำบลห้วยลัก อำเภอเมืองเชียงราย ตำบลงิ้ว ตำบลปล้อง ตำบลเชียงเคี่ยน ตำบลครีดอนไชย ตำบลแม่ลอย อำเภอเทิง และตำบลป่าแงะ อำเภอป่าแดด จังหวัดเชียงราย

ให้เป็นเขตปฏิรูปที่ดิน

พ.ศ. 2542

มาตราส่วน 1 : 100,000

2 0 2 4 6 8 กิโลเมตร

แผ่นที่ 2/3

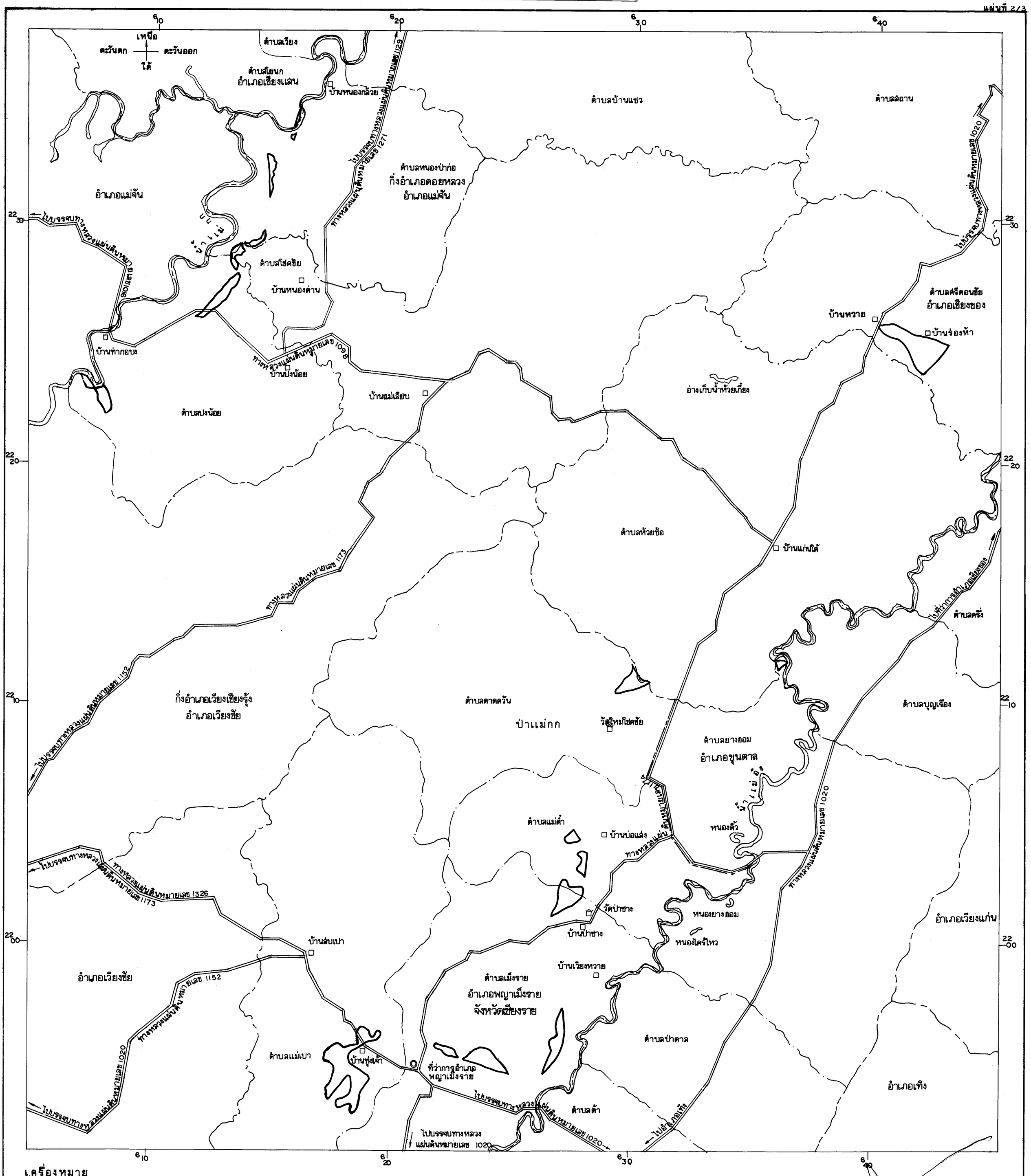

เครื่องหมาย

- แนวเขตปฏิรูปที่ดิน
- เขตอำเภอ เขตกิ่งอำเภอ
- เขตตำบล
- ทางหลวง
- แม่น้ำ
- อ่างเก็บน้ำ หนอง
- ที่ว่าการอำเภอ
- หมู่บ้าน
- วัด

(นายอวัยชัย ลำโรงวัฒนา)

ผู้อำนวยการกองจัดการปฏิรูปที่ดิน

(นายอุดร ขจรเวหาศน์)

เลขาธิการสำนักงานการปฏิรูปที่ดินเพื่อเกษตรกรรม

แผนที่ท้ายพระราชกฤษฎีกา

กำหนดเขตที่ดิน ในท้องที่ตำบลริมโขง ตำบลศรีดอนชัย ตำบลห้วยซ้อ อำเภอเชียงของ ตำบลโยนก อำเภอเชียงแสน ตำบลหนองป่าก่อ ตำบลโชคชัย ตำบลปงน้อย กิ่งอำเภอดอยหลวง อำเภอแม่จัน ตำบลยางฮอม อำเภอขุนตาล ตำบลตาดควัน ตำบลแม่ต๋ำ ตำบลเม็งราย ตำบลแม่เปา ตำบลไม้ยา อำเภอพญาเม็งราย ตำบลห้วยสัก อำเภอเมืองเชียงราย ตำบลงิ้ว ตำบลปล้อง ตำบลเชียงเคี่ยน ตำบลศรีดอนไชย ตำบลแม่ลอย อำเภอเทิง และตำบลป่าแงะ อำเภอป่าแดด จังหวัดเชียงราย

ให้เป็นเขตปฏิรูปที่ดิน

พ.ศ. 2542

มาตราส่วน 1 : 100,000

2 0 2 4 6 8 กิโลเมตร

แผ่นที่ 3/3

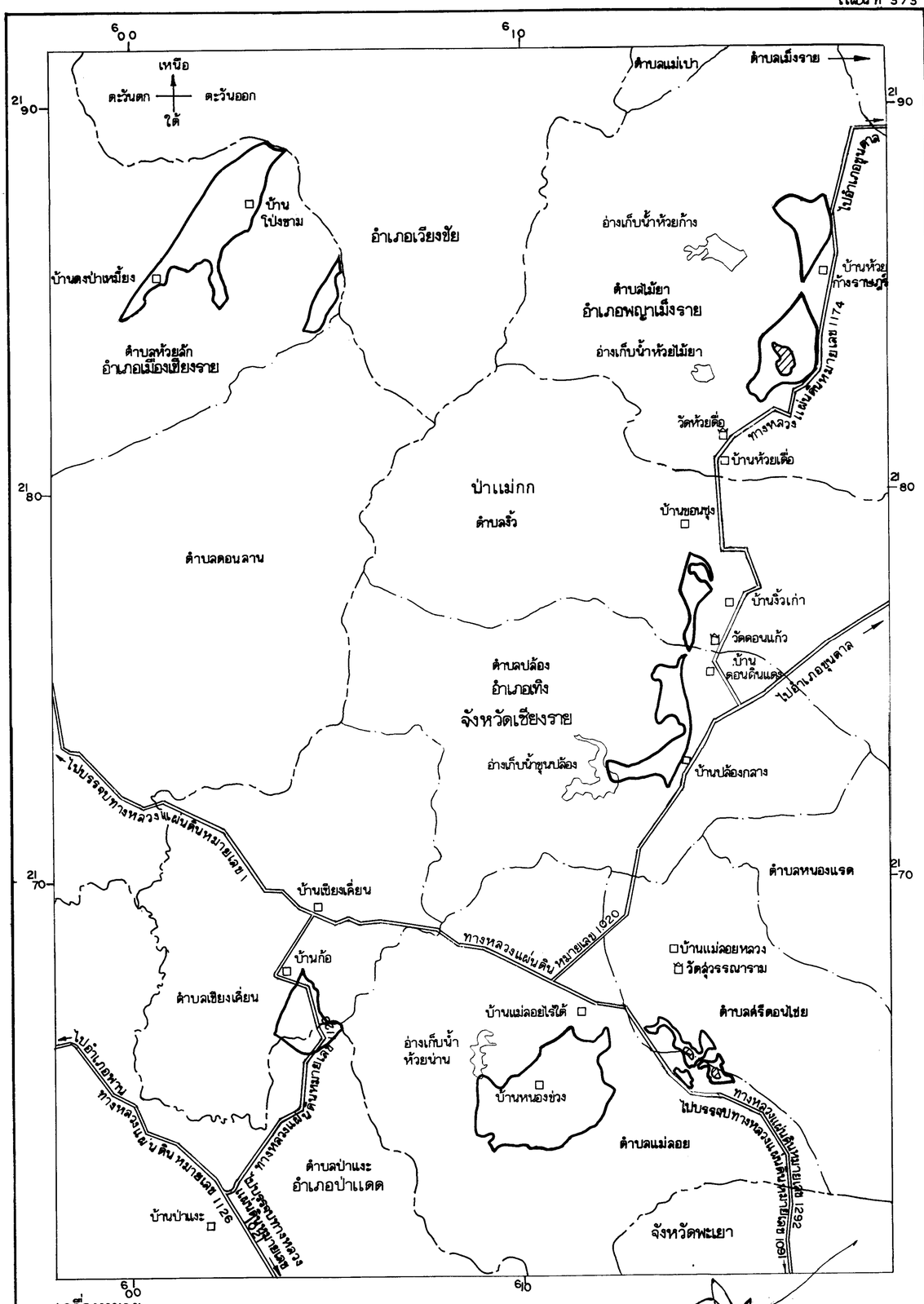

เครื่องหมาย

- แนวเขตปฏิรูปที่ดิน
- บริเวณที่กันออกจากเขตปฏิรูปที่ดิน
- เขตจังหวัด
- เขตอำเภอ
- เขตตำบล
- ทางหลวง
- อ่างเก็บน้ำ
- หมู่บ้าน
- วัด

(นายธวัชชัย ล้ำโรจวัฒนา)

ผู้อำนวยการกองจัดการปฏิรูปที่ดิน

(นายอุดร ชิจรเวหาศน์)

เลขาธิการสำนักงานการปฏิรูปที่ดินเพื่อเกษตรกรรม

หมายเหตุ :- เหตุผลในการประกาศใช้พระราชกฤษฎีกาฉบับนี้ คือ เนื่องจากในท้องที่ตำบลริมโขง ตำบลศรีดอนชัย ตำบลห้วยซ้อ อำเภอเชียงของ ตำบลโยนก อำเภอเชียงแสน ตำบลหนองป่าก่อ ตำบลโชคชัย ตำบลปงน้อย กิ่งอำเภอดอยหลวง อำเภอแม่จัน ตำบลยางฮอม อำเภอขุนตาล ตำบลตาดควัน ตำบลแม่ต๋ำ ตำบลเม็งราย ตำบลแม่เปา ตำบลไม้ยา อำเภอพญาเม็งราย ตำบลห้วยสัก อำเภอเมืองเชียงราย ตำบลงิ้ว ตำบลปล้อง ตำบลเชียงเคี่ยน ตำบลศรีดอนไชย ตำบลแม่ลอย อำเภอเทิง และตำบลป่าแงะ อำเภอป่าแดด จังหวัดเชียงราย มีเกษตรกรผู้ไม่มีที่ดินประกอบเกษตรกรรมเป็นของตนเอง หรือมีที่ดินเล็กน้อยไม่เพียงพอแก่การครองชีพ หรือต้องเช่าที่ดินของผู้อื่นประกอบเกษตรกรรมอยู่เป็นจำนวนมาก สมควรกำหนดเขตที่ดินในท้องที่ดังกล่าวให้เป็นเขตปฏิรูปที่ดิน จึงจำเป็นต้องตราพระราชกฤษฎีกานี้