



## พระราชกฤษฎีกา

กำหนดเขตที่ดิน ในท้องที่ตำบลหนองตะเคียนบอน  
ตำบลโนนหมากเค็ง ตำบลห้วยโจด อำเภอพัฒนานคร  
และตำบลหนองบอน ตำบลท่าเกษม  
อำเภอสระแก้ว จังหวัดปราจีนบุรี  
ให้เป็นเขตปฏิรูปที่ดิน  
พ.ศ. ๒๕๓๖

## ภูมิพลอดุลยเดช ป.ร.

ให้ไว้ ณ วันที่ ๒๕ พฤศจิกายน พ.ศ. ๒๕๓๖  
เป็นปีที่ ๔๘ ในรัชกาลปัจจุบัน

พระบาทสมเด็จพระปรมินทรมหาภูมิพลอดุลยเดช มีพระบรมราชโองการโปรดเกล้าฯ ให้  
ประกาศว่า

โดยที่เป็นการสมควรกำหนดเขตที่ดิน ในท้องที่ตำบลหนองตะเคียนบอน ตำบลโนนหมากเค็ง  
ตำบลห้วยโจด อำเภอพัฒนานคร และตำบลหนองบอน ตำบลท่าเกษม อำเภอสระแก้ว จังหวัดปราจีนบุรี  
ให้เป็นเขตปฏิรูปที่ดิน

อาศัยอำนาจตามความในมาตรา ๑๗๕ ของรัฐธรรมนูญแห่งราชอาณาจักรไทย และมาตรา ๒๕  
วรรคหนึ่ง แห่งพระราชบัญญัติการปฏิรูปที่ดินเพื่อเกษตรกรรม พ.ศ. ๒๕๑๘ จึงทรงพระกรุณาโปรด  
เกล้าฯ ให้ตราพระราชกฤษฎีกาขึ้นไว้ ดังต่อไปนี้

มาตรา ๑ พระราชกฤษฎีกานี้เรียกว่า “พระราชกฤษฎีกากำหนดเขตที่ดิน ในท้องที่ตำบล  
หนองตะเคียนบอน ตำบลโนนหมากเค็ง ตำบลห้วยโจด อำเภอพัฒนานคร และตำบลหนองบอน  
ตำบลท่าเกษม อำเภอสระแก้ว จังหวัดปราจีนบุรี ให้เป็นเขตปฏิรูปที่ดิน พ.ศ. ๒๕๓๖”

มาตรา ๒ พระราชกฤษฎีกานี้ให้ใช้บังคับตั้งแต่วันถัดจากวันประกาศในราชกิจจานุเบกษา เป็นต้นไป

มาตรา ๓ ให้ที่ดินในท้องที่ตำบลหนองตะเคียนบอน ตำบลโนนหมากเค็ง ตำบลห้วยโจด อำเภอวัฒนานคร และตำบลหนองบอน ตำบลท่าเกษม อำเภอสระแก้ว จังหวัดปราจีนบุรี ในเขตป่าสงวนแห่งชาติ ป่าท่ากระบือ บางส่วน ภายในแนวเขตตามแผนที่ท้ายพระราชกฤษฎีกานี้ เป็นเขตปฏิรูปที่ดิน

มาตรา ๔ ให้รัฐมนตรีว่าการกระทรวงการคลัง รัฐมนตรีว่าการกระทรวงเกษตรและสหกรณ์ และรัฐมนตรีว่าการกระทรวงมหาดไทยรักษาการตามพระราชกฤษฎีกานี้

ผู้รับสนองพระบรมราชโองการ

ชวน หลีกภัย

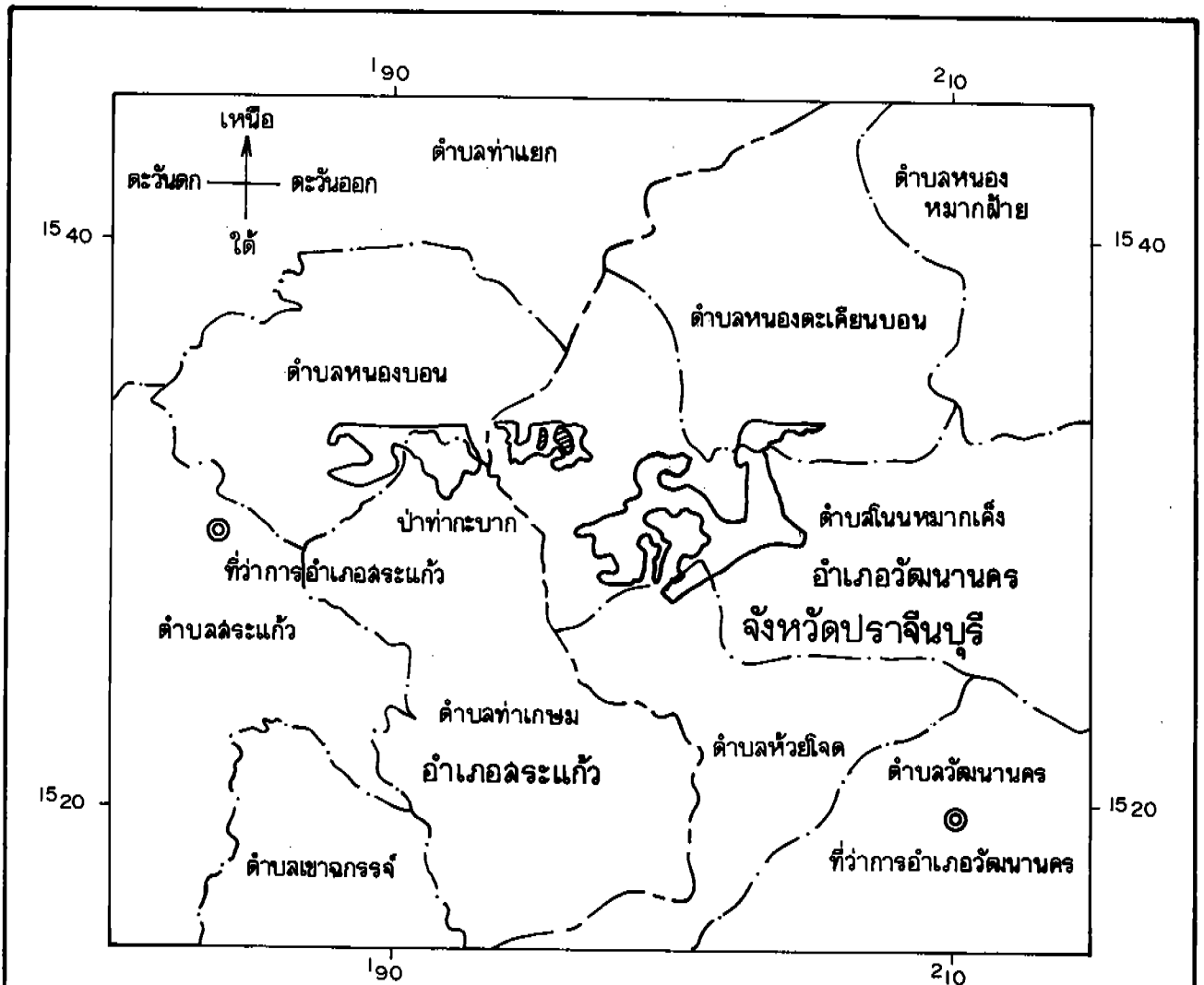
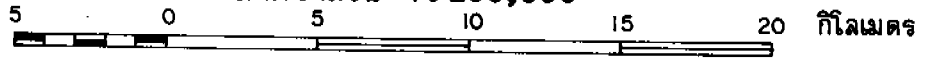
นายกรัฐมนตรี

แผนที่ท้ายพระราชกฤษฎีกา






กำหนดเขตที่ดิน ในท้องที่ตำบลหนองตะเคียนบอน ตำบลโนนหมากเค็ง ตำบลห้วยโจด อำเภอวัฒนานคร และตำบลหนองบอน ตำบลท่าเกษม อำเภอสระแก้ว จังหวัดปราจีนบุรี ให้เป็นเขตปฏิรูปที่ดิน

พ.ศ. 2536

มาตราส่วน 1 : 250,000




เครื่องหมาย

-  แนวเขตปฏิรูปที่ดิน
-  บริเวณที่กันออกจากเขตปฏิรูปที่ดิน
-  เขตอำเภอ
-  เขตตำบล
-  ที่ว่าการอำเภอ

  
( นายสุรพล เพชรล้อม )

ผู้อำนวยการกองจัดการปฏิรูปที่ดิน

  
( นายประเสริฐพันธ์ พิพัฒน์กุล )

เลขที่การดำเนินงานการปฏิรูปที่ดินเพื่อเกษตรกรรม

หมายเหตุ :- เหตุผลในการประกาศใช้พระราชกฤษฎีกาฉบับนี้ คือ เนื่องจากในท้องที่ตำบลหนองตะเกียนบอน ตำบลโนนหมากเก็ง ตำบลห้วยโจด อำเภอพัฒนานคร และตำบลหนองบอน ตำบลท่าเกษม อำเภอสระแก้ว จังหวัดปราจีนบุรี มีเกษตรกรผู้ไม่มีที่ดินประกอบเกษตรกรรมเป็นของตนเอง หรือมีที่ดินเล็กน้อยไม่เพียงพอแก่การครองชีพ หรือต้องเช่าที่ดินของผู้อื่นประกอบเกษตรกรรมอยู่เป็นจำนวนมาก และโดยที่คณะรัฐมนตรีมีมติให้ดำเนินการปฏิรูปที่ดินเพื่อเกษตรกรรมในที่ดินเขตป่าสงวนแห่งชาติ ป่าท่ากระบาก ในส่วนที่มีสภาพเป็นป่าเสื่อมโทรมแล้ว สมควรกำหนดเขตที่ดินในท้องที่ดังกล่าวให้เป็นเขตปฏิรูปที่ดิน จึงจำเป็นต้องตราพระราชกฤษฎีกานี้