



พระราชกฤษฎีกา

กำหนดเขตที่ดิน ในท้องที่ตำบลเขาวิเศษ และตำบลวังมะปราง

อำเภอวังวิเศษ จังหวัดตรัง ให้เป็นเขตปฏิรูปที่ดิน

พ.ศ. ๒๕๓๖

ภูมิพลอดุลยเดช ป.ร.

ให้ไว้ ณ วันที่ ๑๑ มีนาคม พ.ศ. ๒๕๓๖

เป็นปีที่ ๔๘ ในรัชกาลปัจจุบัน

พระบาทสมเด็จพระปรมินทรมหาภูมิพลอดุลยเดช มีพระบรมราชโองการโปรดเกล้าฯ ให้ประกาศว่า

โดยที่เป็นการสมควรกำหนดเขตที่ดิน ในท้องที่ตำบลเขาวิเศษ และตำบลวังมะปราง อำเภอวังวิเศษ จังหวัดตรัง ให้เป็นเขตปฏิรูปที่ดิน

อาศัยอำนาจตามความในมาตรา ๑๗๕ ของรัฐธรรมนูญแห่งราชอาณาจักรไทย และมาตรา ๒๕ แห่งพระราชบัญญัติการปฏิรูปที่ดินเพื่อเกษตรกรรม พ.ศ. ๒๕๑๘ ซึ่งแก้ไขเพิ่มเติมโดยพระราชบัญญัติการปฏิรูปที่ดินเพื่อเกษตรกรรม (ฉบับที่ ๓) พ.ศ. ๒๕๓๒ จึงทรงพระกรุณาโปรดเกล้าฯ ให้ตราพระราชกฤษฎีกาขึ้นไว้ ดังต่อไปนี้

มาตรา ๑ พระราชกฤษฎีกานี้เรียกว่า “พระราชกฤษฎีกากำหนดเขตที่ดินในท้องที่ตำบลเขาวิเศษ และตำบลวังมะปราง อำเภอวังวิเศษ จังหวัดตรัง ให้เป็นเขตปฏิรูปที่ดิน พ.ศ. ๒๕๓๖”

มาตรา ๒ พระราชกฤษฎีกานี้ให้ใช้บังคับตั้งแต่วันถัดจากวันประกาศในราชกิจจานุเบกษา เป็นต้นไป

มาตรา ๓ ให้ที่ดินในท้องที่ตำบลเขาวิเศษ และตำบลวังมะปราง อำเภอวังวิเศษ จังหวัดตรัง
ภายในแนวเขตตามแผนที่ท้ายพระราชกฤษฎีกานี้เป็นเขตปฏิรูปที่ดิน

มาตรา ๔ ให้รัฐมนตรีว่าการกระทรวงการคลัง รัฐมนตรีว่าการกระทรวงเกษตรและสหกรณ์
และรัฐมนตรีว่าการกระทรวงมหาดไทยรักษาการตามพระราชกฤษฎีกานี้

ผู้รับสนองพระบรมราชโองการ

ชวน หลีกภัย

นายกรัฐมนตรี

แผนที่ท้ายพระราชกฤษฎีกา

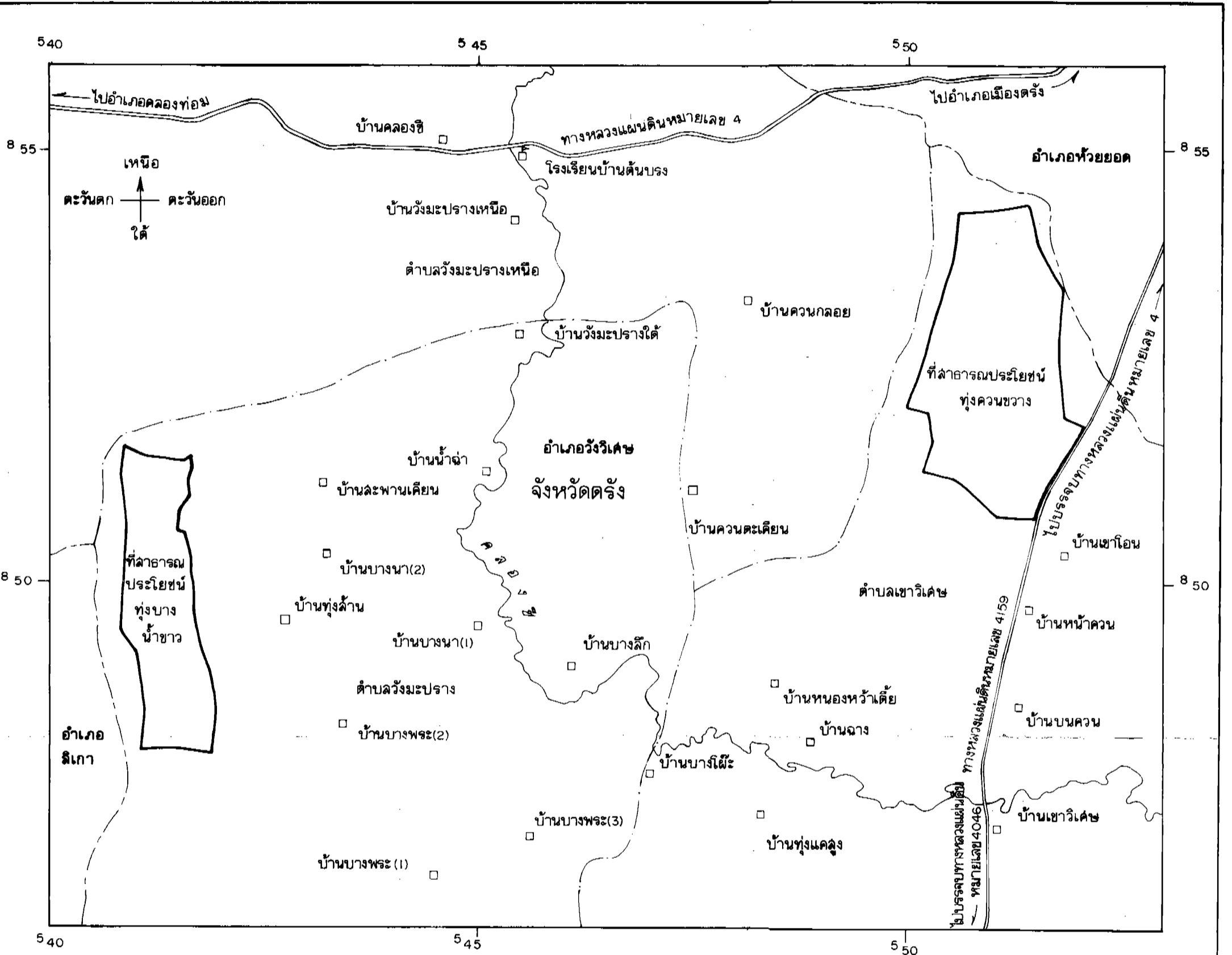
กำหนดเขตที่ดิน ในท้องที่ตำบลเขาวีเคษ และตำบลวังมะปราง อำเภอวังวิเศษ จังหวัดตรัง

ให้เป็นเขตปฏิรูปที่ดิน


พ.ศ. 2536


มาตราส่วน 1:50,000

0 1 2 3 4 กิโลเมตร



เครื่องหมาย

-  แนวเขตปฏิรูปที่ดิน
-  เขตอำเภอ
-  เขตตำบล
-  ทางหลวง
-  หมู่บ้าน
-  โรงเรียน
-  คลอง


(นาย สุรพล เพชรล้อม)

ผู้อำนวยการกองจัดการปฏิรูปที่ดิน


(นาย ประเสริฐพันธุ์ พิพัฒน์กุล)

เลขาธิการสำนักงานการปฏิรูปที่ดินเพื่อเกษตรกรรม

หมายเหตุ :- เหตุผลในการประกาศใช้พระราชกฤษฎีกาฉบับนี้ คือ เนื่องจากในท้องที่ตำบลเขาวิเศษ และตำบลวังมะปราง อำเภอวังวิเศษ จังหวัดตรัง มีเกษตรกรซึ่งไม่มีที่ดินประกอบเกษตรกรรมเป็นของตนเอง หรือมีที่ดินเล็กน้อยไม่เพียงพอแก่การครองชีพ หรือต้องเช่าที่ดินของผู้อื่นประกอบเกษตรกรรมอยู่เป็นจำนวนมาก และโดยที่ที่ดินสาธารณประโยชน์ทุ่งควนขวาง ในท้องที่ตำบลเขาวิเศษ อำเภอวังวิเศษ จังหวัดตรัง เนื้อที่ประมาณ ๒,๓๐๐ ไร่ ซึ่งทางราชการได้ขึ้นทะเบียนที่ดินสาธารณประโยชน์ เมื่อวันที่ ๓๐ ตุลาคม พ.ศ. ๒๕๒๑ สำหรับพลเมืองใช้เป็นที่เลี้ยงสัตว์ และที่ดินสาธารณประโยชน์ทุ่งบางน้ำขาว ในท้องที่ตำบลวังมะปราง อำเภอวังวิเศษ จังหวัดตรัง ซึ่งทางราชการได้ขึ้นทะเบียนที่ดินสาธารณประโยชน์เมื่อวันที่ ๓๐ ตุลาคม พ.ศ. ๒๕๒๑ สำหรับพลเมืองใช้เป็นที่เลี้ยงสัตว์ และได้ออกหนังสือสำคัญสำหรับที่หลวง เลขที่ ๕๕๕๕๑ ลงวันที่ ๑๑ มกราคม พ.ศ. ๒๕๓๔ เนื้อที่ประมาณ ๑,๗๓๓ ไร่ ๕๐ ๘/๑๐ ตารางวา ปัจจุบันปรากฏว่าได้เปลี่ยนสภาพจากการเป็นที่ดินสำหรับพลเมืองใช้ประโยชน์ร่วมกันแล้ว สมควรนำที่ดินสาธารณประโยชน์ทั้งสองแปลงมาดำเนินการปฏิรูปที่ดินเพื่อจัดให้แก่เกษตรกรดังกล่าว จึงจำเป็นต้องตราพระราชกฤษฎีกานี้