

ประกาศสำนักงานการปฏิรูปที่ดินจังหวัดขอนแก่น
เรื่อง ผลการคัดเลือกและจัดที่ดินให้แก่เกษตรกรเข้าทำประโยชน์ในเขตปฏิรูปที่ดินจังหวัดขอนแก่น

ด้วย น.ส.วันเพ็ญ ป้อมภูเขียว อายุ ๔๕ ปี ที่อยู่บ้านเลขที่ ๘๖/๑ หมู่ที่ ๖ ตำบลหนองแดง อำเภอสีชมพู จังหวัดขอนแก่น ได้ยื่นคำขอรับการคัดเลือกและจัดที่ดินจากการปฏิรูปที่ดินเพื่อเกษตรกรรมต่อสำนักงานการปฏิรูปที่ดินจังหวัดขอนแก่น ที่ดินแปลงเลขที่ ๒๒ กลุ่ม/ระวาง ๕๔๔๒||๙๒๕๐ เนื้อที่ประมาณ ๖-๒-๓๐ ไร่ แทนที่นางหนู ป้อมภูเขียว ซึ่งเป็น มารดา ของผู้ยื่นคำขอ ที่ดินตั้งอยู่ในเขตหมู่ที่ ๖ ตำบลหนองแดง อำเภอสีชมพู จังหวัดขอนแก่น และสำนักงานการปฏิรูปที่ดินเพื่อเกษตรกรรม โดยสำนักงานการปฏิรูปที่ดินจังหวัดขอนแก่น ได้ตรวจสอบแล้วปรากฏว่าผู้ยื่นคำขอรับการคัดเลือกและจัดที่ดินรายดังกล่าวข้างต้น มีคุณสมบัติเป็นเกษตรกรตามพระราชบัญญัติการปฏิรูปที่ดินเพื่อเกษตรกรรม พ.ศ. ๒๕๑๘ และที่แก้ไขเพิ่มเติม ประกอบระเบียบคณะกรรมการปฏิรูปที่ดินเพื่อเกษตรกรรมว่าด้วยหลักเกณฑ์วิธีการและเงื่อนไขในการคัดเลือกและจัดที่ดินให้แก่เกษตรกรการโอนหรือตกทอดทางมรดกสิทธิการเช่า หรือเช่าซื้อ และการจัดการทรัพย์สินและหนี้สินของเกษตรกรผู้ได้รับที่ดิน พ.ศ. ๒๕๖๔ และคำสั่งสำนักงานการปฏิรูปที่ดินเพื่อเกษตรกรรม ที่ ๔๐๓/๒๕๖๔ สั่ง ณ วันที่ ๑๖ กรกฎาคม ๒๕๖๔ เรื่อง มอบหมายหน้าที่และอำนาจในการคัดเลือกและจัดที่ดินให้แก่เกษตรกรในเขตปฏิรูปที่ดินและปฏิรูปที่ดินจังหวัด ผู้ซึ่งเลขาธิการมอบหมายดำเนินการคัดเลือกและจัดที่ดินแก่เกษตรกร ได้ลงนามในคำสั่งอนุญาต เมื่อวันที่ ๒๐ เมษายน ๒๕๖๙ แล้ว

สำนักงานการปฏิรูปที่ดินจังหวัดขอนแก่น จึงประกาศรายชื่อเกษตรกรที่ได้รับการคัดเลือกฯ ให้ทราบโดยทั่วกัน รายละเอียดรายชื่อและแผนผังแปลงที่ดินที่แสดงขอบเขตการถือครองที่ดินแนบท้ายประกาศนี้ หากบุคคลใดประสงค์จะอุทธรณ์หรือโต้แย้งคำสั่ง ให้ยื่นคำร้องอุทธรณ์หรือโต้แย้งคำสั่งทางปกครองนี้พร้อมพยานหลักฐานได้ ณ สำนักงานการปฏิรูปที่ดินจังหวัดขอนแก่น ถนนประชาสโมสร ตำบลในเมือง อำเภอเมืองขอนแก่น จังหวัดขอนแก่น ในวันเวลาราชการภายใน ๓๐ วัน นับจากวันประกาศเป็นต้นไป

จึงประกาศมาเพื่อทราบโดยทั่วกัน

ประกาศ ณ วันที่ ๒๔ เมษายน ๒๕๖๙

(นางสุภาวดี ระโยธิ)
ปฏิรูปที่ดินจังหวัดขอนแก่น

แผนที่แปลงที่ดิน

ระวาง 5442119250 / แปลงเลขที่ 22 หมู่ที่ 6 ตำบล ทนองแดง

อำเภอ สีชมพู จังหวัด ขอนแก่น

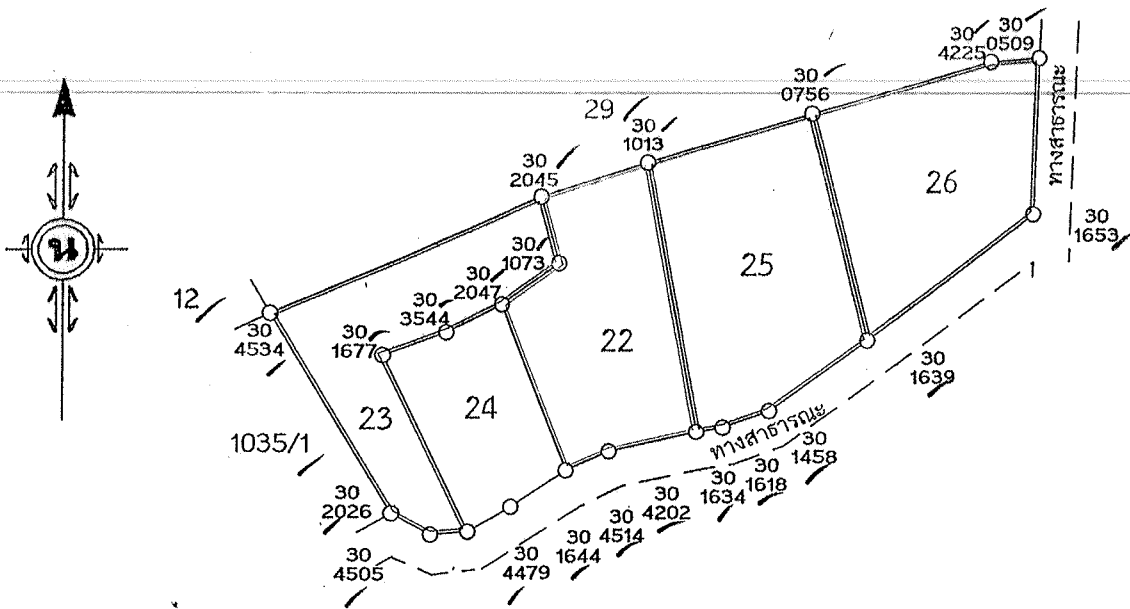
เนื้อที่ประมาณ ๒ ไร่ ๒ งาน ๓๐ ตารางวา

ผู้สำรวจรังวัด เสนีย์ นามราช ตำแหน่ง ช่างสำรวจ รังวัดวันที่ 18 มี.ค. 2565

มาตราส่วนในระวาง ส.ป.ก. ๑ : ๔,๐๐๐

มาตราส่วน ๑ : ๔,๐๐๐

รูปแผนที่



ลงชื่อผู้สำรวจรังวัด

นายเสนีย์ นามราช

ลงชื่อผู้จำลอง

นายเสนีย์ นามราช


นายช่างสำรวจ

ลงชื่อผู้ตรวจ

(นายเสนีย์ พวงข้อ)

วัน / เดือน / ปี

18 เม.ย. 65



ประกาศสำนักงานการปฏิรูปที่ดินจังหวัดขอนแก่น
เรื่อง ผลการคัดเลือกและจัดที่ดินให้เกษตรกรเข้าทำประโยชน์ในเขตปฏิรูปที่ดินจังหวัดขอนแก่น

ด้วย นายจัดพล เขตนอก อายุ ๓๓ ปี ที่อยู่บ้านเลขที่ ๙๑ หมู่ที่ ๗ ตำบลโนนทอง อำเภอเวียงใหญ่ จังหวัดขอนแก่น ได้ยื่นคำขอรับการคัดเลือกและจัดที่ดินจากการปฏิรูปที่ดินเพื่อเกษตรกรรมต่อสำนักงานการปฏิรูปที่ดินจังหวัดขอนแก่น ที่ดินแปลงเลขที่ ๒ กลุ่ม/ระวาง ๓๕๕๒ เนื้อที่ประมาณ ๑๖-๒-๐๑ ไร่ แทนที่นางสมหมาย ปฏิฐานัง ซึ่งเป็น ยาย ของผู้ยื่นคำขอ ที่ดินตั้งอยู่ในเขตหมู่ที่ ๙ ตำบลโนนทอง อำเภอเวียงใหญ่ จังหวัดขอนแก่น และสำนักงานการปฏิรูปที่ดินเพื่อเกษตรกรรม โดยสำนักงานการปฏิรูปที่ดินจังหวัดขอนแก่น ได้ตรวจสอบแล้วปรากฏว่าผู้ยื่นคำขอรับการคัดเลือกและจัดที่ดินรายดังกล่าวข้างต้น มีคุณสมบัติเป็นเกษตรกรตามพระราชบัญญัติการปฏิรูปที่ดินเพื่อเกษตรกรรม พ.ศ. ๒๕๑๘ และที่แก้ไขเพิ่มเติม ประกอบระเบียบคณะกรรมการปฏิรูปที่ดินเพื่อเกษตรกรรมว่าด้วยหลักเกณฑ์วิธีการและเงื่อนไขในการคัดเลือกและจัดที่ดินให้แก่เกษตรกรการโอนหรือตกทอดทางมรดกสิทธิการเช่า หรือเช่าซื้อ และการจัดการทรัพย์สินและหนี้สินของเกษตรกรผู้ได้รับที่ดิน พ.ศ. ๒๕๖๔ และคำสั่งสำนักงานการปฏิรูปที่ดินเพื่อเกษตรกรรม ที่ ๔๐๓/๒๕๖๔ สั่ง ณ วันที่ ๑๖ กรกฎาคม ๒๕๖๔ เรื่อง มอบหมายหน้าที่และอำนาจในการคัดเลือกและจัดที่ดินให้แก่เกษตรกรในเขตปฏิรูปที่ดินและปฏิรูปที่ดินจังหวัด ผู้ซึ่งเลขาธิการมอบหมายดำเนินการคัดเลือกและจัดที่ดินแก่เกษตรกร ได้ลงนามในคำสั่งอนุญาต เมื่อวันที่ ๒๐ เมษายน ๒๕๖๔ แล้ว

สำนักงานการปฏิรูปที่ดินจังหวัดขอนแก่น จึงประกาศรายชื่อเกษตรกรที่ได้รับการคัดเลือกฯ ให้ทราบโดยทั่วกัน รายละเอียดรายชื่อและแผนผังแปลงที่ดินที่แสดงขอบเขตการถือครองที่ดินแนบท้ายประกาศนี้ หากบุคคลใดประสงค์จะอุทธรณ์หรือโต้แย้งคำสั่ง ให้ยื่นคำร้องอุทธรณ์หรือโต้แย้งคำสั่งทางปกครองนี้พร้อมพยานหลักฐานได้ ณ สำนักงานการปฏิรูปที่ดินจังหวัดขอนแก่น ถนนประชาสโมสร ตำบลในเมือง อำเภอเมืองขอนแก่น จังหวัดขอนแก่น ในวันเวลาราชการภายใน ๓๐ วัน นับจากวันประกาศเป็นต้นไป
จึงประกาศมาเพื่อทราบโดยทั่วกัน

ประกาศ ณ วันที่ ๒๔ เมษายน ๒๕๖๔

(นางสุภาวดี ระโยธี)
ปฏิรูปที่ดินจังหวัดขอนแก่น



ต.ป.ท./ตร. & ก.

คำนำหนังสือที่ดิน

สารบัญญัติระเบียบที่ดินในเขตปฏิรูปที่ดิน

ระวาง/กลุ่มที่ ๕๕๕๒

เลขที่.....

แปลงเลขที่ ๕

เล่ม.....หน้า.....

แผนที่แปลงที่ดินเพื่อประกอบเกษตรกรรม อำเภอ.....

จังหวัด.....

ฉบับนี้ออกให้แก่..... อายุ..... ปี

ฉบับที่..... หมู่ที่..... ต.รอก/ชอ..... ถนน.....

ตำบล..... อำเภอ..... จังหวัด.....

เพื่ออนุญาตให้เข้าทำประโยชน์ในที่ดิน..... ในเขตปฏิรูปที่ดิน

แปลงเลขที่..... กลุ่มที่..... ตามหนังสือถึง..... เลขที่.....

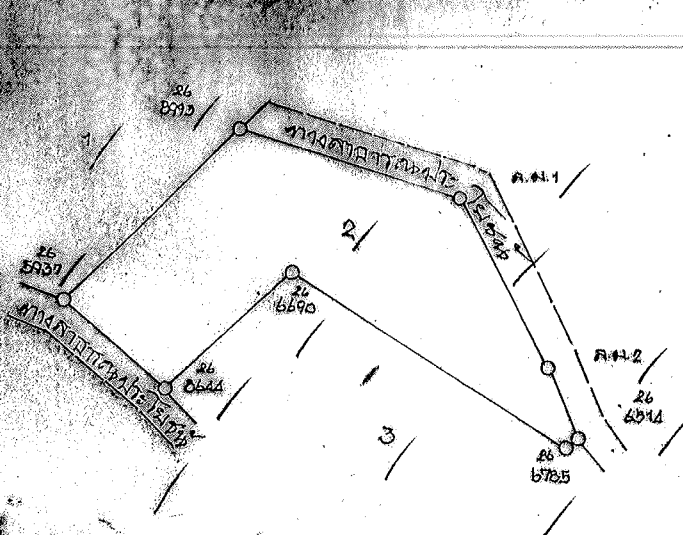
ในจำนวนเนื้อที่ประมาณ ๒๒ ไร่ ๒ งาน ๐๖ ตารางวา

มาตราส่วนในระวาง ต.ป.ท. ๑ : ๕๐๐

มาตราส่วน ๑ : ๕๐๐



รูปแผนที่




ชื่อผู้จัดการ สวรรค์รังสิต

ผู้จำลอง.....

คิดแทน

ผู้ตรวจ.....



ประกาศสำนักงานการปฏิรูปที่ดินจังหวัดขอนแก่น
เรื่อง ผลการคัดเลือกและจัดที่ดินให้แก่เกษตรกรเข้าทำประโยชน์ในเขตปฏิรูปที่ดินจังหวัดขอนแก่น

ด้วย นางเพียงใจ อัจหาญ อายุ ๒๑ ปี ที่อยู่บ้านเลขที่ ๙๒ หมู่ที่ ๑๐ ตำบลหนองแปน อำเภอ
มัญจาคีรี จังหวัดขอนแก่น ได้ยื่นคำขอรับการคัดเลือกและจัดที่ดินจากการปฏิรูปที่ดินเพื่อเกษตรกรรมต่อ
สำนักงานการปฏิรูปที่ดินจังหวัดขอนแก่น ที่ดินแปลงเลขที่ ๑๙๓ กลุ่ม/ระวาง ๕๕๔๑/๕๖๙๒ เนื้อที่ประมาณ
๔-๓-๑๗ ไร่ แทนที่นายทวีป อัจหาญ ซึ่งเป็น สามี ของผู้ยื่นคำขอ ที่ดินตั้งอยู่ในเขตหมู่ที่ ๑ ตำบลหนองแปน
อำเภอมัญจาคีรี จังหวัดขอนแก่น และสำนักงานการปฏิรูปที่ดินเพื่อเกษตรกรรม โดยสำนักงานการปฏิรูปที่ดิน
จังหวัดขอนแก่น ได้ตรวจสอบแล้วปรากฏว่าผู้ยื่นคำขอรับการคัดเลือกและจัดที่ดินรายดังกล่าวข้างต้น มี
คุณสมบัติเป็นเกษตรกรตามพระราชบัญญัติการปฏิรูปที่ดินเพื่อเกษตรกรรม พ.ศ. ๒๕๑๘ และที่แก้ไขเพิ่มเติม
ประกอบระเบียบคณะกรรมการปฏิรูปที่ดินเพื่อเกษตรกรรมว่าด้วยหลักเกณฑ์วิธีการและเงื่อนไขในการคัดเลือก
และจัดที่ดินให้แก่เกษตรกรการโอนหรือตกทอดทางมรดกสิทธิการเช่า หรือเช่าซื้อ และการจัดการทรัพย์สิน
และหนี้สินของเกษตรกรผู้ได้รับที่ดิน พ.ศ. ๒๕๖๔ และคำสั่งสำนักงานการปฏิรูปที่ดินเพื่อเกษตรกรรม
ที่ ๔๐๓/๒๕๖๔ สั่ง ณ วันที่ ๑๖ กรกฎาคม ๒๕๖๔ เรื่อง มอบหมายหน้าที่และอำนาจในการคัดเลือกและจัด
ที่ดินให้แก่เกษตรกรในเขตปฏิรูปที่ดินและปฏิรูปที่ดินจังหวัด ผู้ซึ่งเลขาธิการมอบหมายดำเนินการคัดเลือกและ
จัดที่ดินแก่เกษตรกร ได้ลงนามในคำสั่งอนุญาต เมื่อวันที่ ๒๐ เมษายน ๒๕๖๕ แล้ว

สำนักงานการปฏิรูปที่ดินจังหวัดขอนแก่น จึงประกาศรายชื่อเกษตรกรที่ได้รับการคัดเลือก
ให้ทราบโดยทั่วกัน รายละเอียดรายชื่อและแผนผังแปลงที่ดินที่แสดงขอบเขตการถือครองที่ดินแนบท้าย
ประกาศนี้ หากบุคคลใดประสงค์จะอุทธรณ์หรือโต้แย้งคำสั่ง ให้ยื่นคำร้องอุทธรณ์หรือโต้แย้งคำสั่งทางปกครอง
นี้พร้อมพยานหลักฐานได้ ณ สำนักงานการปฏิรูปที่ดินจังหวัดขอนแก่น ถนนประชาสโมสร ตำบล
ในเมือง อำเภอเมืองขอนแก่น จังหวัดขอนแก่น ในวันเวลาราชการภายใน ๓๐ วัน นับจากวันประกาศเป็นต้นไป
จึงประกาศมาเพื่อทราบโดยทั่วกัน

ประกาศ ณ วันที่ ๒๔ เมษายน ๒๕๖๕

(นางสุภาวดี ระโยธิ)
ปฏิรูปที่ดินจังหวัดขอนแก่น



ตำแหน่งที่ดิน
 5541III4692
 193

ส.ป.ก./ส.ร.๕ ก
 สารบัญญัติที่ดิน ในเขตปฏิรูปที่ดิน

เลขที่.....

เลขที่.....หน้า.....

แผนที่แปลงที่ดินเพื่อประกอบเกษตรกรรม อำเภอ.....

จังหวัด.....

ฉบับนี้ออกให้แก่.....อายุ.....ปี

อยู่บ้านเลขที่.....หมู่.....ตรอก/ซอย.....ถนน.....

ตำบล.....อำเภอ.....จังหวัด.....

เพื่ออนุญาตให้เข้าทำประโยชน์ในที่ดิน.....ในเขตปฏิรูปที่ดิน

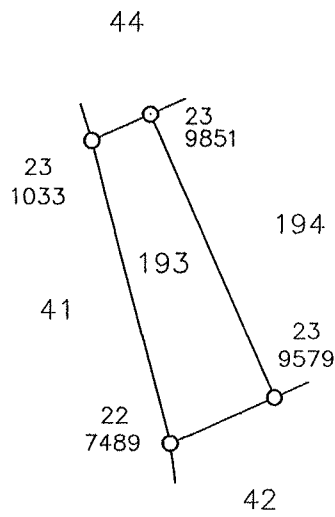

แปลงเลขที่.....กลุ่มที่.....ตามหนังสือสำคัญ.....เลขที่.....

ในจำนวนเนื้อที่ประมาณ.....ไร่.....งาน.....ตารางวา


มาตราส่วนในระวาง ส.ป.ก. ๑ : ๔,๐๐๐

มาตราส่วน ๑ : ๔,๐๐๐

รูปแผนที่



ชื่อผู้ทำการรังวัด..... นายวันชาติ สอดแนม..... ผู้จำลอง..... นายขวัญชัย เพาะปลูก.....
 ตำแหน่ง..... นายช่างสำรวจ..... ผู้ตรวจ..... นายสำเร็จ เสือภัทรานันท์
 นายช่างสำรวจชำนาญงาน



ประกาศสำนักงานการปฏิรูปที่ดินจังหวัดขอนแก่น
เรื่อง ผลการคัดเลือกและจัดที่ดินให้แก่เกษตรกรเข้าทำประโยชน์ในเขตปฏิรูปที่ดินจังหวัดขอนแก่น

ด้วย น.ส.บุญโฮม หมั่นอกัย อายุ ๔๓ ปี ที่อยู่บ้านเลขที่ ๖๑ หมู่ที่ ๔ ตำบลขามป้อม อำเภอพระยืน จังหวัดขอนแก่น ได้ยื่นคำขอรับการคัดเลือกและจัดที่ดินจากการปฏิรูปที่ดินเพื่อเกษตรกรรมต่อสำนักงานการปฏิรูปที่ดินจังหวัดขอนแก่น ที่ดินแปลงเลขที่ ๓๖ กลุ่ม/ระวาง ๕๕๔๑/๓๘๐๒ เนื้อที่ประมาณ ๕-๑-๓๓ ไร่ แทนที่ นายคำสิงห์ โมคำ ซึ่งเป็น สามี ของผู้ยื่นคำขอ ที่ดินตั้งอยู่ในเขตหมู่ที่ ๑๐ ตำบลโพนเพ็ก อำเภอมีนบุรี จังหวัดขอนแก่น และสำนักงานการปฏิรูปที่ดินเพื่อเกษตรกรรม โดยสำนักงานการปฏิรูปที่ดินจังหวัดขอนแก่น ได้ตรวจสอบแล้วปรากฏว่าผู้ยื่นคำขอรับการคัดเลือกและจัดที่ดินรายดังกล่าวข้างต้น มีคุณสมบัติเป็นเกษตรกร ตามพระราชบัญญัติการปฏิรูปที่ดินเพื่อเกษตรกรรม พ.ศ. ๒๕๑๘ และที่แก้ไขเพิ่มเติม ประกอบระเบียบคณะกรรมการปฏิรูปที่ดินเพื่อเกษตรกรรมว่าด้วยหลักเกณฑ์วิธีการและเงื่อนไขในการคัดเลือกและจัดที่ดิน ให้แก่เกษตรกรการโอนหรือตกทอดทางมรดกสิทธิการเช่า หรือเช่าซื้อ และการจัดการทรัพย์สินและหนี้สินของเกษตรกรผู้ได้รับที่ดิน พ.ศ. ๒๕๖๔ และคำสั่งสำนักงานการปฏิรูปที่ดินเพื่อเกษตรกรรม ที่ ๔๐๓/๒๕๖๔ สั่ง ณ วันที่ ๑๖ กรกฎาคม ๒๕๖๔ เรื่อง มอบหมายหน้าที่และอำนาจในการคัดเลือกและจัดที่ดินให้แก่เกษตรกรในเขตปฏิรูปที่ดินและปฏิรูปที่ดินจังหวัด ผู้ซึ่งเลขาธิการมอบหมายดำเนินการคัดเลือกและจัดที่ดินแก่เกษตรกร ได้ลงนามในคำสั่งอนุญาต เมื่อวันที่ ๒๐ เมษายน ๒๕๖๙ แล้ว

สำนักงานการปฏิรูปที่ดินจังหวัดขอนแก่น จึงประกาศรายชื่อเกษตรกรที่ได้รับการคัดเลือกฯ ให้ทราบโดยทั่วกัน รายละเอียดรายชื่อและแผนผังแปลงที่ดินที่แสดงขอบเขตการถือครองที่ดินแนบท้ายประกาศนี้ หากบุคคลใดประสงค์จะอุทธรณ์หรือโต้แย้งคำสั่ง ให้ยื่นคำร้องอุทธรณ์หรือโต้แย้งคำสั่งทางปกครองนี้พร้อมพยานหลักฐานได้ ณ สำนักงานการปฏิรูปที่ดินจังหวัดขอนแก่น ถนนประชาสโมสร ตำบลในเมือง อำเภอเมืองขอนแก่น จังหวัดขอนแก่น ในวันเวลาราชการภายใน ๓๐ วัน นับจากวันประกาศเป็นต้นไป
จึงประกาศมาเพื่อทราบโดยทั่วกัน

ประกาศ ณ วันที่ ๒๔ เมษายน ๒๕๖๙

(นางสุภาวดี ระโยธิ)
ปฏิรูปที่ดินจังหวัดขอนแก่น



ส.ป.ก./ส.ร.๕ ก

ตำแหน่งที่ดิน
ระวาง/กลุ่ม 55411V3802
แปลงเลขที่ 36

สารบัญญัติที่ดินในเขตปฏิรูปที่ดิน
เลขที่.....
เลขที่.....หน้า.....
อำเภอ.....
จังหวัด.....

แผนที่แปลงที่ดินเพื่อประกอบเกษตรกรรม

ฉบับนี้ออกให้แก่.....อายุ.....ปี

อยู่บ้านเลขที่.....หมู่.....ตรอก/ซอย.....ถนน.....

ตำบล.....อำเภอ.....จังหวัด.....

เพื่ออนุญาตให้เข้าทำประโยชน์ในที่ดิน.....ในเขตปฏิรูปที่ดิน

แปลงเลขที่.....กลุ่มที่.....ตามหนังสือสำคัญ.....เลขที่.....

ในจำนวนเนื้อที่ประมาณ.....ไร่.....งาน.....ตารางวา

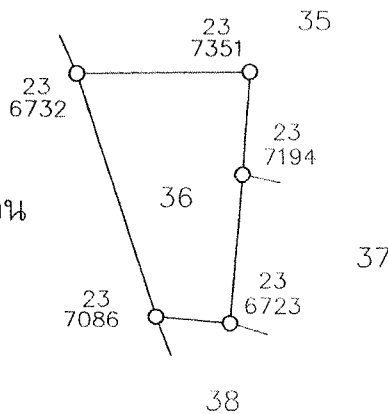
มาตราส่วนในระวาง ส.ป.ก. ๑ : ๔,๐๐๐

มาตราส่วน ๑ : ๔,๐๐๐




รูปแผนที่

อ่างเก็บน้ำบ้านคำบอน



ชื่อผู้ทำการรังวัด..... นายสุวิวัฒน์ นาสิ่งห์..... ผู้จำลอง..... นายชวัลชัย เพาะปลูก.....
ตำแหน่ง..... นายช่างสำรวจ..... ผู้ตรวจ..... นายสุราษฎร์ เลิศภัทรานันท์
นายช่างสำรวจชำนาญงาน



ประกาศสำนักงานการปฏิรูปที่ดินจังหวัดขอนแก่น
เรื่อง ผลการคัดเลือกและจัดที่ดินให้แก่เกษตรกรเข้าทำประโยชน์ในเขตปฏิรูปที่ดินจังหวัดขอนแก่น

ด้วย น.ส.วรินทร์ทิพย์ สุวรรณหาร อายุ ๔๕ ปี ที่อยู่บ้านเลขที่ ๓๔ หมู่ที่ ๕ ตำบลปามะนาว อำเภอบ้านฝาง จังหวัดขอนแก่น ได้ยื่นคำขอรับการคัดเลือกและจัดที่ดินจากการปฏิรูปที่ดินเพื่อเกษตรกรรมต่อสำนักงานการปฏิรูปที่ดินจังหวัดขอนแก่น ที่ดินแปลงเลขที่ ๖ กลุ่ม/ระวาง ๕๕๔๑V๓๖๐๖ เนื้อที่ประมาณ ๑๖-๑-๖๙ ไร่ แทนที่นางคำผัด สุวรรณหาร ซึ่งเป็น มารดา ของผู้ยื่นคำขอ ที่ดินตั้งอยู่ในเขตหมู่ที่ ๗ ตำบลพระยืน อำเภอพระยืน จังหวัดขอนแก่น และสำนักงานการปฏิรูปที่ดินเพื่อเกษตรกรรม โดยสำนักงานการปฏิรูปที่ดินจังหวัดขอนแก่น ได้ตรวจสอบแล้วปรากฏว่าผู้ยื่นคำขอรับการคัดเลือกและจัดที่ดินรายดังกล่าวข้างต้น มีคุณสมบัติเป็นเกษตรกรตามพระราชบัญญัติการปฏิรูปที่ดินเพื่อเกษตรกรรม พ.ศ. ๒๕๑๘ และที่แก้ไขเพิ่มเติม ประกอบระเบียบคณะกรรมการปฏิรูปที่ดินเพื่อเกษตรกรรมว่าด้วยหลักเกณฑ์วิธีการและเงื่อนไขในการคัดเลือกและจัดที่ดินให้แก่เกษตรกรการโอนหรือตกทอดทางมรดกสิทธิการเช่า หรือเช่าซื้อ และการจัดการทรัพย์สินและหนี้สินของเกษตรกรผู้ได้รับที่ดิน พ.ศ. ๒๕๖๔ และคำสั่งสำนักงานการปฏิรูปที่ดินเพื่อเกษตรกรรม ที่ ๔๐๓/๒๕๖๔ สั่ง ณ วันที่ ๑๖ กรกฎาคม ๒๕๖๔ เรื่อง มอบหมายหน้าที่และอำนาจในการคัดเลือกและจัดที่ดินให้แก่เกษตรกรในเขตปฏิรูปที่ดินและปฏิรูปที่ดินจังหวัด ผู้ซึ่งเลขาธิการมอบหมายดำเนินการคัดเลือกและจัดที่ดินแก่เกษตรกร ได้ลงนามในคำสั่งอนุญาต เมื่อวันที่ ๒๐ เมษายน ๒๕๖๔ แล้ว

สำนักงานการปฏิรูปที่ดินจังหวัดขอนแก่น จึงประกาศรายชื่อเกษตรกรที่ได้รับการคัดเลือกฯ ให้ทราบโดยทั่วกัน รายละเอียดรายชื่อและแผนผังแปลงที่ดินที่แสดงขอบเขตการถือครองที่ดินแนบท้ายประกาศนี้ หากบุคคลใดประสงค์จะอุทธรณ์หรือโต้แย้งคำสั่ง ให้ยื่นคำร้องอุทธรณ์หรือโต้แย้งคำสั่งทางปกครองนี้พร้อมพยานหลักฐานได้ ณ สำนักงานการปฏิรูปที่ดินจังหวัดขอนแก่น ถนนประชาสโมสร ตำบลในเมือง อำเภอเมืองขอนแก่น จังหวัดขอนแก่น ในวันเวลาราชการภายใน ๓๐ วัน นับจากวันประกาศเป็นต้นไป

จึงประกาศมาเพื่อทราบโดยทั่วกัน

ประกาศ ณ วันที่ ๒๔ เมษายน ๒๕๖๔

(นางสุภาวดี ระโยธิ)
ปฏิรูปที่ดินจังหวัดขอนแก่น



ตำแหน่งที่ดิน (854) ๓๖
 ระยะเวลา/กลุ่มที่ ๒๐๐๖
 แปลงเลขที่ ๖


ส.ป.ก./ส.ค. ๒ ก
 สดรายหมู่ทะเบียนที่ดินแปลงปฏิรูปที่ดิน
 เลขที่
 เดิม หมู่ที่
 อำเภอ
 จังหวัด

แผนที่แปลงที่ดินเพื่อประกอบเกษตรกรรม

ฉบับนี้ออกให้แก่อำเภอ ตำบล หมู่ที่
 ครอบครองที่ดิน ไร่ ตรอก/ช่อง ถนน
 ตำบล อำเภอ จังหวัด
 เพื่อขอผูกมัดให้ดำเนินการประโยชน์ที่ดิน ในเขตปฏิรูปที่ดิน
 แปลงเลขที่ กลุ่มที่ ตามหนังสือสำคัญ เลขที่
 ในจำนวนเนื้อที่ประมาณ ๑๑ ไร่ ๒ งาน ๒๕ ตารางวา
 มาตรการส่วนในระวาง ส.ป.ก. ๑ : ๑๐๐๐ มาตรการส่วน ๑ : ๑๐๐๐



รูปแผนที่




ผู้จัดทำเอกสารตรวจรังวัด
 ตำแหน่ง

นายสมภรณ์ น.แดง
 นายดำรง

ผู้จัดวาง
 ผู้ตรวจ

นายสมภรณ์ น.แดง
 นายดำรง



ประกาศสำนักงานการปฏิรูปที่ดินจังหวัดขอนแก่น
เรื่อง ผลการคัดเลือกและจัดที่ดินให้เกษตรกรเข้าทำประโยชน์ในเขตปฏิรูปที่ดินจังหวัดขอนแก่น

ด้วย นางพรณภา มาดอนกลาง อายุ ๕๕ ปี ที่อยู่บ้านเลขที่ ๓๐ หมู่ที่ ๑ ตำบลหนองแซง อำเภอบ้านแฮด จังหวัดขอนแก่น ได้ยื่นคำขอรับการคัดเลือกและจัดที่ดินจากการปฏิรูปที่ดินเพื่อเกษตรกรต่อสำนักงานการปฏิรูปที่ดินจังหวัดขอนแก่น ที่ดินแปลงเลขที่ ๕ กลุ่ม/ระวาง ๕๒ เนื้อที่ประมาณ ๖-๐-๒๕ ไร่ แทนที่นายสุธรรม มาดอนกลาง ซึ่งเป็น สามี ของผู้ยื่นคำขอ ที่ดินตั้งอยู่ในเขตหมู่ที่ ๑ ตำบลหนองแซง อำเภอบ้านแฮด จังหวัดขอนแก่น และสำนักงานการปฏิรูปที่ดินเพื่อเกษตรกร โดยสำนักงานการปฏิรูปที่ดินจังหวัดขอนแก่น ได้ตรวจสอบแล้วปรากฏว่าผู้ยื่นคำขอรับการคัดเลือกและจัดที่ดินรายดังกล่าวข้างต้น มีคุณสมบัติเป็นเกษตรกรตามพระราชบัญญัติการปฏิรูปที่ดินเพื่อเกษตรกร พ.ศ. ๒๕๑๘ และที่แก้ไขเพิ่มเติม ประกอบระเบียบคณะกรรมการปฏิรูปที่ดินเพื่อเกษตรกรว่าด้วยหลักเกณฑ์วิธีการและเงื่อนไขในการคัดเลือกและจัดที่ดินให้แก่เกษตรกรการโอนหรือตกทอดทางมรดกสิทธิการเช่า หรือเช่าซื้อ และการจัดการทรัพย์สินและหนี้สินของเกษตรกรผู้ได้รับที่ดิน พ.ศ. ๒๕๖๔ และคำสั่งสำนักงานการปฏิรูปที่ดินเพื่อเกษตรกร ที่ ๔๐๓/๒๕๖๔ สั่ง ณ วันที่ ๑๖ กรกฎาคม ๒๕๖๔ เรื่อง มอบหมายหน้าที่และอำนาจในการคัดเลือกและจัดที่ดินให้แก่เกษตรกรในเขตปฏิรูปที่ดินและปฏิรูปที่ดินจังหวัด ผู้ซึ่งเลขาธิการมอบหมายดำเนินการคัดเลือกและจัดที่ดินแก่เกษตรกร ได้ลงนามในคำสั่งอนุญาต เมื่อวันที่ ๒๐ เมษายน ๒๕๖๔ แล้ว

สำนักงานการปฏิรูปที่ดินจังหวัดขอนแก่น จึงประกาศรายชื่อเกษตรกรที่ได้รับการคัดเลือกฯ ให้ทราบโดยทั่วกัน รายละเอียดรายชื่อและแผนผังแปลงที่ดินที่แสดงขอบเขตการถือครองที่ดินแนบท้ายประกาศนี้ หากบุคคลใดประสงค์จะอุทธรณ์หรือโต้แย้งคำสั่ง ให้ยื่นคำร้องอุทธรณ์หรือโต้แย้งคำสั่งทางปกครองนี้พร้อมพยานหลักฐานได้ ณ สำนักงานการปฏิรูปที่ดินจังหวัดขอนแก่น ถนนประชาสโมสร ตำบลในเมือง อำเภอเมืองขอนแก่น จังหวัดขอนแก่น ในวันเวลาราชการภายใน ๓๐ วัน นับจากวันประกาศเป็นต้นไป

จึงประกาศมาเพื่อทราบโดยทั่วกัน

ประกาศ ณ วันที่ ๒๔ เมษายน ๒๕๖๔

(นางสุภาวดี ระโยธิ)
ปฏิรูปที่ดินจังหวัดขอนแก่น

ตำบลเมืองจันทร์
จังหวัดศรีสะเกษ ๐๖2
แปลงที่ดินที่ 5




ที่ป่า/กษ. ๘ ก
กรมส่งเสริมการเกษตร
เขตที่
ตำบลเมืองจันทร์
จังหวัดศรีสะเกษ

แบบที่แปลงที่ดินเพื่อประกอบเกษตรกรรม

พื้นที่แปลงที่ดินที่ 5
เนื้อที่ ๑๕ ไร่ ๑๐๐ ตารางวา
แปลงที่ดินที่ ๕
เนื้อที่ ๑๕ ไร่ ๑๐๐ ตารางวา
แปลงที่ดินที่ ๕
เนื้อที่ ๑๕ ไร่ ๑๐๐ ตารางวา
แปลงที่ดินที่ ๕
เนื้อที่ ๑๕ ไร่ ๑๐๐ ตารางวา
แปลงที่ดินที่ ๕
เนื้อที่ ๑๕ ไร่ ๑๐๐ ตารางวา
แปลงที่ดินที่ ๕
เนื้อที่ ๑๕ ไร่ ๑๐๐ ตารางวา
แปลงที่ดินที่ ๕
เนื้อที่ ๑๕ ไร่ ๑๐๐ ตารางวา
แปลงที่ดินที่ ๕
เนื้อที่ ๑๕ ไร่ ๑๐๐ ตารางวา
แปลงที่ดินที่ ๕
เนื้อที่ ๑๕ ไร่ ๑๐๐ ตารางวา
แปลงที่ดินที่ ๕
เนื้อที่ ๑๕ ไร่ ๑๐๐ ตารางวา
แปลงที่ดินที่ ๕
เนื้อที่ ๑๕ ไร่ ๑๐๐ ตารางวา



รูปแผนที่




ที่ปรึกษากรมส่งเสริมการเกษตร
ผู้แทนกรมส่งเสริมการเกษตร

นายสมศักดิ์ งาม
นายสมศักดิ์ งาม

ผู้ทำคดี
ผู้ตรวจ

[Signature]
นายสมศักดิ์ งาม
นายสมศักดิ์ งาม
นายสมศักดิ์ งาม



ประกาศสำนักงานการปฏิรูปที่ดินจังหวัดขอนแก่น
เรื่อง ผลการคัดเลือกและจัดที่ดินให้แก่เกษตรกรเข้าทำประโยชน์ในเขตปฏิรูปที่ดินจังหวัดขอนแก่น

ด้วย น.ส.ศรีบุญญาพร เห่งดา อายุ ๔๕ ปี ที่อยู่บ้านเลขที่ ๑๒๖ หมู่ที่ ๘ ตำบลในเมือง อำเภอบ้านไผ่ จังหวัดขอนแก่น ได้ยื่นคำขอรับการคัดเลือกและจัดที่ดินจากการปฏิรูปที่ดินเพื่อเกษตรกรต่อสำนักงานการปฏิรูปที่ดินจังหวัดขอนแก่น ที่ดินแปลงเลขที่ ๔ กลุ่ม/ระวาง ๓๓๐ เนื้อที่ประมาณ ๑๕-๓-๘๑ ไร่ แทนที่นางเสวี อินทอง ซึ่งเป็น มารดา ของผู้ยื่นคำขอ ที่ดินตั้งอยู่ในเขตหมู่ที่ ๘ ตำบลในเมือง อำเภอบ้านไผ่ จังหวัดขอนแก่น และสำนักงานการปฏิรูปที่ดินเพื่อเกษตรกร โดยสำนักงานการปฏิรูปที่ดินจังหวัดขอนแก่น ได้ตรวจสอบแล้วปรากฏว่าผู้ยื่นคำขอรับการคัดเลือกและจัดที่ดินรายดังกล่าวข้างต้น มีคุณสมบัติเป็นเกษตรกรตามพระราชบัญญัติการปฏิรูปที่ดินเพื่อเกษตรกร พ.ศ. ๒๕๑๘ และที่แก้ไขเพิ่มเติม ประกอบระเบียบคณะกรรมการปฏิรูปที่ดินเพื่อเกษตรกรว่าด้วยหลักเกณฑ์วิธีการและเงื่อนไขในการคัดเลือกและจัดที่ดินให้แก่เกษตรกรการโอนหรือตกทอดทางมรดกสิทธิการเช่า หรือเช่าซื้อ และการจัดการทรัพย์สินและหนี้สินของเกษตรกรผู้ได้รับที่ดิน พ.ศ. ๒๕๖๔ และคำสั่งสำนักงานการปฏิรูปที่ดินเพื่อเกษตรกร ที่ ๔๐๓/๒๕๖๔ สั่ง ณ วันที่ ๑๖ กรกฎาคม ๒๕๖๔ เรื่อง มอบหมายหน้าที่และอำนาจในการคัดเลือกและจัดที่ดินให้แก่เกษตรกรในเขตปฏิรูปที่ดินและปฏิรูปที่ดินจังหวัด ผู้ซึ่งเลขาธิการมอบหมายดำเนินการคัดเลือกและจัดที่ดินแก่เกษตรกร ได้ลงนามในคำสั่งอนุญาต เมื่อวันที่ ๒๐ เมษายน ๒๕๖๔ แล้ว

สำนักงานการปฏิรูปที่ดินจังหวัดขอนแก่น จึงประกาศรายชื่อเกษตรกรที่ได้รับการคัดเลือกฯ ให้ทราบโดยทั่วกัน รายละเอียดรายชื่อและแผนผังแปลงที่ดินที่แสดงขอบเขตการถือครองที่ดินแนบท้ายประกาศนี้ หากบุคคลใดประสงค์จะอุทธรณ์หรือโต้แย้งคำสั่ง ให้ยื่นคำร้องอุทธรณ์หรือโต้แย้งคำสั่งทางปกครองนี้พร้อมพยานหลักฐานได้ ณ สำนักงานการปฏิรูปที่ดินจังหวัดขอนแก่น ถนนประชาสโมสร ตำบลในเมือง อำเภอเมืองขอนแก่น จังหวัดขอนแก่น ในวันเวลาราชการภายใน ๓๐ วัน นับจากวันประกาศเป็นต้นไป

จึงประกาศมาเพื่อทราบโดยทั่วกัน

ประกาศ ณ วันที่ ๒๔ เมษายน ๒๕๖๔

(นางสุภาวดี ระโยธิ)
ปฏิรูปที่ดินจังหวัดขอนแก่น

ตำแหน่งที่ดิน
ระวาง/กลุ่มที่ 330
แปลงเลขที่ 4

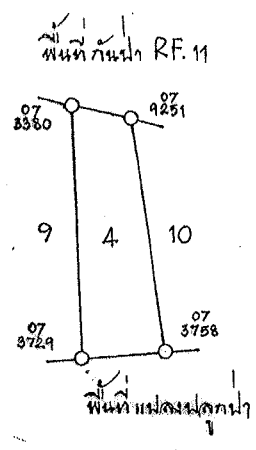


ต.ป.ก./ต.ร. ๕ ก.
สารบัญญัติที่ดินในเขตปฏิรูปที่ดิน
เลขที่.....
เล่ม.....หน้า.....
อำเภอ.....
จังหวัด.....


แผนที่แปลงที่ดินเพื่อประกอบเกษตรกรรม

ฉบับที่ออกให้แก่.....อายุ.....ปี
อยู่บ้านเลขที่.....หมู่ที่.....ครอบครัว/ชอย.....ถนน.....
ตำบล.....อำเภอ.....จังหวัด.....
เพื่ออนุญาตให้ขังทำประโยชน์ในที่ดิน.....ในเขตปฏิรูปที่ดิน
แปลงเลขที่ 4.....กลุ่มที่ 330.....ตามหนังสือสำคัญ.....เลขที่.....
ในจำนวนเนื้อที่ประมาณ ๑๕ ไร่.....ต.งาน.....๕๑ ตารางวา
มาตราส่วนในระวาง ต.ป.ก. ๑ : ๕,๐๐๐
มาตราส่วน ๑ : ๕,๐๐๐

รูปแผนที่



ชื่อผู้ทำการสำรวจจังหวัด..... (นายไพฑูริย์ ทองทัม).....ผู้จำลอง.....
ตำแหน่ง..... นายช่างสำรวจ ๕.....ผู้ตรวจ.....



ประกาศสำนักงานการปฏิรูปที่ดินจังหวัดขอนแก่น
เรื่อง ผลการคัดเลือกและจัดที่ดินให้แก่เกษตรกรเข้าทำประโยชน์ในเขตปฏิรูปที่ดินจังหวัดขอนแก่น

ด้วย นางประมวล ด้วงลำโจน อายุ ๕๐ ปี ที่อยู่บ้านเลขที่ ๑๗ หมู่ที่ ๑๐ ตำบลบ้านหัน อำเภอโนนศิลา จังหวัดขอนแก่น ได้ยื่นคำขอรับการคัดเลือกและจัดที่ดินจากการปฏิรูปที่ดินเพื่อเกษตรกรรมต่อสำนักงานการปฏิรูปที่ดินจังหวัดขอนแก่น ที่ดินแปลงเลขที่ ๑๑ กลุ่ม/ระวาง ๕๔๕ เนื้อที่ประมาณ ๘-๓-๖๓ ไร่ แทนที่นายจำปา วงศ์ละคร ซึ่งเป็น บิดา ของผู้ยื่นคำขอ ที่ดินตั้งอยู่ในเขตหมู่ที่ ๕ ตำบลบ้านหัน อำเภอโนนศิลา จังหวัดขอนแก่น และสำนักงานการปฏิรูปที่ดินเพื่อเกษตรกรรม โดยสำนักงานการปฏิรูปที่ดินจังหวัดขอนแก่น ได้ตรวจสอบแล้วปรากฏว่าผู้ยื่นคำขอรับการคัดเลือกและจัดที่ดินรายดังกล่าวข้างต้น มีคุณสมบัติเป็นเกษตรกรตามพระราชบัญญัติการปฏิรูปที่ดินเพื่อเกษตรกรรม พ.ศ. ๒๕๑๘ และที่แก้ไขเพิ่มเติม ประกอบระเบียบคณะกรรมการปฏิรูปที่ดินเพื่อเกษตรกรรมว่าด้วยหลักเกณฑ์วิธีการและเงื่อนไขในการคัดเลือกและจัดที่ดินให้แก่เกษตรกรการโอนหรือตกทอดทางมรดกสิทธิการเช่า หรือเช่าซื้อ และการจัดการทรัพย์สินและหนี้สินของเกษตรกรผู้ได้รับที่ดิน พ.ศ. ๒๕๖๔ และคำสั่งสำนักงานการปฏิรูปที่ดินเพื่อเกษตรกรรม ที่ ๔๐๓/๒๕๖๔ สั่ง ณ วันที่ ๑๖ กรกฎาคม ๒๕๖๔ เรื่อง มอบหมายหน้าที่และอำนาจในการคัดเลือกและจัดที่ดินให้แก่เกษตรกรในเขตปฏิรูปที่ดินและปฏิรูปที่ดินจังหวัด ผู้ซึ่งเลขาธิการมอบหมายดำเนินการคัดเลือกและจัดที่ดินแก่เกษตรกร ได้ลงนามในคำสั่งอนุญาต เมื่อวันที่ ๒๐ เมษายน ๒๕๖๔ แล้ว

สำนักงานการปฏิรูปที่ดินจังหวัดขอนแก่น จึงประกาศรายชื่อเกษตรกรที่ได้รับการคัดเลือกฯ ให้ทราบโดยทั่วกัน รายละเอียดรายชื่อและแผนผังแปลงที่ดินที่แสดงขอบเขตการถือครองที่ดินแนบท้ายประกาศนี้ หากบุคคลใดประสงค์จะอุทธรณ์หรือโต้แย้งคำสั่ง ให้ยื่นคำร้องอุทธรณ์หรือโต้แย้งคำสั่งทางปกครองนี้พร้อมพยานหลักฐานได้ ณ สำนักงานการปฏิรูปที่ดินจังหวัดขอนแก่น ถนนประชาสโมสร ตำบลในเมือง อำเภอเมืองขอนแก่น จังหวัดขอนแก่น ในวันเวลาราชการภายใน ๓๐ วัน นับจากวันประกาศเป็นต้นไป

จึงประกาศมาเพื่อทราบโดยทั่วกัน

ประกาศ ณ วันที่ ๒๔ เมษายน ๒๕๖๔

(นางสุภาวดี ระโยธี)

ปฏิรูปที่ดินจังหวัดขอนแก่น



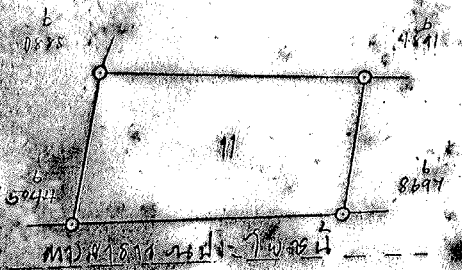
ตำแหน่งที่ดิน
 ระยะเวลา/ครั้ง ที่ 545
 แปลงเลขที่ 11

ส.ป.ก./ท.ร. ๕ ก.
 ตราบัญทะเบียนที่ดินในเขตปฏิรูปที่ดิน
 เลขที่.....
 ตำบล.....หน้า.....
 อำเภอ.....
 จังหวัด.....

แผนที่แปลงที่ดินเพื่อประกอบเกษตรกรรม

ฉบับนี้ออกให้แก่.....อายุ.....ปี
 อยู่บ้านเลขที่..... หมู่ที่..... ตรอก/ซอย..... ถนน.....
 ตำบล..... อำเภอ..... จังหวัด.....
 เพื่ออนุญาตให้เข้าทำประโยชน์ในที่ดิน..... ในเขตปฏิรูปที่ดิน
 แปลงเลขที่ 11..... กลุ่มที่ 545..... ตามหนังสือสำคัญ..... เลขที่.....
 ในจำนวนเนื้อที่ประมาณ..... ไร่..... ตารางวา..... ๒๗๘ ตารางวา
 มาตรการส่วนในระวาง ส.ป.ก. ๑:๕,๐๐๐..... มาตรการส่วน ๑:๕,๐๐๐

รูปแผนที่




ชื่อผู้ทำการสำรวจรังวัด.....
 ตำแหน่ง.....

สมศักดิ์ สิงห์ธรรม

ผู้จำลอง.....
 ผู้ตรวจ.....





ประกาศสำนักงานการปฏิรูปที่ดินจังหวัดขอนแก่น
เรื่อง ผลการคัดเลือกและจัดที่ดินให้แก่เกษตรกรเข้าทำประโยชน์ในเขตปฏิรูปที่ดินจังหวัดขอนแก่น

ด้วย นายทองแดง โพธิ์ศรี อายุ ๖๙ ปี ที่อยู่บ้านเลขที่ ๒๕๔ หมู่ที่ ๙ ตำบลบ้านโนน อำเภอชำสูง จังหวัดขอนแก่น ได้ยื่นคำขอรับการคัดเลือกและจัดที่ดินจากการปฏิรูปที่ดินเพื่อเกษตรกรต่อสำนักงานการปฏิรูปที่ดินจังหวัดขอนแก่น ที่ดินแปลงเลขที่ ๒๔ กลุ่ม/ระวาง ๑๖๔๗ เนื้อที่ประมาณ ๒-๒-๐๘ ไร่ แทนที่นางบุญหลา โพธิ์ศรี ซึ่งเป็น ภรรยา ของผู้ยื่นคำขอ ที่ดินตั้งอยู่ในเขตหมู่ที่ ๙ ตำบลบ้านโนน อำเภอชำสูง จังหวัดขอนแก่น และสำนักงานการปฏิรูปที่ดินเพื่อเกษตรกร โดยสำนักงานการปฏิรูปที่ดินจังหวัดขอนแก่น ได้ตรวจสอบแล้วปรากฏว่าผู้ยื่นคำขอรับการคัดเลือกและจัดที่ดินรายดังกล่าวข้างต้น มีคุณสมบัติเป็นเกษตรกรตามพระราชบัญญัติการปฏิรูปที่ดินเพื่อเกษตรกร พ.ศ. ๒๕๑๘ และที่แก้ไขเพิ่มเติม ประกอบระเบียบคณะกรรมการปฏิรูปที่ดินเพื่อเกษตรกรว่าด้วยหลักเกณฑ์วิธีการและเงื่อนไขในการคัดเลือกและจัดที่ดินให้แก่เกษตรกรการโอนหรือตกทอดทางมรดกสิทธิการเช่า หรือเช่าซื้อ และการจัดการทรัพย์สินและหนี้สินของเกษตรกรผู้ได้รับที่ดิน พ.ศ. ๒๕๖๔ และคำสั่งสำนักงานการปฏิรูปที่ดินเพื่อเกษตรกร ที่ ๔๐๓/๒๕๖๔ สั่ง ณ วันที่ ๑๖ กรกฎาคม ๒๕๖๔ เรื่อง มอบหมายหน้าที่และอำนาจในการคัดเลือกและจัดที่ดินให้แก่เกษตรกรในเขตปฏิรูปที่ดินและปฏิรูปที่ดินจังหวัด ผู้ซึ่งเลขธิการมอบหมายดำเนินการคัดเลือกและจัดที่ดินแก่เกษตรกร ได้ลงนามในคำสั่งอนุญาต เมื่อวันที่ ๒๐ เมษายน ๒๕๖๙ แล้ว

สำนักงานการปฏิรูปที่ดินจังหวัดขอนแก่น จึงประกาศรายชื่อเกษตรกรที่ได้รับการคัดเลือกฯ ให้ทราบโดยทั่วกัน รายละเอียดรายชื่อและแผนผังแปลงที่ดินที่แสดงขอบเขตการถือครองที่ดินแนบท้ายประกาศนี้ หากบุคคลใดประสงค์จะอุทธรณ์หรือโต้แย้งคำสั่ง ให้ยื่นคำร้องอุทธรณ์หรือโต้แย้งคำสั่งทางปกครองนี้พร้อมพยานหลักฐานได้ ณ สำนักงานการปฏิรูปที่ดินจังหวัดขอนแก่น ถนนประชาสโมสร ตำบลในเมือง อำเภอเมืองขอนแก่น จังหวัดขอนแก่น ในวันเวลาราชการภายใน ๓๐ วัน นับจากวันประกาศเป็นต้นไป

จึงประกาศมาเพื่อทราบโดยทั่วกัน

ประกาศ ณ วันที่ ๒๔ เมษายน ๒๕๖๙

(นางสุภาวดี ระโยธี)

ปฏิรูปที่ดินจังหวัดขอนแก่น



ส.ป.ก./ถ.ว. ๕ ก.
 สารบัญญัติระเบียบที่ดินในเขตปฏิรูปที่ดิน
 เลขที่.....
 เล่ม..... หน้า.....
 จำนวน.....
 จังหวัด.....

กลุ่มที่ 1647
 แปลง เลขที่ 24

แผนที่แปลงที่ดินเพื่อประกอบเกษตรกรรม

ฉบับนี้ออกให้แก่..... อายุ..... ปี
 อยู่บ้านเลขที่..... หมู่ที่..... ต.รอก/ชอย..... ถนน.....
 ตำบล..... อำเภอ..... จังหวัด.....
 เพื่ออนุญาตให้เข้าทำประโยชน์ในที่ดิน เกษตรกรรม ในเขตปฏิรูปที่ดิน
 แปลงเลขที่ 24 กลุ่มที่ 1647 ตามหนังสือสำคัญ..... เลขที่.....

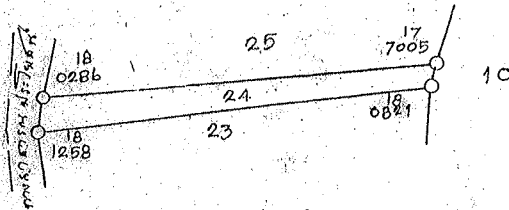
ในจำนวนเนื้อที่ประมาณ.....ไร่.....งาน.....ตารางวา

มาตราส่วนในระวาง ส.ป.ก. ๑ : ๔,๐๐๐

มาตราส่วน ๑ : ๔,๐๐๐



รูปแผนที่



ชื่อผู้ทำการสำรวจรังวัด..... นาย สัมพันธ์ ใจดี ผู้จำลอง A. 61
 ตำแหน่ง..... รังวัด ผู้ตรวจ.....



ประกาศสำนักงานการปฏิรูปที่ดินจังหวัดขอนแก่น
เรื่อง ผลการคัดเลือกและจัดที่ดินให้แก่เกษตรกรเข้าทำประโยชน์ในเขตปฏิรูปที่ดินจังหวัดขอนแก่น

ด้วย น.ส.หนูพิศ โนนทิง อายุ ๖๔ ปี ที่อยู่บ้านเลขที่ ๒๒๑ หมู่ที่ ๙ ตำบลบ้านโนน อำเภอข่าสูง จังหวัดขอนแก่น ได้ยื่นคำขอรับการคัดเลือกและจัดที่ดินจากการปฏิรูปที่ดินเพื่อเกษตรกรต่อสำนักงานการปฏิรูปที่ดินจังหวัดขอนแก่น ที่ดินแปลงเลขที่ ๑ กลุ่ม/ระวาง ๒๓๙๐ เนื้อที่ประมาณ ๑๑-๓-๙๖ ไร่ แทนที่นายเดือน สะตะ ซึ่งเป็น สามี ของผู้ยื่นคำขอ ที่ดินตั้งอยู่ในเขตหมู่ที่ ๙ ตำบลบ้านโนน อำเภอข่าสูง จังหวัดขอนแก่น และสำนักงานการปฏิรูปที่ดินเพื่อเกษตรกร โดยสำนักงานการปฏิรูปที่ดินจังหวัดขอนแก่น ได้ตรวจสอบแล้วปรากฏว่าผู้ยื่นคำขอรับการคัดเลือกและจัดที่ดินรายดังกล่าวข้างต้น มีคุณสมบัติเป็นเกษตรกรตามพระราชบัญญัติการปฏิรูปที่ดินเพื่อเกษตรกร พ.ศ. ๒๕๑๘ และที่แก้ไขเพิ่มเติม ประกอบระเบียบคณะกรรมการปฏิรูปที่ดินเพื่อเกษตรกรว่าด้วยหลักเกณฑ์วิธีการและเงื่อนไขในการคัดเลือกและจัดที่ดินให้แก่เกษตรกรรายโอนหรือตกทอดทางมรดกสิทธิการเช่า หรือเช่าซื้อ และการจัดการทรัพย์สินและหนี้สินของเกษตรกรผู้ได้รับที่ดิน พ.ศ. ๒๕๖๔ และคำสั่งสำนักงานการปฏิรูปที่ดินเพื่อเกษตรกร ที่ ๔๐๓/๒๕๖๔ สั่ง ณ วันที่ ๑๖ กรกฎาคม ๒๕๖๔ เรื่อง มอบหมายหน้าที่และอำนาจในการคัดเลือกและจัดที่ดินให้แก่เกษตรกรในเขตปฏิรูปที่ดินและปฏิรูปที่ดินจังหวัด ผู้ซึ่งเลขาธิการมอบหมายดำเนินการคัดเลือกและจัดที่ดินแก่เกษตรกร ได้ลงนามในคำสั่งอนุญาต เมื่อวันที่ ๒๐ เมษายน ๒๕๖๔ แล้ว

สำนักงานการปฏิรูปที่ดินจังหวัดขอนแก่น จึงประกาศรายชื่อเกษตรกรที่ได้รับการคัดเลือกฯ ให้ทราบโดยทั่วกัน รายละเอียดรายชื่อและแผนผังแปลงที่ดินที่แสดงขอบเขตการถือครองที่ดินแนบท้ายประกาศนี้ หากบุคคลใดประสงค์จะอุทธรณ์หรือโต้แย้งคำสั่ง ให้ยื่นคำร้องอุทธรณ์หรือโต้แย้งคำสั่งทางปกครองนี้พร้อมพยานหลักฐานได้ ณ สำนักงานการปฏิรูปที่ดินจังหวัดขอนแก่น ถนนประชาสโมสร ตำบลในเมือง อำเภอเมืองขอนแก่น จังหวัดขอนแก่น ในวันเวลาราชการภายใน ๓๐ วัน นับจากวันประกาศเป็นต้นไป

จึงประกาศมาเพื่อทราบโดยทั่วกัน

ประกาศ ณ วันที่ ๒๔ เมษายน ๒๕๖๔

(นางสุภาวดี ระโยธิ)
ปฏิรูปที่ดินจังหวัดขอนแก่น



ตำแหน่งที่ดิน

ระวาง/ชุดที่ ๒๓๑๐

แปลงเลขที่ 1

ส.ป.ก./ตร. ๕ ก

สารบัญญัติที่ดินในเขตปฏิรูปที่ดิน

เลขที่.....

เล่ม.....หน้า.....

แผนที่แปลงที่ดินเพื่อประกอบเกษตรกรกรม

อำเภอ.....

จังหวัด.....

ฉบับนี้ออกให้แก่.....อายุ.....ปี

อยู่บ้านเลขที่.....หมู่ที่.....ตรอก/ซอย.....ถนน.....

ตำบล.....อำเภอ.....จังหวัด.....

เพื่ออนุญาตให้เข้าทำประโยชน์ในที่ดิน.....ในเขตปฏิรูปที่ดิน

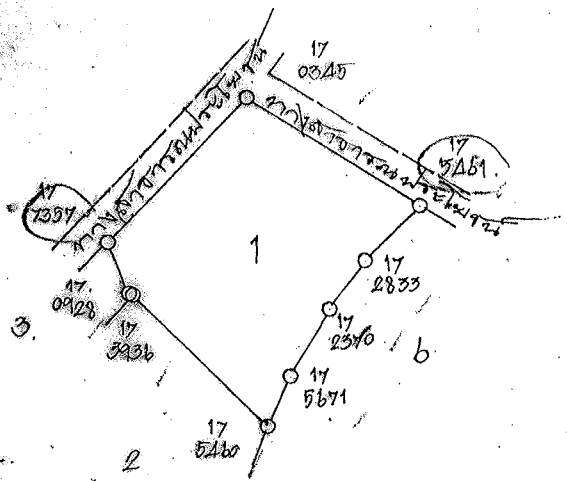
แปลงเลขที่.....กลุ่มที่.....ตามหนังสือสำคัญ.....เลขที่.....

ในจำนวนเนื้อที่ประมาณ ๑๑ ไร่ ๕ งาน ๖๖ ตารางวา

มาตราส่วนในระวาง ส.ป.ก. ๑ : ๕๐๐๐

มาตราส่วน ๑ : ๕๐๐๐

รูปแผนที่




ชื่อผู้ทำการสำรวจจริงคือ นายสมควร สุโพธิ์นอก

ตำแหน่ง ingsสำรวจ

ผู้จำลอง อดิสรองนี้แล้ว

ผู้ตรวจ

24 เม.ย. 2537 (ส.ร.ต.)



ประกาศสำนักงานการปฏิรูปที่ดินจังหวัดขอนแก่น
เรื่อง ผลการคัดเลือกและจัดที่ดินให้แก่เกษตรกรเข้าทำประโยชน์ในเขตปฏิรูปที่ดินจังหวัดขอนแก่น

ด้วย น.ส.หนูพิศ โนนทิง อายุ ๖๔ ปี ที่อยู่บ้านเลขที่ ๒๒๑ หมู่ที่ ๙ ตำบลบ้านโนน อำเภอชำสูง จังหวัดขอนแก่น ได้ยื่นคำขอรับการคัดเลือกและจัดที่ดินจากการปฏิรูปที่ดินเพื่อเกษตรกรกรมต่อสำนักงานการปฏิรูปที่ดินจังหวัดขอนแก่น ที่ดินแปลงเลขที่ ๗ กลุ่ม/ระหว่าง ๑๖๔๑ เนื้อที่ประมาณ ๑๐-๓-๐๒ ไร่ แทนที่นายเดือน สะตะ ซึ่งเป็น สามี ของผู้ยื่นคำขอ ที่ดินตั้งอยู่ในเขตหมู่ที่ ๙ ตำบลบ้านโนน อำเภอชำสูง จังหวัดขอนแก่น และสำนักงานการปฏิรูปที่ดินเพื่อเกษตรกร โดยสำนักงานการปฏิรูปที่ดินจังหวัดขอนแก่น ได้ตรวจสอบแล้ว ปากฎว่าผู้ยื่นคำขอรับการคัดเลือกและจัดที่ดินรายดังกล่าวข้างต้น มีคุณสมบัติเป็นเกษตรกรตามพระราชบัญญัติการปฏิรูปที่ดินเพื่อเกษตรกร พ.ศ. ๒๕๑๘ และที่แก้ไขเพิ่มเติม ประกอบระเบียบคณะกรรมการปฏิรูปที่ดินเพื่อเกษตรกรว่าด้วยหลักเกณฑ์วิธีการและเงื่อนไขในการคัดเลือกและจัดที่ดินให้แก่เกษตรกรการโอนหรือตกทอดทางมรดกสิทธิการเช่า หรือเช่าซื้อ และการจัดการทรัพย์สินและหนี้สินของเกษตรกรผู้ได้รับที่ดิน พ.ศ. ๒๕๖๔ และคำสั่งสำนักงานการปฏิรูปที่ดินเพื่อเกษตรกร ที่ ๔๐๓/๒๕๖๔ สั่ง ณ วันที่ ๑๖ กรกฎาคม ๒๕๖๔ เรื่อง มอบหมายหน้าที่และอำนาจในการคัดเลือกและจัดที่ดินให้แก่เกษตรกรในเขตปฏิรูปที่ดินและปฏิรูปที่ดินจังหวัด ผู้ซึ่งเลขธิการมอบหมายดำเนินการคัดเลือกและจัดที่ดินแก่เกษตรกร ได้ลงนามในคำสั่งอนุญาต เมื่อวันที่ ๒๐ เมษายน ๒๕๖๔ แล้ว

สำนักงานการปฏิรูปที่ดินจังหวัดขอนแก่น จึงประกาศรายชื่อเกษตรกรที่ได้รับการคัดเลือกฯ ให้ทราบโดยทั่วกัน รายละเอียดรายชื่อและแผนผังแปลงที่ดินที่แสดงขอบเขตการถือครองที่ดินแนบท้ายประกาศนี้ หากบุคคลใดประสงค์จะอุทธรณ์หรือโต้แย้งคำสั่ง ให้ยื่นคำร้องอุทธรณ์หรือโต้แย้งคำสั่งทางปกครองนี้พร้อมพยานหลักฐานได้ ณ สำนักงานการปฏิรูปที่ดินจังหวัดขอนแก่น ถนนประชาสโมสร ตำบลในเมือง อำเภอเมืองขอนแก่น จังหวัดขอนแก่น ในวันเวลาราชการภายใน ๓๐ วัน นับจากวันประกาศเป็นต้นไป

จึงประกาศมาเพื่อทราบโดยทั่วกัน

ประกาศ ณ วันที่ ๒๔ เมษายน ๒๕๖๔

(นางสุภาวดี ระโยธี)
ปฏิรูปที่ดินจังหวัดขอนแก่น



ส.ป.ก./ส.ว. ส.ก.

สารบัญญัติเกี่ยวกับที่ดินในเขตปฏิรูปที่ดิน

เลขที่.....

เล่ม..... หน้า.....

อำเภอ.....

จังหวัด.....

คดี
ระวาง/กลุ่มที่ 1644
แปลงเลขที่ 7

แผนที่แปลงที่ดินเพื่อประกอบเกษตรกรรวม

ฉบับที่ออกให้แก่..... อายุ..... ปี

อยู่บ้านเลขที่..... หมู่ที่..... ต.รอก/ชอบ..... ก.นพ.....

ตำบล..... อำเภอ..... จังหวัด.....

เพื่ออนุญาตให้เข้าทำประโยชน์ในที่ดิน 6 ก.นพ.ก.นพ. ในเขตปฏิรูปที่ดิน

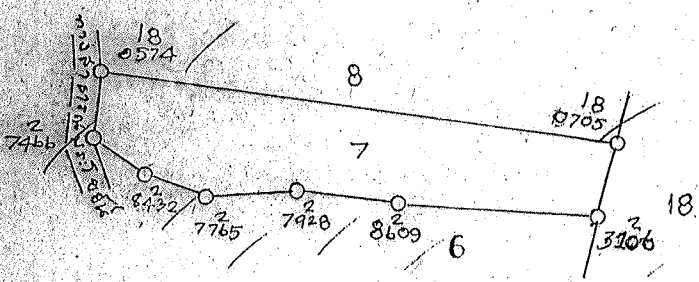
แปลงเลขที่ 7 / กลุ่มที่ 1644 ตามหนังสือสำคัญ..... เลขที่.....

ในจำนวนเนื้อที่ประมาณ ๑๐ ไร่ ๓ งาน ๑๐ ตารางวา

มาตราส่วนในระวาง ส.ป.ก. ๑ : ๕,๐๐๐

มาตราส่วน ๑ : ๕,๐๐๐

รูปแผนที่



ชื่อผู้ทำการสำรวจรังวัด.....

ผู้จำลอง.....

ตำแหน่ง.....

ผู้ตรวจ.....

(นายเสนา พวงช่อ)

นายช่างสำรวจ ๔

ตำแหน่งที่ดิน
ระวาง/กลุ่มที่
แปลงเลขที่

ตัดทำทะเบียนที่ดิน ส.ป.ก./ตร. ๕ ก.
สำหรับจดทะเบียนที่ดินในเขตปฏิรูปที่ดิน

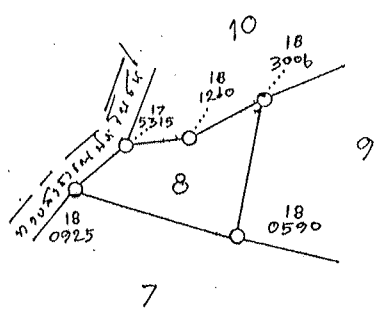
แผนที่แปลงที่ดินเพื่อประกอบเกษตรกรรวม อำเภอ..... จังหวัด.....

ฉบับนี้ออกให้แก่.....อายุ.....ปี
อยู่บ้านเลขที่..... หมู่ที่..... ต.รอก/ชอบ..... ถนน.....
ตำบล..... อำเภอ..... จังหวัด.....


เพื่ออนุญาตให้เข้าทำประโยชน์ในที่ดิน *เกษตรกรรม* ในเขตปฏิรูปที่ดิน
แปลงเลขที่..... ๘..... กลุ่มที่..... ๕.๑..... ตามหนังสือสำคัญ..... เลขที่.....
ในจำนวนเนื้อที่ประมาณ..... ๒ ไร่..... งาน..... ค.ค.การวาง
มาตราส่วนในระวาง ส.ป.ก. ๑ : ๕,๐๐๐..... มาตราส่วน ๑ : ๕,๐๐๐



รูปแผนที่



ชื่อผู้ทำการสำรวจรังวัด..... ผู้จำลอง.....
ตำแหน่ง..... ผู้ตรวจ.....



ประกาศสำนักงานการปฏิรูปที่ดินจังหวัดขอนแก่น
เรื่อง ผลการคัดเลือกและจัดที่ดินให้แก่เกษตรกรเข้าทำประโยชน์ในเขตปฏิรูปที่ดินจังหวัดขอนแก่น

ด้วย นายไกรภพ ทูรโธสงค์ อายุ ๔๐ ปี ที่อยู่บ้านเลขที่ ๓๐๗ หมู่ที่ ๕ ตำบลแก้ง อำเภอดงหลวง จังหวัดอุบลราชธานี ได้ยื่นคำขอรับการคัดเลือกและจัดที่ดินจากการปฏิรูปที่ดินเพื่อเกษตรกรรมต่อสำนักงานการปฏิรูปที่ดินจังหวัดขอนแก่น ที่ดินแปลงเลขที่ ๘ กลุ่ม/ระวาง ๖๑๑ เนื้อที่ประมาณ ๒-๓-๗๔ ไร่ แทนที่นายสงวน ทูรโธสงค์ ซึ่งเป็น บิดา ของผู้ยื่นคำขอ ที่ดินตั้งอยู่ในเขตหมู่ที่ ๕ ตำบลบ้านโนน อำเภอซำสูง จังหวัดขอนแก่น และสำนักงานการปฏิรูปที่ดินเพื่อเกษตรกรรม โดยสำนักงานการปฏิรูปที่ดินจังหวัดขอนแก่น ได้ตรวจสอบแล้วปรากฏว่าผู้ยื่นคำขอรับการคัดเลือกและจัดที่ดินรายดังกล่าวข้างต้น มีคุณสมบัติเป็นเกษตรกรตามพระราชบัญญัติการปฏิรูปที่ดินเพื่อเกษตรกรรม พ.ศ. ๒๕๑๘ และที่แก้ไขเพิ่มเติม ประกอบระเบียบคณะกรรมการปฏิรูปที่ดินเพื่อเกษตรกรรมว่าด้วยหลักเกณฑ์วิธีการและเงื่อนไขในการคัดเลือกและจัดที่ดินให้แก่เกษตรกรรายได้น้อยหรือตกทอดทางมรดกสิทธิการเช่า หรือเช่าซื้อ และการจัดการทรัพย์สินและหนี้สินของเกษตรกรผู้ได้รับที่ดิน พ.ศ. ๒๕๖๔ และคำสั่งสำนักงานการปฏิรูปที่ดินเพื่อเกษตรกรรม ที่ ๔๐๓/๒๕๖๔ สั่ง ณ วันที่ ๑๖ กรกฎาคม ๒๕๖๔ เรื่อง มอบหมายหน้าที่และอำนาจในการคัดเลือกและจัดที่ดินให้แก่เกษตรกรในเขตปฏิรูปที่ดินและปฏิรูปที่ดินจังหวัด ผู้ซึ่งเลขชาติการมอบหมายดำเนินการคัดเลือกและจัดที่ดินแก่เกษตรกร ได้ลงนามในคำสั่งอนุญาต เมื่อวันที่ ๒๐ เมษายน ๒๕๖๙ แล้ว


สำนักงานการปฏิรูปที่ดินจังหวัดขอนแก่น จึงประกาศรายชื่อเกษตรกรที่ได้รับการคัดเลือกฯ ให้ทราบโดยทั่วกัน รายละเอียดรายชื่อและแผนผังแปลงที่ดินที่แสดงขอบเขตการถือครองที่ดินแนบท้ายประกาศนี้ หากบุคคลใดประสงค์จะอุทธรณ์หรือโต้แย้งคำสั่ง ให้ยื่นคำร้องอุทธรณ์หรือโต้แย้งคำสั่งทางปกครองนี้พร้อมพยานหลักฐานได้ ณ สำนักงานการปฏิรูปที่ดินจังหวัดขอนแก่น ถนนประชาสโมสร ตำบลในเมือง อำเภอเมืองขอนแก่น จังหวัดขอนแก่น ในวันเวลาราชการภายใน ๓๐ วัน นับจากวันประกาศเป็นต้นไป

จึงประกาศมาเพื่อทราบโดยทั่วกัน

ประกาศ ณ วันที่ ๒๔ เมษายน ๒๕๖๙

(นางสุภาวดี ระโยธี)

ปฏิรูปที่ดินจังหวัดขอนแก่น



ประกาศสำนักงานการปฏิรูปที่ดินจังหวัดขอนแก่น
เรื่อง ผลการคัดเลือกและจัดที่ดินให้แก่เกษตรกรเข้าทำประโยชน์ในเขตปฏิรูปที่ดินจังหวัดขอนแก่น


ด้วย นายถาวร บุญมา อายุ ๖๙ ปี ที่อยู่บ้านเลขที่ ๑๔๕ หมู่ที่ ๓ ตำบลโพธิ์ไชย อำเภอโคกโพธิ์ไชย จังหวัดขอนแก่น ได้ยื่นคำขอรับการคัดเลือกและจัดที่ดินจากการปฏิรูปที่ดินเพื่อเกษตรกรต่อสำนักงานการปฏิรูปที่ดินจังหวัดขอนแก่น ที่ดินแปลงเลขที่ ๒๐ กลุ่ม/รหวาง ๕๔๔๑||๒๔๓๒ เนื้อที่ประมาณ ๖-๐-๔๖ ไร่ แทนที่นางเทวาท บุญมา ซึ่งเป็น ภรรยา ของผู้ยื่นคำขอ ที่ดินตั้งอยู่ในเขตหมู่ที่ ๓ ตำบลโพธิ์ไชย อำเภอโคกโพธิ์ไชย จังหวัดขอนแก่น และสำนักงานการปฏิรูปที่ดินเพื่อเกษตรกร โดยสำนักงานการปฏิรูปที่ดินจังหวัดขอนแก่น ได้ตรวจสอบแล้วปรากฏว่าผู้ยื่นคำขอรับการคัดเลือกและจัดที่ดินรายดังกล่าวข้างต้น มีคุณสมบัติเป็นเกษตรกรตามพระราชบัญญัติการปฏิรูปที่ดินเพื่อเกษตรกร พ.ศ. ๒๕๑๘ และที่แก้ไขเพิ่มเติม ประกอบระเบียบคณะกรรมการปฏิรูปที่ดินเพื่อเกษตรกรว่าด้วยหลักเกณฑ์วิธีการและเงื่อนไขในการคัดเลือกและจัดที่ดินให้แก่เกษตรกรการโอนหรือตกทอดทางมรดกสิทธิการเช่า หรือเช่าซื้อ และการจัดการทรัพย์สินและหนี้สินของเกษตรกรผู้ได้รับที่ดิน พ.ศ. ๒๕๖๔ และคำสั่งสำนักงานการปฏิรูปที่ดินเพื่อเกษตรกร ที่ ๔๐๓/๒๕๖๔ สั่ง ณ วันที่ ๑๖ กรกฎาคม ๒๕๖๔ เรื่อง มอบหมายหน้าที่และอำนาจในการคัดเลือกและจัดที่ดินให้แก่เกษตรกรในเขตปฏิรูปที่ดินและปฏิรูปที่ดินจังหวัด ผู้ซึ่งเลขาธิการมอบหมายดำเนินการคัดเลือกและจัดที่ดินแก่เกษตรกร ได้ลงนามในคำสั่งอนุญาต เมื่อวันที่ ๒๐ เมษายน ๒๕๖๙ แล้ว

สำนักงานการปฏิรูปที่ดินจังหวัดขอนแก่น จึงประกาศรายชื่อเกษตรกรที่ได้รับการคัดเลือกฯ ให้ทราบโดยทั่วกัน รายละเอียดรายชื่อและแผนผังแปลงที่ดินที่แสดงขอบเขตการถือครองที่ดินแนบท้ายประกาศนี้ หากบุคคลใดประสงค์จะอุทธรณ์หรือโต้แย้งคำสั่ง ให้ยื่นคำร้องอุทธรณ์หรือโต้แย้งคำสั่งทางปกครองนี้พร้อมพยานหลักฐานได้ ณ สำนักงานการปฏิรูปที่ดินจังหวัดขอนแก่น ถนนประชาสโมสร ตำบลในเมือง อำเภอเมืองขอนแก่น จังหวัดขอนแก่น ในวันเวลาราชการภายใน ๓๐ วัน นับจากวันประกาศเป็นต้นไป

จึงประกาศมาเพื่อทราบโดยทั่วกัน

ประกาศ ณ วันที่ ๒๔ เมษายน ๒๕๖๙

(นางสุภาวดี ระโยธิ)
ปฏิรูปที่ดินจังหวัดขอนแก่น



ส.ป.ก./สร.๓ ก.

ตำแหน่งที่ดิน
ระวาง/กลุ่มที่ 5441112472
แปลงเลขที่ 20

สารบัญทะเบียนที่ดินในเขตปฏิรูปที่ดิน
เลขที่ _____
เล่ม _____ หน้า _____
อำเภอ _____
จังหวัด _____

แผนที่แปลงที่ดินเพื่อเกษตรกรรม

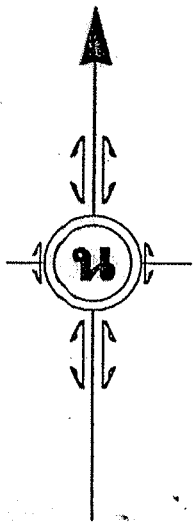
ฉบับนี้ออกให้แก่ _____ อายุ _____ ปี
อยู่บ้านเลขที่ _____ หมู่ที่ _____ ต.รอก/ชอย _____ ถนน _____
ตำบล _____ อำเภอ _____ จังหวัด _____
เพื่ออนุญาตให้เข้าทำประโยชน์ในที่ดิน _____ ในเขตปฏิรูปที่ดิน
แปลงเลขที่ _____ กลุ่มที่ _____ ตามหนังสือสำคัญ _____ เลขที่ _____

ในจำนวนเนื้อที่ประมาณ ๖ ไร่ ๐ งาน ๕๖ ตารางวา

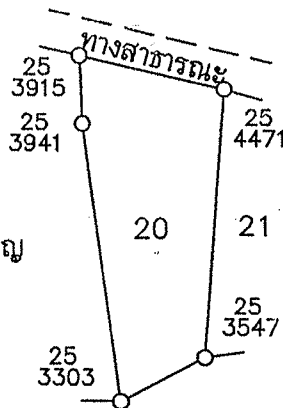
มาตราส่วนในระวาง ส.ป.ก. ๑ : ๕,๐๐๐

มาตราส่วน ๑ : ๕,๐๐๐

รูปแผนที่



ที่ดินมีหนังสือสำคัญ



หนองน้ำสาธารณะ

ชื่อผู้ทำการสำรวจรังวัด _____ นายเสนีย์ นามราช _____ ผู้จำลอง _____ นายเสนีย์ นามราช

ตำแหน่ง _____ นายช่างสำรวจ _____ ผู้ตรวจ _____

นายสุเม็เกียรติ พรหมชาติ
(นายช่างสำรวจชำนาญงาน)