



ประกาศสำนักงานการปฏิรูปที่ดินจังหวัดขอนแก่น  
เรื่อง ผลการคัดเลือกและจัดที่ดินให้แก่เกษตรกรเข้าทำประโยชน์ในเขตปฏิรูปที่ดินจังหวัดขอนแก่น

ด้วย นางชุตีมา วิเศษชอุบผา อายุ ๖๗ ปี ที่อยู่บ้านเลขที่ ๖๔ หมู่ที่ ๓ ตำบลหนองโก อำเภอกระนวน จังหวัดขอนแก่น ได้ยื่นคำขอรับการคัดเลือกและจัดที่ดินจากการปฏิรูปที่ดินเพื่อเกษตรกรต่อสำนักงานการปฏิรูปที่ดินจังหวัดขอนแก่น ที่ดินแปลงเลขที่ ๒๘ กลุ่ม/ระวาง ๕๖๔๒||๙๘๕๐ เนื้อที่ประมาณ ๕ - ๐ - ๘๔ ไร่ แทนที่นายเฉลิม พรหมพันธ์ ซึ่งเป็น น้องชาย ของผู้ยื่นคำขอ ที่ดินตั้งอยู่ในเขตหมู่ที่ ๓ ตำบลหนองโก อำเภอกระนวน จังหวัดขอนแก่น และสำนักงานการปฏิรูปที่ดินเพื่อเกษตรกร โดยสำนักงานการปฏิรูปที่ดินจังหวัดขอนแก่น ได้ตรวจสอบแล้วปรากฏว่าผู้ยื่นคำขอรับการคัดเลือกและจัดที่ดินรายดังกล่าวข้างต้น มีคุณสมบัติเป็นเกษตรกรตามพระราชบัญญัติการปฏิรูปที่ดินเพื่อเกษตรกร พ.ศ. ๒๕๑๘ และที่แก้ไขเพิ่มเติม ประกอบระเบียบคณะกรรมการปฏิรูปที่ดินเพื่อเกษตรกรว่าด้วยหลักเกณฑ์วิธีการและเงื่อนไขในการคัดเลือกและจัดที่ดินให้แก่เกษตรกรการโอนหรือตกทอดทางมรดกสิทธิการเช่า หรือเช่าซื้อ และการจัดการทรัพย์สินและหนี้สินของเกษตรกรผู้ได้รับที่ดิน พ.ศ. ๒๕๖๔ และคำสั่งสำนักงานการปฏิรูปที่ดินเพื่อเกษตรกร ที่ ๔๐๓/๒๕๖๔ สั่ง ณ วันที่ ๑๖ กรกฎาคม ๒๕๖๔ เรื่อง มอบหมายหน้าที่และอำนาจในการคัดเลือกและจัดที่ดินให้แก่เกษตรกรในเขตปฏิรูปที่ดินและปฏิรูปที่ดินจังหวัด ผู้ซึ่งเลขธิการมอบหมายดำเนินการคัดเลือกและจัดที่ดินแก่เกษตรกร ได้ลงนามในคำสั่งอนุญาต เมื่อวันที่ ๒๐ มีนาคม ๒๕๖๕ แล้ว

สำนักงานการปฏิรูปที่ดินจังหวัดขอนแก่น จึงประกาศรายชื่อเกษตรกรที่ได้รับการคัดเลือกฯ ให้ทราบโดยทั่วกัน รายละเอียดรายชื่อและแผนผังแปลงที่ดินที่แสดงขอบเขตการถือครองที่ดินแนบท้ายประกาศนี้ หากบุคคลใดประสงค์จะอุทธรณ์หรือโต้แย้งคำสั่ง ให้ยื่นคำร้องอุทธรณ์หรือโต้แย้งคำสั่งทางปกครองนี้พร้อมพยานหลักฐานได้ ณ สำนักงานการปฏิรูปที่ดินจังหวัดขอนแก่น ถนนประชาสโมสร ตำบลในเมือง อำเภอเมืองขอนแก่น จังหวัดขอนแก่น ในวันเวลาราชการภายใน ๓๐ วัน นับจากวันประกาศเป็นต้นไป

จึงประกาศมาเพื่อทราบโดยทั่วกัน

ประกาศ ณ วันที่ ๒๔ มีนาคม ๒๕๖๕

(นางสุภาวดี ระโยธี)  
ปฏิรูปที่ดินจังหวัดขอนแก่น

คำหาเรื่องที่ดิน  
ระวาง/กลุ่มที่ 5642 III 9850  
แปลงเลขที่ 28



ต.ป.ก./ต.ร. ๕ ก.  
สารบัญญัติที่ดินในเขตปฏิรูปที่ดิน  
เลขที่.....  
เล่ม.....หน้า.....  
อำเภอ.....  
จังหวัด.....

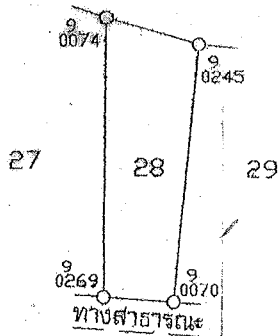
แผนที่แปลงที่ดินเพื่อประกอบเกษตรกรรม

ฉบับนี้ออกให้แก่อ.....อายุ.....ปี  
อยู่บ้านเลขที่.....หมู่ที่.....ต.ร.ก./ช.ช.บ.....ถนน.....  
ตำบล.....อำเภอ.....จังหวัด.....  
เพื่ออนุญาตให้จัดทำประโยชน์ที่ดิน.....ในเขตปฏิรูปที่ดิน  
แปลงเลขที่.....กลุ่มที่.....คามหนังสือสำคัญ.....เลขที่.....  
ในจำนวนเนื้อที่ประมาณ.....ไร่.....งาน.....๕๕ ตารางวา  
มาตราส่วนในระวาง ต.ป.ก. ๑ : ๕,๐๐๐  
มาตราส่วน ๑ : ๕,๐๐๐



รูปแผนที่

พื้นที่นอกเขตโครงการฯ



ผู้ทำการสำรวจรังวัด.....นายอุทัย สุปัตติก.....ผู้จำลอง.....  
ตำแหน่ง.....ช่างสำรวจ.....ผู้ตรวจ.....  
นายชตพล ปัตยาภิณณ  
นายช่างสำรวจ 6



ประกาศสำนักงานการปฏิรูปที่ดินจังหวัดขอนแก่น  
เรื่อง ผลการคัดเลือกและจัดที่ดินให้แก่เกษตรกรเข้าทำประโยชน์ในเขตปฏิรูปที่ดินจังหวัดขอนแก่น

ด้วย น.ส.นุจรี ยะลา อายุ ๕๐ ปี ที่อยู่บ้านเลขที่ ๑๔๙ หมู่ที่ ๙ ตำบลคำม่วง อำเภอเขาสวนกวาง จังหวัดขอนแก่น ได้ยื่นคำขอรับการคัดเลือกและจัดที่ดินจากการปฏิรูปที่ดินเพื่อเกษตรกรต่อสำนักงานการปฏิรูปที่ดินจังหวัดขอนแก่น ที่ดินแปลงเลขที่ ๘ กลุ่ม/ระวาง ๒๖๘๖ เนื้อที่ประมาณ ๑๙ - ๒ - ๕๐ ไร่ แทนที่นายทองดี ยะลา ซึ่งเป็น บิดา ของผู้ยื่นคำขอ ที่ดินตั้งอยู่ในเขตหมู่ที่ ๕ ตำบลคำม่วง อำเภอเขาสวนกวาง จังหวัดขอนแก่น และสำนักงานการปฏิรูปที่ดินเพื่อเกษตรกร โดยสำนักงานการปฏิรูปที่ดินจังหวัดขอนแก่น ได้ตรวจสอบแล้วปรากฏว่าผู้ยื่นคำขอรับการคัดเลือกและจัดที่ดินรายดังกล่าวข้างต้น มีคุณสมบัติเป็นเกษตรกรตามพระราชบัญญัติการปฏิรูปที่ดินเพื่อเกษตรกร พ.ศ. ๒๕๑๘ และที่แก้ไขเพิ่มเติม ประกอบระเบียบคณะกรรมการปฏิรูปที่ดินเพื่อเกษตรกรว่าด้วยหลักเกณฑ์วิธีการและเงื่อนไขในการคัดเลือกและจัดที่ดินให้แก่เกษตรกรการโอนหรือตกทอดทางมรดกสิทธิการเช่า หรือเช่าซื้อ และการจัดการทรัพย์สินและหนี้สินของเกษตรกรผู้ได้รับที่ดิน พ.ศ. ๒๕๖๔ และคำสั่งสำนักงานการปฏิรูปที่ดินเพื่อเกษตรกร ที่ ๔๐๓/๒๕๖๔ สั่ง ณ วันที่ ๑๖ กรกฎาคม ๒๕๖๔ เรื่อง มอบหมายหน้าที่และอำนาจในการคัดเลือกและจัดที่ดินให้แก่เกษตรกรในเขตปฏิรูปที่ดินและปฏิรูปที่ดินจังหวัด ผู้ซึ่งเลขธิการมอบหมายดำเนินการคัดเลือกและจัดที่ดินแก่เกษตรกร ได้ลงนามในคำสั่งอนุญาต เมื่อวันที่ ๒๐ มีนาคม ๒๕๖๔ แล้ว

สำนักงานการปฏิรูปที่ดินจังหวัดขอนแก่น จึงประกาศรายชื่อเกษตรกรที่ได้รับการคัดเลือกฯ ให้ทราบโดยทั่วกัน รายละเอียดรายชื่อและแผนผังแปลงที่ดินที่แสดงขอบเขตการถือครองที่ดินแนบท้ายประกาศนี้ หากบุคคลใดประสงค์จะอุทธรณ์หรือโต้แย้งคำสั่ง ให้ยื่นคำร้องอุทธรณ์หรือโต้แย้งคำสั่งทางปกครองนี้พร้อมพยานหลักฐานได้ ณ สำนักงานการปฏิรูปที่ดินจังหวัดขอนแก่น ถนนประชาสโมสร ตำบลในเมือง อำเภอเมืองขอนแก่น จังหวัดขอนแก่น ในวันเวลาราชการภายใน ๓๐ วัน นับจากวันประกาศเป็นต้นไป

จึงประกาศมาเพื่อทราบโดยทั่วกัน

ประกาศ ณ วันที่ ๒๔ มีนาคม ๒๕๖๔

(นางสุภาวดี ระโยธี)  
ปฏิรูปที่ดินจังหวัดขอนแก่น

ตำแหน่งที่ดิน  
ระวาง/กลุ่มที่ 2686  
แปลงเลขที่ 8



ส.ป.ก./สว. ๕ ก.  
กรมที่ดิน  
เลขที่.....  
ฉบับ.....  
อำเภอ.....  
จังหวัด.....

แผนที่แปลงที่ดินเพื่อประกอบเกษตรกรรม

ฉบับนี้ออกให้แก่อาย..... ปี  
อยู่บ้านเลขที่..... หมู่ที่..... ต.รอก/ชอ.....  
ตำบล..... อำเภอ..... จังหวัด.....


เพื่ออนุญาตให้เจ้าทำประโยชน์ในที่ดิน..... ในเขตปฏิรูปที่ดิน

แปลงเลขที่..... กลุ่มที่..... ตามหนังสือสำคัญ..... เลขที่.....

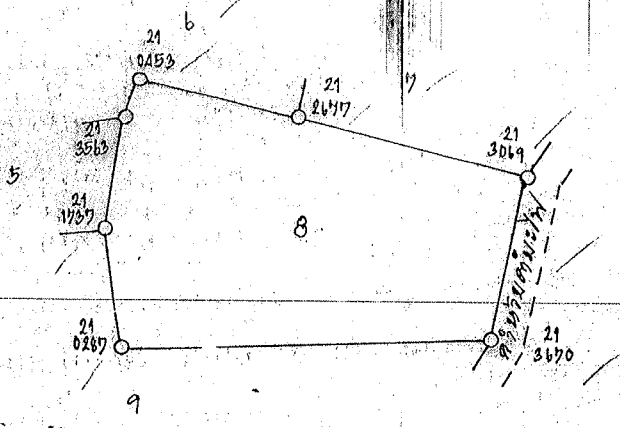
ในจำนวนเนื้อที่ประมาณ 26 ไร่ ๒ งาน ๕๐ ตารางวา

มาตราส่วนในระวาง ส.ป.ก. ๑ : ๕,๐๐๐

มาตราส่วน ๑ : ๕,๐๐๐



รูปแผนที่



สำเนาถูกต้อง

(นายฉัตรชัย สุภากิจ)  
นายช่างสำรวจ ๕

ชื่อผู้ทำการสำรวจรังวัด นาย ฉัตรชัย นนท  
ตำแหน่ง... ผู้จำลอง... ผู้ตรวจ...  
ตำแหน่ง... ผู้ตรวจ...  
ตำแหน่ง... ผู้ตรวจ...



ประกาศสำนักงานการปฏิรูปที่ดินจังหวัดขอนแก่น  
เรื่อง ผลการคัดเลือกและจัดที่ดินให้แก่เกษตรกรเข้าทำประโยชน์ในเขตปฏิรูปที่ดินจังหวัดขอนแก่น

ด้วย น.ส.ภัทรวดี อัครวินสงคราม อายุ ๕๒ ปี ที่อยู่บ้านเลขที่ ๖๒ หมู่ที่ ๓ ตำบลทรายมูล อำเภอ น้ำพอง จังหวัดขอนแก่น ได้ยื่นคำขอรับการคัดเลือกและจัดที่ดินจากการปฏิรูปที่ดินเพื่อเกษตรกรต่อสำนักงาน การปฏิรูปที่ดินจังหวัดขอนแก่น ที่ดินแปลงเลขที่ ๒๓ กลุ่ม/ระวาง ๓๓๒๗ เนื้อที่ประมาณ ๖ - ๐ - ๘๕ ไร่ แทนที่นาง ลำดวน อัครวินสงคราม ซึ่งเป็น มารดา ของผู้ยื่นคำขอ ที่ดินตั้งอยู่ในเขตหมู่ที่ ๓ ตำบลทรายมูล อำเภอ น้ำพอง จังหวัดขอนแก่น และสำนักงานการปฏิรูปที่ดินเพื่อเกษตรกร โดยสำนักงานการปฏิรูปที่ดินจังหวัดขอนแก่น ได้ตรวจสอบแล้วปรากฏว่าผู้ยื่นคำขอรับการคัดเลือกและจัดที่ดินรายดังกล่าวข้างต้น มีคุณสมบัติเป็นเกษตรกร ตามพระราชบัญญัติการปฏิรูปที่ดินเพื่อเกษตรกร พ.ศ. ๒๕๑๘ และที่แก้ไขเพิ่มเติม ประกอบระเบียบ คณะกรรมการปฏิรูปที่ดินเพื่อเกษตรกรว่าด้วยหลักเกณฑ์วิธีการและเงื่อนไขในการคัดเลือกและจัดที่ดิน ให้แก่เกษตรกรการโอนหรือตกทอดทางมรดกสิทธิการเช่า หรือเช่าซื้อ และการจัดการทรัพย์สินและหนี้สินของ เกษตรกรผู้ได้รับที่ดิน พ.ศ. ๒๕๖๔ และคำสั่งสำนักงานการปฏิรูปที่ดินเพื่อเกษตรกร ที่ ๔๐๓/๒๕๖๔ สั่ง ณ วันที่ ๑๖ กรกฎาคม ๒๕๖๔ เรื่อง มอบหมายหน้าที่และอำนาจในการคัดเลือกและจัดที่ดินให้แก่เกษตรกรใน เขตปฏิรูปที่ดินและปฏิรูปที่ดินจังหวัด ผู้ซึ่งเลขสิทธิการมอบหมายดำเนินการคัดเลือกและจัดที่ดินแก่เกษตรกร ได้ ลงนามในคำสั่งอนุญาต เมื่อวันที่ ๒๐ มีนาคม ๒๕๖๔ แล้ว

สำนักงานการปฏิรูปที่ดินจังหวัดขอนแก่น จึงประกาศรายชื่อเกษตรกรที่ได้รับการคัดเลือกฯ ให้ทราบโดยทั่วกัน รายละเอียดรายชื่อและแผนผังแปลงที่ดินที่แสดงขอบเขตการถือครองที่ดินแนบท้าย ประกาศนี้ หากบุคคลใดประสงค์จะอุทธรณ์หรือโต้แย้งคำสั่ง ให้ยื่นคำร้องอุทธรณ์หรือโต้แย้งคำสั่งทางปกครอง นี้พร้อมพยานหลักฐานได้ ณ สำนักงานการปฏิรูปที่ดินจังหวัดขอนแก่น ถนนประชาสโมสร ตำบล ในเมือง อำเภอเมืองขอนแก่น จังหวัดขอนแก่น ในวันเวลาราชการภายใน ๓๐ วัน นับจากวันประกาศเป็นต้นไป

จึงประกาศมาเพื่อทราบโดยทั่วกัน

ประกาศ ณ วันที่ ๒๔ มีนาคม ๒๕๖๔

(นางสุภาวดี ระโยธิ)  
ปฏิรูปที่ดินจังหวัดขอนแก่น



ตำแหน่งที่ดิน  
 ราวาง/กตบที่ ๒๒๒๗  
 แปลงเลขที่ ๒๒

จ.ปาก/ต.๒๓  
 ตำบลท่ามะปรางค์เดิมเป็นเขตปฏิรูปที่ดิน  
 เลขที่  
 เลข  
 อาเภอ  
 จังหวัด

แผนที่แปลงที่ดินเพื่อประกอบเกษตรกรรม

รวมเนื้อที่ทั้งหมด ..... ไร่  
 อยู่กันเลขที่ ..... หมู่ที่ ..... ตำบล/แขวง ..... อำเภอ ..... จังหวัด .....  
 ตำบล ..... อำเภอ ..... จังหวัด .....  
 เพื่ออนุญาตให้สามารถประโยชน์ในที่ดิน ..... ในเขตปฏิรูปที่ดิน  
 แปลงเลขที่ ๒๒ กตบที่ ๒๒๒๗ ตามหนังสือคำสั่ง ..... เลขที่ .....  
 ในลักษณะเนื้อที่ประมาณ ..... ไร่ ..... งาน ..... สตรองวง  
 มต.ครุฑที่ดินในสงวนจ.ปาก/ต.๒๓-๒๒๒๗ ..... เขตที่ดินจ.ปาก/ต.๒๓-๒๒๒๗

รูปแผนที่



ชื่อผู้ปกครองที่ดิน .....  
 ตำแหน่ง .....  
 ชื่อ .....  
 ชื่อ .....

ผู้ทำเรื่อง .....  
 ผู้ตรวจ .....  
 (มีลายเซ็น)  
 (มีลายเซ็น)  
 (มีลายเซ็น)  
 (มีลายเซ็น)



ประกาศสำนักงานการปฏิรูปที่ดินจังหวัดขอนแก่น  
เรื่อง ผลการคัดเลือกและจัดที่ดินให้แก่เกษตรกรเข้าทำประโยชน์ในเขตปฏิรูปที่ดินจังหวัดขอนแก่น

ด้วย น.ส.รัชก สีสโท อายุ ๕๒ ปี ที่อยู่บ้านเลขที่ ๔๐/๑ หมู่ที่ ๙ ตำบลทรายมูล อำเภอน้ำพอง จังหวัดขอนแก่น ได้ยื่นคำขอรับการคัดเลือกและจัดที่ดินจากการปฏิรูปที่ดินเพื่อเกษตรกรต่อสำนักงานการปฏิรูปที่ดินจังหวัดขอนแก่น ที่ดินแปลงเลขที่ ๒๔ กลุ่ม/ระหว่าง ๓๓๑๓ เนื้อที่ประมาณ ๓ - ๓ - ๓๑ ไร่ แทนที่นาง กาย สีสโท ซึ่งเป็น มารดา ของผู้ยื่นคำขอ ที่ดินตั้งอยู่ในเขตหมู่ที่ ๙ ตำบลทรายมูล อำเภอเมือง จังหวัดขอนแก่น และสำนักงานการปฏิรูปที่ดินเพื่อเกษตรกร โดยสำนักงานการปฏิรูปที่ดินจังหวัดขอนแก่น ได้ตรวจสอบแล้วปรากฏว่าผู้ยื่นคำขอรับการคัดเลือกและจัดที่ดินรายดังกล่าวข้างต้น มีคุณสมบัติเป็นเกษตรกรตามพระราชบัญญัติการปฏิรูปที่ดินเพื่อเกษตรกร พ.ศ. ๒๕๑๘ และที่แก้ไขเพิ่มเติม ประกอบระเบียบคณะกรรมการปฏิรูปที่ดินเพื่อเกษตรกรว่าด้วยหลักเกณฑ์วิธีการและเงื่อนไขในการคัดเลือกและจัดที่ดินให้แก่เกษตรกรการโอนหรือตกทอดทางมรดกสิทธิการเช่า หรือเช่าซื้อ และการจัดการทรัพย์สินและหนี้สินของเกษตรกรผู้ได้รับที่ดิน พ.ศ. ๒๕๖๔ และคำสั่งสำนักงานการปฏิรูปที่ดินเพื่อเกษตรกร ที่ ๔๐๓/๒๕๖๔ สั่ง ณ วันที่ ๑๖ กรกฎาคม ๒๕๖๔ เรื่อง มอบหมายหน้าที่และอำนาจในการคัดเลือกและจัดที่ดินให้แก่เกษตรกรในเขตปฏิรูปที่ดินและปฏิรูปที่ดินจังหวัด ผู้ซึ่งเลขสิทธิการมอบหมายดำเนินการคัดเลือกและจัดที่ดินแก่เกษตรกร ได้ลงนามในคำสั่งอนุญาต เมื่อวันที่ ๒๐ มีนาคม ๒๕๖๔ แล้ว

สำนักงานการปฏิรูปที่ดินจังหวัดขอนแก่น จึงประกาศรายชื่อเกษตรกรที่ได้รับการคัดเลือกฯ ให้ทราบโดยทั่วกัน รายละเอียดรายชื่อและแผนผังแปลงที่ดินที่แสดงขอบเขตการถือครองที่ดินแนบท้ายประกาศนี้ หากบุคคลใดประสงค์จะอุทธรณ์หรือโต้แย้งคำสั่ง ให้ยื่นคำร้องอุทธรณ์หรือโต้แย้งคำสั่งทางปกครองนี้พร้อมพยานหลักฐานได้ ณ สำนักงานการปฏิรูปที่ดินจังหวัดขอนแก่น ถนนประชาสโมสร ตำบลในเมือง อำเภอเมืองขอนแก่น จังหวัดขอนแก่น ในวันเวลาราชการภายใน ๓๐ วัน นับจากวันประกาศเป็นต้นไป  
จึงประกาศมาเพื่อทราบโดยทั่วกัน

ประกาศ ณ วันที่ ๒๔ มีนาคม ๒๕๖๔

(นางสุภาวดี ระโยธี)  
ปฏิรูปที่ดินจังหวัดขอนแก่น



ร.ป.อ./ตร. ๕ ก

ตำแหน่งที่ดิน

สารบัญทะเบียนที่ดินในเขตปฏิรูปที่ดิน

ระวาง/กลุ่มที่ ๒๒๕๗

เลขที่ ๑๑๑

แปลงเลขที่ ๒๕

เดิม ๑๑๑

แผนที่แปลงที่ดินเพื่อประกอบเกษตรกรกรม

อำเภอ

จังหวัด

ฉบับนี้ออกให้

นาย

อนันต์ เลิศ

หมู่ที่

ตำบล/ช่อง

ตำบล

ตำบล

อำเภอ

จังหวัด

เพื่อออกดูทำให้สิทธิประโยชน์ที่ดิน

ในเขตปฏิรูปที่ดิน

แปลงเลขที่ ๒๕

ฉบับที่ ๒๐๗

กรมที่ดิน

เลขที่

ในเขตปฏิรูปที่ดิน

๑๑๑

๑๑๑


๑๑๑

กระทรวงมหาดไทย กรุงเทพฯ ๑๑๑

๑๑๑



รูปแผนที่



ชื่อผู้ทำแผนที่

นาย

ผู้ทำ

ตำแหน่ง

ผู้ตรวจ

(นาย

กรมที่ดิน



ประกาศสำนักงานการปฏิรูปที่ดินจังหวัดขอนแก่น  
เรื่อง ผลการคัดเลือกและจัดที่ดินให้แก่เกษตรกรเข้าทำประโยชน์ในเขตปฏิรูปที่ดินจังหวัดขอนแก่น

ด้วย นางทองคำ นามโสง อายุ ๖๕ ปี ที่อยู่บ้านเลขที่ ๑๑๗ หมู่ที่ ๑๑ ตำบลบ้านขาม อำเภอน้ำพอง จังหวัดขอนแก่น ได้ยื่นคำขอรับการคัดเลือกและจัดที่ดินจากการปฏิรูปที่ดินเพื่อเกษตรกรต่อสำนักงานการปฏิรูปที่ดินจังหวัดขอนแก่น ที่ดินแปลงเลขที่ ๔๖ กลุ่ม/ระวาง ๔๐๒ เนื้อที่ประมาณ ๕-๓-๗๓ ไร่ แทนที่นางทองมา แสนเฉลิม ซึ่งเป็น น้องสาว ของผู้ยื่นคำขอ ที่ดินตั้งอยู่ในเขตหมู่ที่ ๑๑ ตำบลบ้านขาม อำเภอน้ำพอง จังหวัดขอนแก่น และสำนักงานการปฏิรูปที่ดินเพื่อเกษตรกร โดยสำนักงานการปฏิรูปที่ดินจังหวัดขอนแก่น ได้ตรวจสอบแล้วปรากฏว่าผู้ยื่นคำขอรับการคัดเลือกและจัดที่ดินรายดังกล่าวข้างต้น มีคุณสมบัติเป็นเกษตรกรตามพระราชบัญญัติการปฏิรูปที่ดินเพื่อเกษตรกร พ.ศ. ๒๕๑๘ และที่แก้ไขเพิ่มเติม ประกอบระเบียบคณะกรรมการปฏิรูปที่ดินเพื่อเกษตรกรว่าด้วยหลักเกณฑ์วิธีการและเงื่อนไขในการคัดเลือกและจัดที่ดินให้แก่เกษตรกรการโอนหรือตกทอดทางมรดกสิทธิการเช่า หรือเช่าซื้อ และการจัดการทรัพย์สินและหนี้สินของเกษตรกรผู้ได้รับที่ดิน พ.ศ. ๒๕๖๔ และคำสั่งสำนักงานการปฏิรูปที่ดินเพื่อเกษตรกร ที่ ๔๐๓/๒๕๖๔ สั่ง ณ วันที่ ๑๖ กรกฎาคม ๒๕๖๔ เรื่อง มอบหมายหน้าที่และอำนาจในการคัดเลือกและจัดที่ดินให้แก่เกษตรกรในเขตปฏิรูปที่ดินและปฏิรูปที่ดินจังหวัด ผู้ซึ่งเลขธิการมอบหมายดำเนินการคัดเลือกและจัดที่ดินแก่เกษตรกร ได้ลงนามในคำสั่งอนุญาต เมื่อวันที่ ๒๐ มีนาคม ๒๕๖๔ แล้ว

สำนักงานการปฏิรูปที่ดินจังหวัดขอนแก่น จึงประกาศรายชื่อเกษตรกรที่ได้รับการคัดเลือกฯ ให้ทราบโดยทั่วกัน รายละเอียดรายชื่อและแผนผังแปลงที่ดินที่แสดงขอบเขตการถือครองที่ดินแนบท้ายประกาศนี้ หากบุคคลใดประสงค์จะอุทธรณ์หรือโต้แย้งคำสั่ง ให้ยื่นคำร้องอุทธรณ์หรือโต้แย้งคำสั่งทางปกครองนี้พร้อมพยานหลักฐานได้ ณ สำนักงานการปฏิรูปที่ดินจังหวัดขอนแก่น ถนนประชาสโมสร ตำบลในเมือง อำเภอมือทองขอนแก่น จังหวัดขอนแก่น ในวันเวลาราชการภายใน ๓๐ วัน นับจากวันประกาศเป็นต้นไป

จึงประกาศมาเพื่อทราบโดยทั่วกัน

ประกาศ ณ วันที่ ๒๔ มีนาคม ๒๕๖๔

(นางสุภาวดี ระโยธิ)  
ปฏิรูปที่ดินจังหวัดขอนแก่น

ตำแหน่งที่ดิน  
ระวาง/กลุ่มที่ 402  
แปลงเลขที่ 46

Scan

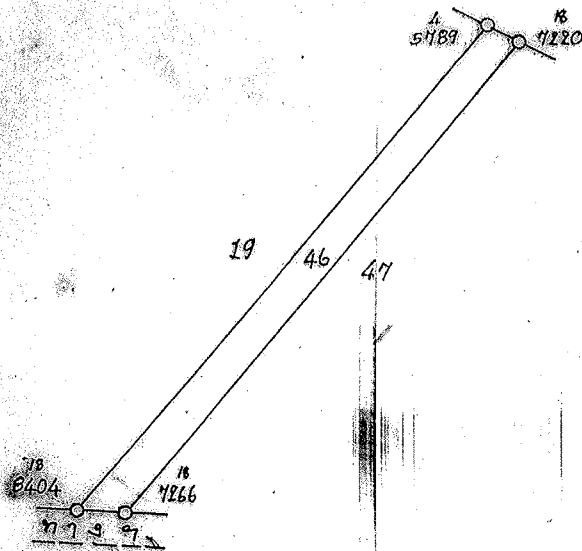


ส.ป.ด./ต.ร. ๙ ก.  
สารบัญญัติเขียนที่ดินในเขตปฏิรูปที่ดิน  
เลขที่.....  
เล่ม..... หน้า.....  
อำเภอ.....  
จังหวัด.....

แผนที่แปลงที่ดินเพื่อประกอบเกษตรกรกรม

ฉบับนี้ออกให้แก่อายุ..... ปี  
อยู่บ้านเลขที่..... หมู่ที่..... ต.รอก/ชอย..... ถนน.....  
ตำบล..... อำเภอ..... จังหวัด.....  
เพื่ออนุญาตให้เข้าทำประโยชน์ในที่ดิน..... ในเขตปฏิรูปที่ดิน  
แปลงเลขที่..... กลุ่มที่..... ความหนังสือสำคัญ..... เลขที่.....  
ในจำนวนเนื้อที่ประมาณ..... ไร่..... งาน..... ตารางวา  
มาตราส่วนในระวาง ส.ป.ด. ๑ : ๕๐๐๐  
มาตราส่วน ๑ : ๕๐๐๐

รูปแผนที่



ชื่อผู้ทำการสำรวจรังวัด..... (นายทองคำ บุญซาว) ผู้จำลอง.....  
ตำแหน่ง..... นายอำเภอ ผู้ตรวจ.....



ประกาศสำนักงานการปฏิรูปที่ดินจังหวัดขอนแก่น  
เรื่อง ผลการคัดเลือกและจัดที่ดินให้แก่เกษตรกรเข้าทำประโยชน์ในเขตปฏิรูปที่ดินจังหวัดขอนแก่น

ด้วย น.ส.อุทัยวรรณ บำรุงเจริญ อายุ ๔๓ ปี ที่อยู่บ้านเลขที่ ๒๘๑ หมู่ที่ ๖ ตำบลภูเหล็ก อำเภอบ้านฝาง จังหวัดขอนแก่น ได้ยื่นคำขอรับการคัดเลือกและจัดที่ดินจากการปฏิรูปที่ดินเพื่อเกษตรกรต่อสำนักงานการปฏิรูปที่ดินจังหวัดขอนแก่น ที่ดินแปลงเลขที่ ๗ กลุ่ม/ระหว่าง ๒๔๔ เนื้อที่ประมาณ ๑๐-๒-๗๘ ไร่ แทนที่นายทองสา บำรุงเจริญ ซึ่งเป็น บิดา ของผู้ยื่นคำขอ ที่ดินตั้งอยู่ในเขตหมู่ที่ ๒ ตำบลภูเหล็ก อำเภอบ้านฝาง จังหวัดขอนแก่น และสำนักงานการปฏิรูปที่ดินเพื่อเกษตรกร โดยสำนักงานการปฏิรูปที่ดินจังหวัดขอนแก่น ได้ตรวจสอบแล้วปรากฏว่าผู้ยื่นคำขอรับการคัดเลือกและจัดที่ดินรายดังกล่าวข้างต้น มีคุณสมบัติเป็นเกษตรกรตามพระราชบัญญัติการปฏิรูปที่ดินเพื่อเกษตรกร พ.ศ. ๒๕๑๘ และที่แก้ไขเพิ่มเติม ประกอบระเบียบคณะกรรมการปฏิรูปที่ดินเพื่อเกษตรกรว่าด้วยหลักเกณฑ์วิธีการและเงื่อนไขในการคัดเลือกและจัดที่ดินให้แก่เกษตรกรการโอนหรือตกทอดทางมรดกสิทธิการเช่า หรือเช่าซื้อ และการจัดการทรัพย์สินและหนี้สินของเกษตรกรผู้ได้รับที่ดิน พ.ศ. ๒๕๖๔ และคำสั่งสำนักงานการปฏิรูปที่ดินเพื่อเกษตรกร ที่ ๔๐๓/๒๕๖๔ สั่ง ณ วันที่ ๑๖ กรกฎาคม ๒๕๖๔ เรื่อง มอบหมายหน้าที่และอำนาจในการคัดเลือกและจัดที่ดินให้แก่เกษตรกรในเขตปฏิรูปที่ดินและปฏิรูปที่ดินจังหวัด ผู้ซึ่งเลขอาธิการมอบหมายดำเนินการคัดเลือกและจัดที่ดินแก่เกษตรกร ได้ลงนามในคำสั่งอนุญาต เมื่อวันที่ ๒๐ มีนาคม ๒๕๖๔ แล้ว

สำนักงานการปฏิรูปที่ดินจังหวัดขอนแก่น จึงประกาศรายชื่อเกษตรกรที่ได้รับการคัดเลือกฯ ให้ทราบโดยทั่วกัน รายละเอียดรายชื่อและแผนผังแปลงที่ดินที่แสดงขอบเขตการถือครองที่ดินแนบท้ายประกาศนี้ หากบุคคลใดประสงค์จะอุทธรณ์หรือโต้แย้งคำสั่ง ให้ยื่นคำร้องอุทธรณ์หรือโต้แย้งคำสั่งทางปกครองนี้พร้อมพยานหลักฐานได้ ณ สำนักงานการปฏิรูปที่ดินจังหวัดขอนแก่น ถนนประชาสโมสร ตำบลในเมือง อำเภอเมืองขอนแก่น จังหวัดขอนแก่น ในวันเวลาราชการภายใน ๓๐ วัน นับจากวันประกาศเป็นต้นไป

จึงประกาศมาเพื่อทราบโดยทั่วกัน

ประกาศ ณ วันที่ ๒๔ มีนาคม ๒๕๖๔

(นางสุภาวดี ระโยธี)  
ปฏิรูปที่ดินจังหวัดขอนแก่น

ตำแหน่งที่ดิน  
ระวาง/กลุ่มที่ 244  
แปลงเลขที่ 7



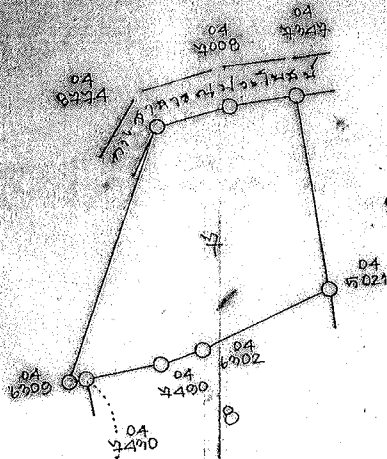
ต.ป.ก./ต.ร. ๕ ก  
สารบัญญัติเป็นที่ดินในเขตปฏิรูปที่ดิน  
เลขที่.....  
เล่ม.....หน้า.....  
อำเภอ.....  
จังหวัด **สุราษฎร์ธานี**

แผนที่แปลงที่ดินเพื่อประกอบเกษตรกรรม

ฉบับนี้ออกให้แก่..... อายุ..... ปี  
ฉบับเลขที่..... หมู่ที่..... ต.รอก/ชอช..... ถนน.....  
ตำบล..... อำเภอ..... จังหวัด.....  
เพื่ออนุญาตให้เข้าทำประโยชน์ในที่ดิน..... ในเขตปฏิรูปที่ดิน  
แปลงเลขที่ 7..... กลุ่มที่ 244..... ตามหนังสือสำคัญ..... เลขที่.....  
ในฉบบความเนื้อที่ประมาณ ๑๐ ไร่..... ส.จ.น. ๗๖ ตารางวา  
มาตราส่วนในระวาง ต.ป.ก. ๑ : ๕,๐๐๐  
มาตราส่วน ๑ : ๕,๐๐๐



รูปแผนที่



ชื่อผู้ทำการสำรวจรังวัด (นายวันเฉลิม เรือนบุบตา) ผู้จำลอง.....  
ตำแหน่ง นายช่างสำรวจ 4 ผู้ตรวจ.....  
(นายไพฑูรย์ ทองทับ)  
นายช่างสำรวจ 4



ประกาศสำนักงานการปฏิรูปที่ดินจังหวัดขอนแก่น  
เรื่อง ผลการคัดเลือกและจัดที่ดินให้แก่เกษตรกรเข้าทำประโยชน์ในเขตปฏิรูปที่ดินจังหวัดขอนแก่น

ด้วย นางบุญโฮม สีสัพ อายุ ๕๖ ปี ที่อยู่บ้านเลขที่ ๔๙ หมู่ที่ ๑ ตำบลหินตั้ง อำเภอบ้านไผ่ จังหวัดขอนแก่น ได้ยื่นคำขอรับการคัดเลือกและจัดที่ดินจากการปฏิรูปที่ดินเพื่อเกษตรกรต่อสำนักงานการปฏิรูปที่ดินจังหวัดขอนแก่น ที่ดินแปลงเลขที่ ๒๒ กลุ่ม/ระวาง ๒๙๘ เนื้อที่ประมาณ ๓-๒-๔๘ ไร่ แทนที่นายดำรง ชลไพโร ซึ่งเป็นน้องชาย ของผู้ยื่นคำขอ ที่ดินตั้งอยู่ในเขตหมู่ที่ ๓ ตำบลภูเหล็ก อำเภอบ้านไผ่ จังหวัดขอนแก่น และสำนักงานการปฏิรูปที่ดินเพื่อเกษตรกร โดยสำนักงานการปฏิรูปที่ดินจังหวัดขอนแก่น ได้ตรวจสอบแล้วปรากฏว่าผู้ยื่นคำขอรับการคัดเลือกและจัดที่ดินรายดังกล่าวข้างต้น มีคุณสมบัติเป็นเกษตรกรตามพระราชบัญญัติการปฏิรูปที่ดินเพื่อเกษตรกร พ.ศ. ๒๕๑๘ และที่แก้ไขเพิ่มเติม ประกอบระเบียบคณะกรรมการปฏิรูปที่ดินเพื่อเกษตรกรว่าด้วยหลักเกณฑ์วิธีการและเงื่อนไขในการคัดเลือกและจัดที่ดินให้แก่เกษตรกรการโอนหรือตกทอดทางมรดกสิทธิการเช่า หรือเช่าซื้อ และการจัดการทรัพย์สินและหนี้สินของเกษตรกรผู้ได้รับที่ดิน พ.ศ. ๒๕๖๔ และคำสั่งสำนักงานการปฏิรูปที่ดินเพื่อเกษตรกร ที่ ๔๐๓/๒๕๖๔ สั่ง ณ วันที่ ๑๖ กรกฎาคม ๒๕๖๔ เรื่อง มอบหมายหน้าที่และอำนาจในการคัดเลือกและจัดที่ดินให้แก่เกษตรกรในเขตปฏิรูปที่ดินและปฏิรูปที่ดินจังหวัด ผู้ซึ่งเลขาธิการมอบหมายดำเนินการคัดเลือกและจัดที่ดินแก่เกษตรกร ได้ลงนามในคำสั่งอนุญาต เมื่อวันที่ ๒๐ มีนาคม ๒๕๖๙ แล้ว

สำนักงานการปฏิรูปที่ดินจังหวัดขอนแก่น จึงประกาศรายชื่อเกษตรกรที่ได้รับการคัดเลือกฯ ให้ทราบโดยทั่วกัน รายละเอียดรายชื่อและแผนผังแปลงที่ดินที่แสดงขอบเขตการถือครองที่ดินแนบท้ายประกาศนี้ หากบุคคลใดประสงค์จะอุทธรณ์หรือโต้แย้งคำสั่ง ให้ยื่นคำร้องอุทธรณ์หรือโต้แย้งคำสั่งทางปกครองนี้พร้อมพยานหลักฐานได้ ณ สำนักงานการปฏิรูปที่ดินจังหวัดขอนแก่น ถนนประชาสโมสร ตำบลในเมือง อำเภอเมืองขอนแก่น จังหวัดขอนแก่น ในวันเวลาราชการภายใน ๓๐ วัน นับจากวันประกาศเป็นต้นไป

จึงประกาศมาเพื่อทราบโดยทั่วกัน

ประกาศ ณ วันที่ ๒๔ มีนาคม ๒๕๖๙

(นางสุภาวดี ระโยธิ)  
ปฏิรูปที่ดินจังหวัดขอนแก่น

ตำแหน่งที่ดิน  
ระวาง/กลุ่มที่ 298  
แปลงเลขที่ 22



ต.ป.ก./ต.ร. ๕ ก.  
สารบัญญัติที่ดินในเขตปฏิรูปที่ดิน  
เลขที่.....  
เล่ม.....หน้า.....  
อำเภอ.....  
จังหวัด.....

แผนที่แปลงที่ดินเพื่อประกอบเกษตรกรรม

ฉบับนี้ออกให้แก่..... อายุ..... ปี

อยู่บ้านเลขที่..... หมู่ที่..... ต.รอก/ชอย..... ถนน.....

ตำบล..... อำเภอ..... จังหวัด.....

เพื่ออนุญาตให้เข้าทำประโยชน์ในที่ดิน..... ในเขตปฏิรูปที่ดิน

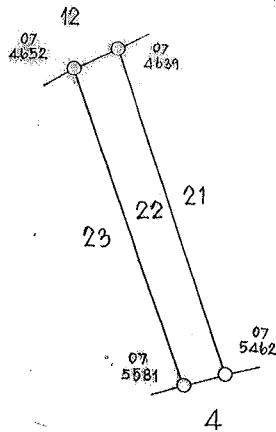
แปลงเลขที่ 22..... กลุ่มที่ 298..... ตามหนังสือสำคัญ..... เลขที่.....

ในจำนวนเนื้อที่ประมาณ..... ไร่..... งาน..... ตารางวา

มาตราส่วนในระวาง ต.ป.ก. ๑ : ๕,๐๐๐

มาตราส่วน ๑ : ๕,๐๐๐

รูปแผนที่



ชื่อผู้ทำการสำรวจรังวัด..... ( นายไพฑูริห์ ทองทับ )..... ผู้จำลอง

ตำแหน่ง..... นายช่างสำรวจ 4..... ผู้ตรวจ



ประกาศสำนักงานการปฏิรูปที่ดินจังหวัดขอนแก่น  
เรื่อง ผลการคัดเลือกและจัดที่ดินให้แก่เกษตรกรเข้าทำประโยชน์ในเขตปฏิรูปที่ดินจังหวัดขอนแก่น

ด้วย นายอำพล วิบูลย์ศิลป์ อายุ ๒๙ ปี ที่อยู่บ้านเลขที่ ๓๘ หมู่ที่ ๑๒ ตำบลหินตั้ง อำเภอบ้านไผ่ จังหวัดขอนแก่น ได้ยื่นคำขอรับการคัดเลือกและจัดที่ดินจากการปฏิรูปที่ดินเพื่อเกษตรกรรมต่อสำนักงานการปฏิรูปที่ดินจังหวัดขอนแก่น ที่ดินแปลงเลขที่ ๔ กลุ่ม/ระวาง ๒๙๓ เนื้อที่ประมาณ ๓-๐-๐๙ ไร่ แทนที่นางเย็น พิชผักหวาน ซึ่งเป็น น้า ของผู้ยื่นคำขอ ที่ดินตั้งอยู่ในเขตหมู่ที่ ๓ ตำบลหินตั้ง อำเภอบ้านไผ่ จังหวัดขอนแก่น และสำนักงานการปฏิรูปที่ดินเพื่อเกษตรกรรม โดยสำนักงานการปฏิรูปที่ดินจังหวัดขอนแก่น ได้ตรวจสอบแล้วปรากฏว่าผู้ยื่นคำขอรับการคัดเลือกและจัดที่ดินรายดังกล่าวข้างต้น มีคุณสมบัติเป็นเกษตรกรตามพระราชบัญญัติการปฏิรูปที่ดินเพื่อเกษตรกรรม พ.ศ. ๒๕๑๘ และที่แก้ไขเพิ่มเติม ประกอบระเบียบคณะกรรมการปฏิรูปที่ดินเพื่อเกษตรกรรมว่าด้วยหลักเกณฑ์วิธีการและเงื่อนไขในการคัดเลือกและจัดที่ดินให้แก่เกษตรกรรายโอนหรือตกทอดทางมรดกสิทธิการเช่า หรือเช่าซื้อ และการจัดการทรัพย์สินและหนี้สินของเกษตรกรผู้ได้รับที่ดิน พ.ศ. ๒๕๖๔ และคำสั่งสำนักงานการปฏิรูปที่ดินเพื่อเกษตรกรรม ที่ ๔๐๓/๒๕๖๔ สั่ง ณ วันที่ ๑๖ กรกฎาคม ๒๕๖๔ เรื่อง มอบหมายหน้าที่และอำนาจในการคัดเลือกและจัดที่ดินให้แก่เกษตรกรในเขตปฏิรูปที่ดินและปฏิรูปที่ดินจังหวัด ผู้ซึ่งเลขาธิการมอบหมายดำเนินการคัดเลือกและจัดที่ดินแก่เกษตรกร ได้ลงนามในคำสั่งอนุญาต เมื่อวันที่ ๒๐ มีนาคม ๒๕๖๙ แล้ว

สำนักงานการปฏิรูปที่ดินจังหวัดขอนแก่น จึงประกาศรายชื่อเกษตรกรที่ได้รับการคัดเลือกฯ ให้ทราบโดยทั่วกัน รายละเอียดรายชื่อและแผนผังแปลงที่ดินที่แสดงขอบเขตการถือครองที่ดินแนบท้ายประกาศนี้ หากบุคคลใดประสงค์จะอุทธรณ์หรือโต้แย้งคำสั่ง ให้ยื่นคำร้องอุทธรณ์หรือโต้แย้งคำสั่งทางปกครองนี้พร้อมพยานหลักฐานได้ ณ สำนักงานการปฏิรูปที่ดินจังหวัดขอนแก่น ถนนประชาสโมสร ตำบลในเมือง อำเภอเมืองขอนแก่น จังหวัดขอนแก่น ในวันเวลาราชการภายใน ๓๐ วัน นับจากวันประกาศเป็นต้นไป

จึงประกาศมาเพื่อทราบโดยทั่วกัน

ประกาศ ณ วันที่ ๒๔ มีนาคม ๒๕๖๙

(นางสุภาวดี ระโยธิ)

ปฏิรูปที่ดินจังหวัดขอนแก่น



จ. ปก./ส.ร. ๕.ก

กรมทรัพยากรที่ดินและเขตปฏิรูปที่ดิน

เขตที่ .....

แปลง .....

ภาค .....

จังหวัด .....

วันที่ .....

คำหนังสือที่ดิน

แปลงเลขที่ .....

ระวาง ส.ป.ก. ที่ 293

### แผนที่แปลงที่ดินเพื่อประกอบกรรมสิทธิ์

จำนวนเนื้อที่ให้แล้ว

โฉนดที่ดินเลขที่ .....

ตำบล .....

เพื่ออนุญาตให้เจ้าพนักงานประ โยชน์ใช้ที่ดิน

แปลงเลขที่ .....


ได้ดำเนินการแล้วเมื่อวันที่ ๒๕/๑๒/๖๐ จำนวน ๐๐๐ ตารางวา

ขนาดที่ดินในระวาง ส.ป.ก. ที่ ๒๙๓

ขนาดที่ดิน ๑ ๐๐๐



### รูปแผนที่



ชื่อผู้ขายที่ดิน

ตำแหน่ง

.....

ผู้ขาย

ผู้ตรวจ

.....



ประกาศสำนักงานการปฏิรูปที่ดินจังหวัดขอนแก่น  
เรื่อง ผลการคัดเลือกและจัดที่ดินให้แก่เกษตรกรเข้าทำประโยชน์ในเขตปฏิรูปที่ดินจังหวัดขอนแก่น

ด้วย นายอำพล วิบูลย์ศิลป์ อายุ ๒๙ ปี ที่อยู่บ้านเลขที่ ๓๘ หมู่ที่ ๑๒ ตำบลหินตั้ง อำเภอบ้านฝาง จังหวัดขอนแก่น ได้ยื่นคำขอรับการคัดเลือกและจัดที่ดินจากการปฏิรูปที่ดินเพื่อเกษตรกรรมต่อสำนักงานการปฏิรูปที่ดินจังหวัดขอนแก่น ที่ดินแปลงเลขที่ ๑๘ กลุ่ม/ระหว่าง ๒๙๓ เนื้อที่ประมาณ ๑-๓-๕๐ ไร่ แทนที่นางวันจันทร์ กงคำ ซึ่งเป็น น้ำ ของผู้ยื่นคำขอ ที่ดินตั้งอยู่ในเขตหมู่ที่ ๓ ตำบลหินตั้ง อำเภอบ้านฝาง จังหวัดขอนแก่น และสำนักงานการปฏิรูปที่ดินเพื่อเกษตรกรรม โดยสำนักงานการปฏิรูปที่ดินจังหวัดขอนแก่น ได้ตรวจสอบแล้วปรากฏว่าผู้ยื่นคำขอรับการคัดเลือกและจัดที่ดินรายดังกล่าวข้างต้น มีคุณสมบัติเป็นเกษตรกรตามพระราชบัญญัติการปฏิรูปที่ดินเพื่อเกษตรกรรม พ.ศ. ๒๕๑๘ และที่แก้ไขเพิ่มเติม ประกอบระเบียบคณะกรรมการปฏิรูปที่ดินเพื่อเกษตรกรรมว่าด้วยหลักเกณฑ์วิธีการและเงื่อนไขในการคัดเลือกและจัดที่ดินให้แก่เกษตรกรการโอนหรือตกทอดทางมรดกสิทธิการเช่า หรือเช่าซื้อ และการจัดการทรัพย์สินและหนี้สินของเกษตรกรผู้ได้รับที่ดิน พ.ศ. ๒๕๖๔ และคำสั่งสำนักงานการปฏิรูปที่ดินเพื่อเกษตรกรรม ที่ ๔๐๓/๒๕๖๔ สั่ง ณ วันที่ ๑๖ กรกฎาคม ๒๕๖๔ เรื่อง มอบหมายหน้าที่และอำนาจในการคัดเลือกและจัดที่ดินให้แก่เกษตรกรในเขตปฏิรูปที่ดินและปฏิรูปที่ดินจังหวัด ผู้ซึ่งเลขาธิการมอบหมายดำเนินการคัดเลือกและจัดที่ดินแก่เกษตรกร ได้ลงนามในคำสั่งอนุญาต เมื่อวันที่ ๒๐ มีนาคม ๒๕๖๙ แล้ว

สำนักงานการปฏิรูปที่ดินจังหวัดขอนแก่น จึงประกาศรายชื่อเกษตรกรที่ได้รับการคัดเลือกฯ ให้ทราบโดยทั่วกัน รายละเอียดรายชื่อและแผนผังแปลงที่ดินที่แสดงขอบเขตการถือครองที่ดินแนบท้ายประกาศนี้ หากบุคคลใดประสงค์จะอุทธรณ์หรือโต้แย้งคำสั่ง ให้ยื่นคำร้องอุทธรณ์หรือโต้แย้งคำสั่งทางปกครองนี้พร้อมพยานหลักฐานได้ ณ สำนักงานการปฏิรูปที่ดินจังหวัดขอนแก่น ถนนประชาสโมสร ตำบลในเมือง อำเภอเมืองขอนแก่น จังหวัดขอนแก่น ในวันเวลาราชการภายใน ๓๐ วัน นับจากวันประกาศเป็นต้นไป จึงประกาศมาเพื่อทราบโดยทั่วกัน

ประกาศ ณ วันที่ ๒๔ มีนาคม ๒๕๖๙

(นางสุภาวดี ระโยธี)  
ปฏิรูปที่ดินจังหวัดขอนแก่น



ส.ป.ด./ต.ร. ๘ ก

ตำแหน่งที่ดิน

สารบัญทะเบียนที่ดินในเขตปฏิรูปที่ดิน

ระวาง/กลุ่มที่ 296

เลขที่

แปลงเลขที่ 18

เล่ม

หน้า

แผนที่แปลงที่ดินเพื่อประกอบเกษตรกรรม

อำเภอ

จังหวัด

ตำบล

ฉบับออกให้

วันที่

ตรอก/ซอย

ถนน

ตำบล

อำเภอ

จังหวัด

เพื่ออนุญาตให้เข้าทำประโยชน์ในที่ดิน

ในเขตปฏิรูปที่ดิน

แปลงเลขที่ 18

กลุ่มที่ 296

กลุ่มหนึ่งคือตัว

เลขที่

ในจำนวนเนื้อที่ประมาณ

๑ ไร่


ประมาณ

๕๐ ตารางวา

มาตราส่วนในระวาง ส.ป.ด. ๑ : ๕,๐๐๐

มาตราส่วน ๑ : ๕,๐๐๐

รูปแผนที่



ชื่อผู้ทำการสำรวจรังวัด

(นายไพฑูริย์ ทองถิ่น)

ผู้สำรวจ

ตำแหน่ง

นายช่างสำรวจ 4

ผู้ตรวจ

นายช่างสำรวจ

นายช่างสำรวจ



ประกาศสำนักงานการปฏิรูปที่ดินจังหวัดขอนแก่น  
เรื่อง ผลการคัดเลือกและจัดที่ดินให้แก่เกษตรกรเข้าทำประโยชน์ในเขตปฏิรูปที่ดินจังหวัดขอนแก่น

ด้วย นายณัฐพงศ์ ศรีผ่านอ้วน อายุ ๔๔ ปี ที่อยู่บ้านเลขที่ ๑๒/๑ หมู่ที่ ๒ ตำบลหนองแขง อำเภอบ้านแฮด จังหวัดขอนแก่น ได้ยื่นคำขอรับการคัดเลือกและจัดที่ดินจากการปฏิรูปที่ดินเพื่อเกษตรกรรมต่อสำนักงานการปฏิรูปที่ดินจังหวัดขอนแก่น ที่ดินแปลงเลขที่ ๑๓ กลุ่ม/ระวาง ๑๕๒ เนื้อที่ประมาณ ๖-๐-๙๗ ไร่ แทนที่นายบัวพันธ์ ศรีผ่านอ้วน ซึ่งเป็น บิดา ของผู้ยื่นคำขอ ที่ดินตั้งอยู่ในเขตหมู่ที่ ๒ ตำบลหนองแขง อำเภอบ้านแฮด จังหวัดขอนแก่น และสำนักงานการปฏิรูปที่ดินเพื่อเกษตรกรรม โดยสำนักงานการปฏิรูปที่ดินจังหวัดขอนแก่น ได้ตรวจสอบแล้วปรากฏว่าผู้ยื่นคำขอรับการคัดเลือกและจัดที่ดินรายดังกล่าวข้างต้น มีคุณสมบัติเป็นเกษตรกรตามพระราชบัญญัติการปฏิรูปที่ดินเพื่อเกษตรกรรม พ.ศ. ๒๕๑๘ และที่แก้ไขเพิ่มเติม ประกอบระเบียบคณะกรรมการปฏิรูปที่ดินเพื่อเกษตรกรรมว่าด้วยหลักเกณฑ์วิธีการและเงื่อนไขในการคัดเลือกและจัดที่ดินให้แก่เกษตรกรการโอนหรือตกทอดทางมรดกสิทธิการเช่า หรือเช่าซื้อ และการจัดการทรัพย์สินและหนี้สินของเกษตรกรผู้ได้รับที่ดิน พ.ศ. ๒๕๖๔ และคำสั่งสำนักงานการปฏิรูปที่ดินเพื่อเกษตรกรรม ที่ ๔๐๓/๒๕๖๔ สั่ง ณ วันที่ ๑๖ กรกฎาคม ๒๕๖๔ เรื่อง มอบหมายหน้าที่และอำนาจในการคัดเลือกและจัดที่ดินให้แก่เกษตรกรในเขตปฏิรูปที่ดินและปฏิรูปที่ดินจังหวัด ผู้ซึ่งเลขธิการมอบหมายดำเนินการคัดเลือกและจัดที่ดินแก่เกษตรกร ได้ลงนามในคำสั่งอนุญาต เมื่อวันที่ ๒๐ มีนาคม ๒๕๖๔ แล้ว

สำนักงานการปฏิรูปที่ดินจังหวัดขอนแก่น จึงประกาศรายชื่อเกษตรกรที่ได้รับการคัดเลือกฯ ให้ทราบโดยทั่วกัน รายละเอียดรายชื่อและแผนผังแปลงที่ดินที่แสดงขอบเขตการถือครองที่ดินแนบท้ายประกาศนี้ หากบุคคลใดประสงค์จะอุทธรณ์หรือโต้แย้งคำสั่ง ให้ยื่นคำร้องอุทธรณ์หรือโต้แย้งคำสั่งทางปกครองนี้พร้อมพยานหลักฐานได้ ณ สำนักงานการปฏิรูปที่ดินจังหวัดขอนแก่น ถนนประชาสโมสร ตำบลในเมือง อำเภอเมืองขอนแก่น จังหวัดขอนแก่น ในวันเวลาราชการภายใน ๓๐ วัน นับจากวันประกาศเป็นต้นไป

จึงประกาศมาเพื่อทราบโดยทั่วกัน

ประกาศ ณ วันที่ ๒๔ มีนาคม ๒๕๖๔

(นางสุภาวดี ระโยธิ)

ปฏิรูปที่ดินจังหวัดขอนแก่น



ตำแหน่งที่ดิน  
แปลงเลขที่ 13  
ระวาง ส.ป.ก. ที่ 152

ส.ป.ก./ธ. ๕ ก  
สารบัญญัติเขียนที่ดินในเขตปฏิรูปที่ดิน  
เลขที่  
ตำบล  
อำเภอ  
จังหวัด

แผนที่แปลงที่ดินเพื่อประกอบเกษตรกรกรม

อำเภอ  
จังหวัด  
อายุ

ฉบับนี้ออกให้แก่  
ผู้มีโฉนดเลขที่  
พื้นที่  
ครอบครัว/ชอบ

ตำบล  
อำเภอ  
จังหวัด

เพื่อออกโฉนดให้เกษตรกรประโยชน์ที่ดิน

แปลงเลขที่  
ที่ดิน  
ตามหนังสือสำคัญ

ในที่ดินโฉนดเลขที่  
จำนวนเนื้อที่ประมาณ ๒ ไร่ ๑ งาน ๘๐ ตารางวา

มาตราวัดในระวาง ส.ป.ก. ๑ : ๕๐๐๐

มาตราวัดในระวาง ๑ : ๕๐๐๐



รูปแผนที่



ผู้อำนวยการสำนักงานรังวัด  
นาย พงษ์ศักดิ์

ผู้จัดทำ  
นาย พงษ์ศักดิ์ ๒๕๓๔

ตำแหน่ง  
นาย พงษ์ศักดิ์

ผู้ตรวจ  
นาย พงษ์ศักดิ์ ๒๕๓๔

นาย ไพฑลย์ สอนชัย



ประกาศสำนักงานการปฏิรูปที่ดินจังหวัดขอนแก่น  
เรื่อง ผลการคัดเลือกและจัดที่ดินให้แก่เกษตรกรเข้าทำประโยชน์ในเขตปฏิรูปที่ดินจังหวัดขอนแก่น

ด้วย นายจักรพงษ์ สุทธารัตน์ อายุ ๖๐ ปี ที่อยู่บ้านเลขที่ ๕๔ หมู่ที่ ๑๖ ตำบลโคกสำราญ อำเภอบ้านแฮด จังหวัดขอนแก่น ได้ยื่นคำขอรับการคัดเลือกและจัดที่ดินจากการปฏิรูปที่ดินเพื่อเกษตรกรรมต่อสำนักงานการปฏิรูปที่ดินจังหวัดขอนแก่น ที่ดินแปลงเลขที่ ๑๒ กลุ่ม/ระวาง ๕๕๔๑๑๖๘๘๖ เนื้อที่ประมาณ ๖-๓-๕๔ ไร่ แทนที่ นาย คำมี สุทธารัตน์ ซึ่งเป็น บิดา ของผู้ยื่นคำขอ ที่ดินตั้งอยู่ในเขตหมู่ที่ ๖ ตำบลหนองแขง อำเภอบ้านแฮด จังหวัดขอนแก่น และสำนักงานการปฏิรูปที่ดินเพื่อเกษตรกรรม โดยสำนักงานการปฏิรูปที่ดินจังหวัดขอนแก่น ได้ตรวจสอบแล้วปรากฏว่าผู้ยื่นคำขอรับการคัดเลือกและจัดที่ดินรายดังกล่าวข้างต้น มีคุณสมบัติเป็นเกษตรกรตามพระราชบัญญัติการปฏิรูปที่ดินเพื่อเกษตรกรรม พ.ศ. ๒๕๑๘ และที่แก้ไขเพิ่มเติม ประกอบระเบียบคณะกรรมการปฏิรูปที่ดินเพื่อเกษตรกรรมว่าด้วยหลักเกณฑ์วิธีการและเงื่อนไขในการคัดเลือกและจัดที่ดินให้แก่เกษตรกรรายได้น้อยหรือตกทอดทางมรดกสิทธิการเช่า หรือเช่าซื้อ และการจัดการทรัพย์สินและหนี้สินของเกษตรกรผู้ได้รับที่ดิน พ.ศ. ๒๕๖๔ และคำสั่งสำนักงานการปฏิรูปที่ดินเพื่อเกษตรกรรม ที่ ๔๐๓/๒๕๖๔ สั่ง ณ วันที่ ๑๖ กรกฎาคม ๒๕๖๔ เรื่อง มอบหมายหน้าที่และอำนาจในการคัดเลือกและจัดที่ดินให้แก่เกษตรกรในเขตปฏิรูปที่ดินและปฏิรูปที่ดินจังหวัด ผู้ซึ่งเลขาธิการมอบหมายดำเนินการคัดเลือกและจัดที่ดินแก่เกษตรกร ได้ลงนามในคำสั่งอนุญาต เมื่อวันที่ ๒๐ มีนาคม ๒๕๖๔ แล้ว

สำนักงานการปฏิรูปที่ดินจังหวัดขอนแก่น จึงประกาศรายชื่อเกษตรกรที่ได้รับการคัดเลือกฯ ให้ทราบโดยทั่วกัน รายละเอียดรายชื่อและแผนผังแปลงที่ดินที่แสดงขอบเขตการถือครองที่ดินแนบท้ายประกาศนี้ หากบุคคลใดประสงค์จะอุทธรณ์หรือโต้แย้งคำสั่ง ให้ยื่นคำร้องอุทธรณ์หรือโต้แย้งคำสั่งทางปกครองนี้พร้อมพยานหลักฐานได้ ณ สำนักงานการปฏิรูปที่ดินจังหวัดขอนแก่น ถนนประชาสโมสร ตำบลในเมือง อำเภอเมืองขอนแก่น จังหวัดขอนแก่น ในวันเวลาราชการภายใน ๓๐ วัน นับจากวันประกาศเป็นต้นไป

จึงประกาศมาเพื่อทราบโดยทั่วกัน

ประกาศ ณ วันที่ ๒๔ มีนาคม ๒๕๖๔

(นางสุภาวดี ระโยธิ)  
ปฏิรูปที่ดินจังหวัดขอนแก่น





ประกาศสำนักงานการปฏิรูปที่ดินจังหวัดขอนแก่น  
เรื่อง ผลการคัดเลือกและจัดที่ดินให้แก่เกษตรกรเข้าทำประโยชน์ในเขตปฏิรูปที่ดินจังหวัดขอนแก่น

ด้วย นางชรินทร์ คำผาง อายุ ๓๙ ปี ที่อยู่บ้านเลขที่ ๑๙๓ หมู่ที่ ๔ ตำบลโนนหัน อำเภอชุมแพ จังหวัดขอนแก่น ได้ยื่นคำขอรับการคัดเลือกและจัดที่ดินจากการปฏิรูปที่ดินเพื่อเกษตรกรรมต่อสำนักงานการปฏิรูปที่ดินจังหวัดขอนแก่น ที่ดินแปลงเลขที่ ๕๓ กลุ่ม/ระหว่าง ๕๔๔๑||๒๘๙๘ เนื้อที่ประมาณ ๒๑-๐-๒๓ ไร่ แทนที่ นายเกรียงไกร คำผาง ซึ่งเป็น สามี ของผู้ยื่นคำขอ ที่ดินตั้งอยู่ในเขตหมู่ที่ ๑๑ ตำบลนาข่า อำเภอมัญจาคีรี จังหวัดขอนแก่น และสำนักงานการปฏิรูปที่ดินเพื่อเกษตรกรรม โดยสำนักงานการปฏิรูปที่ดินจังหวัดขอนแก่น ได้ตรวจสอบแล้วปรากฏว่าผู้ยื่นคำขอรับการคัดเลือกและจัดที่ดินรายดังกล่าวข้างต้น มีคุณสมบัติเป็นเกษตรกร ตามพระราชบัญญัติการปฏิรูปที่ดินเพื่อเกษตรกรรม พ.ศ. ๒๕๑๘ และที่แก้ไขเพิ่มเติม ประกอบระเบียบคณะกรรมการปฏิรูปที่ดินเพื่อเกษตรกรรมว่าด้วยหลักเกณฑ์วิธีการและเงื่อนไขในการคัดเลือกและจัดที่ดิน ให้แก่เกษตรกรการโอนหรือตกทอดทางมรดกสิทธิการเช่า หรือเช่าซื้อ และการจัดการทรัพย์สินและหนี้สินของเกษตรกรผู้ได้รับที่ดิน พ.ศ. ๒๕๖๔ และคำสั่งสำนักงานการปฏิรูปที่ดินเพื่อเกษตรกรรม ที่ ๔๐๓/๒๕๖๔ สั่ง ณ วันที่ ๑๖ กรกฎาคม ๒๕๖๔ เรื่อง มอบหมายหน้าที่และอำนาจในการคัดเลือกและจัดที่ดินให้แก่เกษตรกรในเขตปฏิรูปที่ดินและปฏิรูปที่ดินจังหวัด ผู้ซึ่งเลขาธิการมอบหมายดำเนินการคัดเลือกและจัดที่ดินแก่เกษตรกร ได้ลงนามในคำสั่งอนุญาต เมื่อวันที่ ๒๐ มีนาคม ๒๕๖๙ แล้ว

สำนักงานการปฏิรูปที่ดินจังหวัดขอนแก่น จึงประกาศรายชื่อเกษตรกรที่ได้รับการคัดเลือกฯ ให้ทราบโดยทั่วกัน รายละเอียดรายชื่อและแผนผังแปลงที่ดินที่แสดงขอบเขตการถือครองที่ดินแนบท้าย ประกาศนี้ หากบุคคลใดประสงค์จะอุทธรณ์หรือโต้แย้งคำสั่ง ให้ยื่นคำร้องอุทธรณ์หรือโต้แย้งคำสั่งทางปกครอง นี้พร้อมพยานหลักฐานได้ ณ สำนักงานการปฏิรูปที่ดินจังหวัดขอนแก่น ถนนประชาสโมสร ตำบลในเมือง อำเภอเมืองขอนแก่น จังหวัดขอนแก่น ในวันเวลาราชการภายใน ๓๐ วัน นับจากวันประกาศเป็นต้นไป

จึงประกาศมาเพื่อทราบโดยทั่วกัน

ประกาศ ณ วันที่ ๒๔ มีนาคม ๒๕๖๙

(นางสุภาวดี ระโยธี)  
ปฏิรูปที่ดินจังหวัดขอนแก่น



ส.ป.ก./ส.ร.๕ ก

ตำแหน่งที่ดิน

สารบัญทะเบียนที่ดินในเขตปฏิรูปที่ดิน

ระวาง/กลุ่ม 5441II2898

เลขที่.....

แปลงเลขที่ 53

เลขที่.....หน้า.....

แผนที่แปลงที่ดินเพื่อประกอบเกษตรกรรม

อำเภอ.....

จังหวัด.....

ฉบับนี้ออกให้แก่.....อายุ.....ปี

อยู่บ้านเลขที่.....หมู่ที่.....ต.รอก/ชอย.....ถนน.....

ตำบล.....อำเภอ.....จังหวัด.....

เพื่ออนุญาตให้เข้าทำประโยชน์ในที่ดิน.....ในเขตปฏิรูปที่ดิน

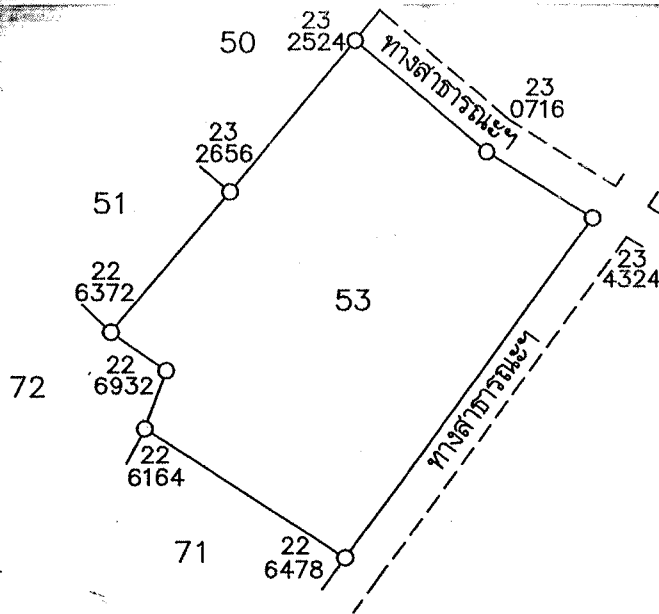
แปลงเลขที่.....กลุ่มที่.....ตามหนังสือสำคัญ.....เลขที่.....

ในจำนวนเนื้อที่ประมาณ.....ไร่.....องาน.....๒๗ ตารางวา

มาตราส่วนในระวาง ส.ป.ก. ๑ : ๔,๐๐๐

มาตราส่วน ๑ : ๔,๐๐๐

รูปแผนที่



ชื่อผู้ทำการรังวัด นายอิทธิกร วิริยะกุล

ผู้จำลอง.....

ตำแหน่ง ช่างสำรวจ

ผู้ตรวจ นายวิโรจน์ วชิรปรัชญา

(นายช่างสำรวจชำนาญงาน)



ประกาศสำนักงานการปฏิรูปที่ดินจังหวัดขอนแก่น  
เรื่อง ผลการคัดเลือกและจัดที่ดินให้เกษตรกรเข้าทำประโยชน์ในเขตปฏิรูปที่ดินจังหวัดขอนแก่น

ด้วย น.ส.อรรวรรณ ศิริบุรี อายุ ๓๖ ปี ที่อยู่บ้านเลขที่ ๑๕ หมู่ที่ ๑๖ ตำบลนาข่า อำเภอมีนบุรี จังหวัดขอนแก่น ได้ยื่นคำขอรับการคัดเลือกและจัดที่ดินจากการปฏิรูปที่ดินเพื่อเกษตรกรรมต่อสำนักงานการปฏิรูปที่ดินจังหวัดขอนแก่น ที่ดินแปลงเลขที่ ๑๐๙ กลุ่ม/ระวาง ๕๔๔๑||๒๘๙๔ เนื้อที่ประมาณ ๒-๑-๕๕ ไร่ แทนที่ นางจันทา ศิริบุรี ซึ่งเป็น มารดา ของผู้ยื่นคำขอ ที่ดินตั้งอยู่ในเขตหมู่ที่ ๑๖ ตำบลนาข่า อำเภอมีนบุรี จังหวัดขอนแก่น และสำนักงานการปฏิรูปที่ดินเพื่อเกษตรกรรม โดยสำนักงานการปฏิรูปที่ดินจังหวัดขอนแก่น ได้ตรวจสอบแล้วปรากฏว่าผู้ยื่นคำขอรับการคัดเลือกและจัดที่ดินรายดังกล่าวข้างต้น มีคุณสมบัติเป็นเกษตรกรตามพระราชบัญญัติการปฏิรูปที่ดินเพื่อเกษตรกรรม พ.ศ. ๒๕๑๘ และที่แก้ไขเพิ่มเติม ประกอบระเบียบคณะกรรมการปฏิรูปที่ดินเพื่อเกษตรกรรมว่าด้วยหลักเกณฑ์วิธีการและเงื่อนไขในการคัดเลือกและจัดที่ดินให้แก่เกษตรกรการโอนหรือตกทอดทางมรดกสิทธิการเช่า หรือเช่าซื้อ และการจัดการทรัพย์สินและหนี้สินของเกษตรกรผู้ได้รับที่ดิน พ.ศ. ๒๕๖๔ และคำสั่งสำนักงานการปฏิรูปที่ดินเพื่อเกษตรกรรม ที่ ๔๐๓/๒๕๖๔ สั่ง ณ วันที่ ๑๖ กรกฎาคม ๒๕๖๔ เรื่อง มอบหมายหน้าที่และอำนาจในการคัดเลือกและจัดที่ดินให้แก่เกษตรกรในเขตปฏิรูปที่ดินและปฏิรูปที่ดินจังหวัด ผู้ซึ่งเลขาธิการมอบหมายดำเนินการคัดเลือกและจัดที่ดินแก่เกษตรกร ได้ลงนามในคำสั่งอนุญาต เมื่อวันที่ ๒๐ มีนาคม ๒๕๖๔ แล้ว

สำนักงานการปฏิรูปที่ดินจังหวัดขอนแก่น จึงประกาศรายชื่อเกษตรกรที่ได้รับการคัดเลือกฯ ให้ทราบโดยทั่วกัน รายละเอียดรายชื่อและแผนผังแปลงที่ดินที่แสดงขอบเขตการถือครองที่ดินแนบท้ายประกาศนี้ หากบุคคลใดประสงค์จะอุทธรณ์หรือโต้แย้งคำสั่ง ให้ยื่นคำร้องอุทธรณ์หรือโต้แย้งคำสั่งทางปกครองนี้พร้อมพยานหลักฐานได้ ณ สำนักงานการปฏิรูปที่ดินจังหวัดขอนแก่น ถนนประชาสโมสร ตำบลในเมือง อำเภอเมืองขอนแก่น จังหวัดขอนแก่น ในวันเวลาราชการภายใน ๓๐ วัน นับจากวันประกาศเป็นต้นไป

จึงประกาศมาเพื่อทราบโดยทั่วกัน

ประกาศ ณ วันที่ ๒๔ มีนาคม ๒๕๖๔

(นางสุภาวดี ระโยธี)

ปฏิรูปที่ดินจังหวัดขอนแก่น



ส.ป.ก./ส.ร.๕ ก

ตำแหน่งที่ดิน  
ระวาง/กลุ่ม 5441II2894  
แปลงเลขที่ 109

สารบัญญัติที่ดินในเขตปฏิรูปที่ดิน

เลขที่.....

เลขที่.....หน้า.....

อำเภอ.....

จังหวัด.....

แผนที่แปลงที่ดินเพื่อประกอบเกษตรกรรม

ฉบับนี้ออกให้แก่.....อายุ.....ปี

อยู่บ้านเลขที่.....หมู่ที่.....ตรอก/ซอย.....ถนน.....

ตำบล.....อำเภอ.....จังหวัด.....

เพื่ออนุญาตให้เข้าทำประโยชน์ในที่ดิน.....ในเขตปฏิรูปที่ดิน

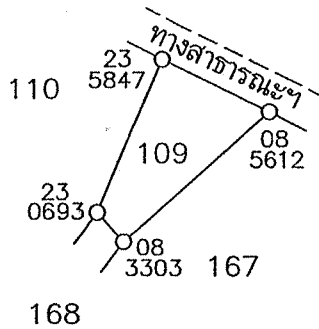
แปลงเลขที่.....กลุ่มที่.....ตามหนังสือสำคัญ.....เลขที่.....

ในจำนวนเนื้อที่ประมาณ.....ไร่.....งาน.....ตารางวา

มาตราส่วนในระวาง ส.ป.ก. ๑ : ๔๐๐๐

มาตราส่วน ๑ : ๔๐๐๐

รูปแผนที่



ชื่อผู้ทำการรังวัด นายอภิศักดิ์ นามวงศ์ ผู้จำลอง.....

ตำแหน่ง นายช่างสำรวจ ผู้ตรวจ นายวิโรจน์ วชิรปรัชญา

(นายช่างสำรวจชำนาญงาน)



ประกาศสำนักงานการปฏิรูปที่ดินจังหวัดขอนแก่น  
เรื่อง ผลการคัดเลือกและจัดที่ดินให้แก่เกษตรกรเข้าทำประโยชน์ในเขตปฏิรูปที่ดินจังหวัดขอนแก่น

ด้วย นางสเตา กภาพักดี อายุ ๕๔ ปี ที่อยู่บ้านเลขที่ ๖๓ หมู่ที่ ๘ ตำบลนางาม อำเภอมีชัยบุรี จังหวัดขอนแก่น ได้ยื่นคำขอรับการคัดเลือกและจัดที่ดินจากการปฏิรูปที่ดินเพื่อเกษตรกรต่อสำนักงานการปฏิรูปที่ดินจังหวัดขอนแก่น ที่ดินแปลงเลขที่ ๒๐ กลุ่ม/ระวาง ๑๘๕๙ เนื้อที่ประมาณ ๒-๓-๒๙ ไร่ แทนที่นางบุญเชียงสูง ซึ่งเป็น มารดา ของผู้ยื่นคำขอ ที่ดินตั้งอยู่ในเขตหมู่ที่ ๑ ตำบลนางาม อำเภอมีชัยบุรี จังหวัดขอนแก่น และสำนักงานการปฏิรูปที่ดินเพื่อเกษตรกร โดยสำนักงานการปฏิรูปที่ดินจังหวัดขอนแก่น ได้ตรวจสอบแล้วปรากฏว่าผู้ยื่นคำขอรับการคัดเลือกและจัดที่ดินรายดังกล่าวข้างต้น มีคุณสมบัติเป็นเกษตรกรตามพระราชบัญญัติการปฏิรูปที่ดินเพื่อเกษตรกร พ.ศ. ๒๕๑๘ และที่แก้ไขเพิ่มเติม ประกอบระเบียบคณะกรรมการปฏิรูปที่ดินเพื่อเกษตรกรว่าด้วยหลักเกณฑ์วิธีการและเงื่อนไขในการคัดเลือกและจัดที่ดินให้แก่เกษตรกรการโอนหรือตกทอดทางมรดกสิทธิการเช่า หรือเช่าซื้อ และการจัดการทรัพย์สินและหนี้สินของเกษตรกรผู้ได้รับที่ดิน พ.ศ. ๒๕๖๔ และคำสั่งสำนักงานการปฏิรูปที่ดินเพื่อเกษตรกร ที่ ๔๐๓/๒๕๖๔ สั่ง ณ วันที่ ๑๖ กรกฎาคม ๒๕๖๔ เรื่อง มอบหมายหน้าที่และอำนาจในการคัดเลือกและจัดที่ดินให้แก่เกษตรกรในเขตปฏิรูปที่ดินและปฏิรูปที่ดินจังหวัด ผู้ซึ่งเลขธิการมอบหมายดำเนินการคัดเลือกและจัดที่ดินแก่เกษตรกร ได้ลงนามในคำสั่งอนุญาต เมื่อวันที่ ๒๐ มีนาคม ๒๕๖๔ แล้ว

สำนักงานการปฏิรูปที่ดินจังหวัดขอนแก่น จึงประกาศรายชื่อเกษตรกรที่ได้รับการคัดเลือกฯ ให้ทราบโดยทั่วกัน รายละเอียดรายชื่อและแผนผังแปลงที่ดินที่แสดงขอบเขตการถือครองที่ดินแนบท้ายประกาศนี้ หากบุคคลใดประสงค์จะอุทธรณ์หรือโต้แย้งคำสั่ง ให้ยื่นคำร้องอุทธรณ์หรือโต้แย้งคำสั่งทางปกครองนี้พร้อมพยานหลักฐานได้ ณ สำนักงานการปฏิรูปที่ดินจังหวัดขอนแก่น ถนนประชาสโมสร ตำบลในเมือง อำเภอเมืองขอนแก่น จังหวัดขอนแก่น ในเวลาราชการภายใน ๓๐ วัน นับจากวันประกาศเป็นต้นไป

จึงประกาศมาเพื่อทราบโดยทั่วกัน

ประกาศ ณ วันที่ ๒๔ มีนาคม ๒๕๖๔

(นางสุภาวดี ระโยธิ)  
ปฏิรูปที่ดินจังหวัดขอนแก่น



ต.ป.ก.ค.ล. ๕ ก

ตำแหน่งที่ดิน  
ระวาง/กลุ่มที่ ๑๐๑  
แปลงเลขที่ ๑๐

เลขที่  
เลขที่  
อำเภอ  
จังหวัด

แผนที่แปลงที่ดินเพื่อประกอบเกษตรกรรม

ฉบับที่ออกใหม่

ชื่อแปลงที่ดิน  
ชื่อผู้ครอบครอง  
ตำบล  
อำเภอ  
จังหวัด  
เนื้อที่  
แปลงเลขที่  
ตำบล  
อำเภอ  
จังหวัด


ในลักษณะที่ปรากฏ

มาตราส่วน ๑:๑๐,๐๐๐

มาตราส่วน ๑:๑๐,๐๐๐



รูปแผนที่



ชื่อผู้ทำนิตยสารรังวัด

ผู้ตรวจ  
ผู้ทำ

Handwritten signature and stamp



ประกาศสำนักงานการปฏิรูปที่ดินจังหวัดขอนแก่น  
เรื่อง ผลการคัดเลือกและจัดที่ดินให้เกษตรกรเข้าทำประโยชน์ในเขตปฏิรูปที่ดินจังหวัดขอนแก่น

ด้วย นางทองปาน พุดเพราะ อายุ ๖๗ ปี ที่อยู่บ้านเลขที่ ๑๓๓ หมู่ที่ ๑๐ ตำบลโพนเพ็ก อำเภอ  
มัญจาคีรี จังหวัดขอนแก่น ได้ยื่นคำขอรับการคัดเลือกและจัดที่ดินจากการปฏิรูปที่ดินเพื่อเกษตรกรรมต่อ  
สำนักงานการปฏิรูปที่ดินจังหวัดขอนแก่น ที่ดินแปลงเลขที่ ๑๖ กลุ่ม/ระวาง ๒๐๓๓ เนื้อที่ประมาณ ๓-๑-๗๒ ไร่  
แทนที่นางอิตชรากร โสบุญมา ซึ่งเป็น หลาน ของผู้ยื่นคำขอ ที่ดินตั้งอยู่ในเขตหมู่ที่ ๙ ตำบลโพนเพ็ก อำเภอ  
มัญจาคีรี จังหวัดขอนแก่น และสำนักงานการปฏิรูปที่ดินเพื่อเกษตรกรรม โดยสำนักงานการปฏิรูปที่ดินจังหวัด  
ขอนแก่น ได้ตรวจสอบแล้วปรากฏว่าผู้ยื่นคำขอรับการคัดเลือกและจัดที่ดินรายดังกล่าวข้างต้น มีคุณสมบัติเป็น  
เกษตรกรตามพระราชบัญญัติการปฏิรูปที่ดินเพื่อเกษตรกรรม พ.ศ. ๒๕๑๘ และที่แก้ไขเพิ่มเติม ประกอบ  
ระเบียบคณะกรรมการปฏิรูปที่ดินเพื่อเกษตรกรรมว่าด้วยหลักเกณฑ์วิธีการและเงื่อนไขในการคัดเลือกและจัด  
ที่ดินให้แก่เกษตรกรการโอนหรือตกทอดทางมรดกสิทธิการเช่า หรือเช่าซื้อ และการจัดการทรัพย์สินและหนี้สิน  
ของเกษตรกรผู้ได้รับที่ดิน พ.ศ. ๒๕๖๔ และคำสั่งสำนักงานการปฏิรูปที่ดินเพื่อเกษตรกรรม ที่ ๔๐๓/๒๕๖๔ สั่ง  
ณ วันที่ ๑๖ กรกฎาคม ๒๕๖๔ เรื่อง มอบหมายหน้าที่และอำนาจในการคัดเลือกและจัดที่ดินให้แก่เกษตรกรใน  
เขตปฏิรูปที่ดินและปฏิรูปที่ดินจังหวัด ผู้ซึ่งเลขาธิการมอบหมายดำเนินการคัดเลือกและจัดที่ดินแก่เกษตรกร ได้  
ลงนามในคำสั่งอนุญาต เมื่อวันที่ ๒๐ มีนาคม ๒๕๖๔ แล้ว

สำนักงานการปฏิรูปที่ดินจังหวัดขอนแก่น จึงประกาศรายชื่อเกษตรกรที่ได้รับการคัดเลือก  
ให้ทราบโดยทั่วกัน รายละเอียดรายชื่อและแผนผังแปลงที่ดินที่แสดงขอบเขตการถือครองที่ดินแนบท้าย  
ประกาศนี้ หากบุคคลใดประสงค์จะอุทธรณ์หรือโต้แย้งคำสั่ง ให้ยื่นคำร้องอุทธรณ์หรือโต้แย้งคำสั่งทางปกครอง  
นี้พร้อมพยานหลักฐานได้ ณ สำนักงานการปฏิรูปที่ดินจังหวัดขอนแก่น ถนนประชาสโมสร ตำบล  
ในเมือง อำเภอเมืองขอนแก่น จังหวัดขอนแก่น ในวันเวลาราชการภายใน ๓๐ วัน นับจากวันประกาศเป็นต้นไป

จึงประกาศมาเพื่อทราบโดยทั่วกัน

ประกาศ ณ วันที่ ๒๔ มีนาคม ๒๕๖๔

(นางสุภาวดี ระโยธิ)  
ปฏิรูปที่ดินจังหวัดขอนแก่น

ตำแหน่งที่ดิน  
ระวาง/กลุ่มที่ 2033  
แปลงเลขที่ 16



ส.ป.ก./สว. ๕ ก.  
สารบัญญัติเขียนที่ดินในเขตปฏิรูปที่ดิน  
เลขที่.....  
เล่ม..... หน้า.....  
อำเภอ.....  
จังหวัด.....

แผนที่แปลงที่ดินเพื่อประกอบเกษตรกรรวม

ฉบับนี้ออกให้แก..... อายุ..... ปี  
อยู่บ้านเลขที่..... หมู่ที่..... ต.รอก/ชอ..... อ.น.....  
ตำบล..... อำเภอ..... จังหวัด.....

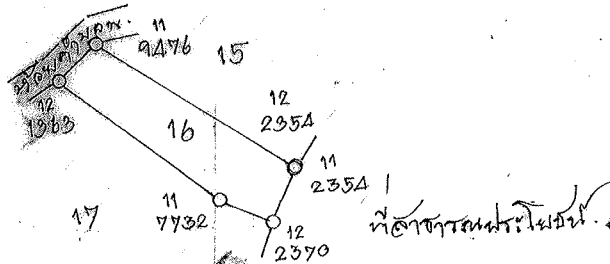
เพื่ออนุญาตให้เข้าทำประโยชน์ในที่ดิน..... ในเขตปฏิรูปที่ดิน  
แปลงเลขที่..... กลุ่มที่..... ตามหนังสือสำคัญ..... เลขที่.....

ในจำนวนเนื้อที่ประมาณ ๓ ไร่ ๒ งาน ๗๗ ตารางวา

มาตราส่วนในระวาง ส.ป.ก. ๑ : ๕,๐๐๐

มาตราส่วน ๑ : ๕,๐๐๐

รูปแผนที่



ชื่อผู้ทำการสำรวจรังวัด..... ผู้สำรวจ.....  
ตำแหน่ง..... ผู้ตรวจ.....

ตราประทับ  
15 S.A. 2536  
(ส.ป.ก.)



ประกาศสำนักงานการปฏิรูปที่ดินจังหวัดขอนแก่น  
เรื่อง ผลการคัดเลือกและจัดที่ดินให้แก่เกษตรกรเข้าทำประโยชน์ในเขตปฏิรูปที่ดินจังหวัดขอนแก่น

ด้วย น.ส.สุนันทา ชิตนอก อายุ ๕๕ ปี ที่อยู่บ้านเลขที่ ๑๐๔/๒ หมู่ที่ ๑๔ ตำบลโนนพ่อน อำเภอเมืองขอนแก่น จังหวัดขอนแก่น ได้ยื่นคำขอรับการคัดเลือกและจัดที่ดินจากการปฏิรูปที่ดินเพื่อเกษตรกรรมต่อสำนักงานการปฏิรูปที่ดินจังหวัดขอนแก่น ที่ดินแปลงเลขที่ ๑๓ กลุ่ม/ระวาง ๒N๒E เนื้อที่ประมาณ ๗-๑-๐๖ ไร่ แทนที่ นายเลียง ชิตนอก ซึ่งเป็น บิดา ของผู้ยื่นคำขอ ที่ดินตั้งอยู่ในเขตหมู่ที่ ๑๔ ตำบลโนนพ่อน อำเภอเมืองขอนแก่น จังหวัดขอนแก่น และสำนักงานการปฏิรูปที่ดินเพื่อเกษตรกรรม โดยสำนักงานการปฏิรูปที่ดินจังหวัดขอนแก่น ได้ตรวจสอบแล้วปรากฏว่าผู้ยื่นคำขอรับการคัดเลือกและจัดที่ดินรายดังกล่าวข้างต้น มีคุณสมบัติเป็นเกษตรกรตามพระราชบัญญัติการปฏิรูปที่ดินเพื่อเกษตรกรรม พ.ศ. ๒๕๑๘ และที่แก้ไขเพิ่มเติม ประกอบระเบียบคณะกรรมการปฏิรูปที่ดินเพื่อเกษตรกรรมว่าด้วยหลักเกณฑ์วิธีการและเงื่อนไขในการคัดเลือกและจัดที่ดินให้แก่เกษตรกรการโอนหรือตกทอดทางมรดกสิทธิการเช่า หรือเช่าซื้อ และการจัดการทรัพย์สินและหนี้สินของเกษตรกรผู้ได้รับที่ดิน พ.ศ. ๒๕๖๔ และคำสั่งสำนักงานการปฏิรูปที่ดินเพื่อเกษตรกรรม ที่ ๔๐๓/๒๕๖๔ สั่ง ณ วันที่ ๑๖ กรกฎาคม ๒๕๖๔ เรื่อง มอบหมายหน้าที่และอำนาจในการคัดเลือกและจัดที่ดินให้แก่เกษตรกรในเขตปฏิรูปที่ดินและปฏิรูปที่ดินจังหวัด ผู้ซึ่งเลขาธิการมอบหมายดำเนินการคัดเลือกและจัดที่ดินแก่เกษตรกร ได้ลงนามในคำสั่งอนุญาต เมื่อวันที่ ๒๐ มีนาคม ๒๕๖๕ แล้ว

สำนักงานการปฏิรูปที่ดินจังหวัดขอนแก่น จึงประกาศรายชื่อเกษตรกรที่ได้รับการคัดเลือกฯ ให้ทราบโดยทั่วกัน รายละเอียดรายชื่อและแผนผังแปลงที่ดินที่แสดงขอบเขตการถือครองที่ดินแนบท้ายประกาศนี้ หากบุคคลใดประสงค์จะอุทธรณ์หรือโต้แย้งคำสั่ง ให้ยื่นคำร้องอุทธรณ์หรือโต้แย้งคำสั่งทางปกครองนี้พร้อมพยานหลักฐานได้ ณ สำนักงานการปฏิรูปที่ดินจังหวัดขอนแก่น ถนนประชาสโมสร ตำบลในเมือง อำเภอเมืองขอนแก่น จังหวัดขอนแก่น ในวันเวลาราชการภายใน ๓๐ วัน นับจากวันประกาศเป็นต้นไป จึงประกาศมาเพื่อทราบโดยทั่วกัน

ประกาศ ณ วันที่ ๒๔ มีนาคม ๒๕๖๕

(นางสุภาวดี ระโยธี)  
ปฏิรูปที่ดินจังหวัดขอนแก่น

ตำแหน่งที่ดิน  
แปลงเลขที่ ๒  
แขวง ส.ป.ก. ที่ ๒/๕



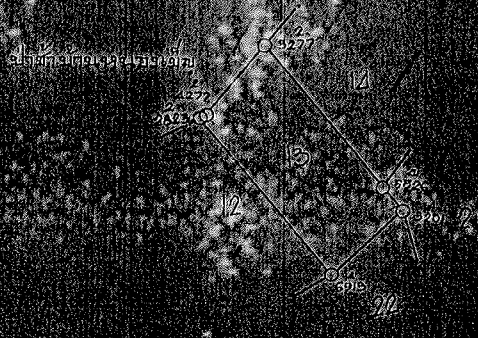
ฉบับที่พระบาทสมเด็จพระปกเกล้าเจ้าอยู่หัว  
เลขที่  
เลขที่  
อำเภอ  
จังหวัด

### แผนที่แปลงที่ดินเพื่อประกอบเกษตรกรรม

ฉบับเมื่อออกให้วันที่ ๒๖ สิงหาคม ๒๔๗๖  
ฉบับที่เลขที่ ๒  
ตำบล หนอง  
อำเภอ หนอง  
จังหวัด หนอง  
เพื่อจะยกเอาที่ดินที่ติดกันและไว้สำหรับทำเกษตรกรรม  
แปลงเลขที่ ๑ และ ๒ รวมเนื้อที่ ๑๐๐ ไร่  
ในลักษณะเป็นรูปแปลง  
มาขอตราเป็นโฉนดเลขที่ ๒๕๐๐๑



### รูปแผนที่



ออกให้โดยกรมที่ดิน กระทรวงมหาดไทย  
นาย...  
นาย...  
นาย...  
นาย...



ประกาศสำนักงานการปฏิรูปที่ดินจังหวัดขอนแก่น  
เรื่อง ผลการคัดเลือกและจัดที่ดินให้แก่เกษตรกรเข้าทำประโยชน์ในเขตปฏิรูปที่ดินจังหวัดขอนแก่น

ด้วย นางลำไพ จุฬารมย์ อายุ ๕๔ ปี ที่อยู่บ้านเลขที่ ๘๓ หมู่ที่ ๑๓ ตำบลม่วงหวาน อำเภอน้ำพอง จังหวัดขอนแก่น ได้ยื่นคำขอรับการคัดเลือกและจัดที่ดินจากการปฏิรูปที่ดินเพื่อเกษตรกรต่อสำนักงานการปฏิรูปที่ดินจังหวัดขอนแก่น ที่ดินแปลงเลขที่ ๑๐ กลุ่ม/ระวาง ๕๕๔๒/๒๒๓๖ เนื้อที่ประมาณ ๕-๑-๘๑ ไร่ แทนที่น.ส. ลำพูน จุฬารมย์ ซึ่งเป็น พี่สาว ของผู้ยื่นคำขอ ที่ดินตั้งอยู่ในเขตหมู่ที่ ๘ ตำบลบ้านค้อ อำเภอเมืองขอนแก่น จังหวัดขอนแก่น และสำนักงานการปฏิรูปที่ดินเพื่อเกษตรกร โดยสำนักงานการปฏิรูปที่ดินจังหวัดขอนแก่น ได้ตรวจสอบแล้วปรากฏว่าผู้ยื่นคำขอรับการคัดเลือกและจัดที่ดินรายดังกล่าวข้างต้น มีคุณสมบัติเป็นเกษตรกร ตามพระราชบัญญัติการปฏิรูปที่ดินเพื่อเกษตรกร พ.ศ. ๒๕๑๘ และที่แก้ไขเพิ่มเติม ประกอบระเบียบคณะกรรมการปฏิรูปที่ดินเพื่อเกษตรกรว่าด้วยหลักเกณฑ์วิธีการและเงื่อนไขในการคัดเลือกและจัดที่ดิน ให้แก่เกษตรกรการโอนหรือตกทอดทางมรดกสิทธิการเช่า หรือเช่าซื้อ และการจัดการทรัพย์สินและหนี้สินของเกษตรกรผู้ได้รับที่ดิน พ.ศ. ๒๕๖๔ และคำสั่งสำนักงานการปฏิรูปที่ดินเพื่อเกษตรกร ที่ ๔๐๓/๒๕๖๔ สั่ง ณ วันที่ ๑๖ กรกฎาคม ๒๕๖๔ เรื่อง มอบหมายหน้าที่และอำนาจในการคัดเลือกและจัดที่ดินให้แก่เกษตรกรในเขตปฏิรูปที่ดินและปฏิรูปที่ดินจังหวัด ผู้ซึ่งเลขอาชีกรมอบหมายดำเนินการคัดเลือกและจัดที่ดินแก่เกษตรกร ได้ลงนามในคำสั่งอนุญาต เมื่อวันที่ ๒๐ มีนาคม ๒๕๖๔ แล้ว

สำนักงานการปฏิรูปที่ดินจังหวัดขอนแก่น จึงประกาศรายชื่อเกษตรกรที่ได้รับการคัดเลือกฯ ให้ทราบโดยทั่วกัน รายละเอียดรายชื่อและแผนผังแปลงที่ดินที่แสดงขอบเขตการถือครองที่ดินแนบท้าย ประกาศนี้ หากบุคคลใดประสงค์จะอุทธรณ์หรือโต้แย้งคำสั่ง ให้ยื่นคำร้องอุทธรณ์หรือโต้แย้งคำสั่งทางปกครอง นี้พร้อมพยานหลักฐานได้ ณ สำนักงานการปฏิรูปที่ดินจังหวัดขอนแก่น ถนนประชาสโมสร ตำบลในเมือง อำเภอเมืองขอนแก่น จังหวัดขอนแก่น ในวันเวลาราชการภายใน ๓๐ วัน นับจากวันประกาศเป็นต้นไป

จึงประกาศมาเพื่อทราบโดยทั่วกัน

ประกาศ ณ วันที่ ๒๔ มีนาคม ๒๕๖๔

(นางสุภาวดี ระโยธิ)  
ปฏิรูปที่ดินจังหวัดขอนแก่น



ส.ป.ก./สร.๒ ก.

ตำแหน่งที่ดิน  
ระวาง/กลุ่มที่ 5542II6236  
แปลงเลขที่ 10

สารบัญทะเบียนที่ดินในเขตปฏิรูปที่ดิน

เลขที่ \_\_\_\_\_

เล่ม \_\_\_\_\_ หน้า \_\_\_\_\_

### แผนที่แปลงที่ดินเพื่อเกษตรกรรม

อำเภอ \_\_\_\_\_

จังหวัด \_\_\_\_\_

ฉบับนี้ออกให้แก่อายุ \_\_\_\_\_ ปี

อยู่บ้านเลขที่ \_\_\_\_\_ หมู่ที่ \_\_\_\_\_ ตรอก/ซอย \_\_\_\_\_ ถนน \_\_\_\_\_

ตำบล \_\_\_\_\_ อำเภอ \_\_\_\_\_ จังหวัด \_\_\_\_\_

เพื่ออนุญาตให้เข้าทำประโยชน์ในที่ดิน \_\_\_\_\_ ในเขตปฏิรูปที่ดิน

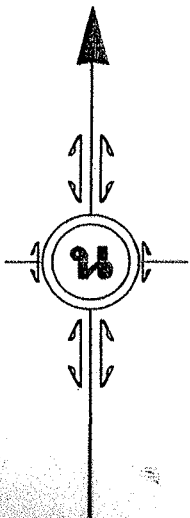
แปลงเลขที่ \_\_\_\_\_ กลุ่มที่ \_\_\_\_\_ ตำแหน่งสี่สำคัญ \_\_\_\_\_ เลขที่ \_\_\_\_\_

ในจำนวนเนื้อที่ประมาณ ๕ ไร่ ๑ งาน ๘๑ ตารางวา

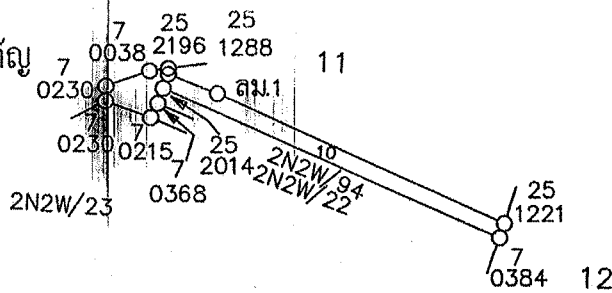
มาตราส่วนในระวาง ส.ป.ก. ๑ : ๕๖,๐๐๐

มาตราส่วน ๑ : ๕๖,๐๐๐

### รูปแผนที่



ที่ดินมีหนังสือสำคัญ



ชื่อผู้ทำการสำรวจรังวัด

*[Signature]* 12/61

ผู้สำรวจ

*[Signature]* 12/61

ตำแหน่ง

นายสมชาย แก้วสุวรรณ  
นายช่างเครื่องกลชำนาญงาน

ผู้ตรวจ

นายถิเรวัฒน์ อินทะวงษ์  
นายช่างสำรวจชำนาญงาน



ประกาศสำนักงานการปฏิรูปที่ดินจังหวัดขอนแก่น  
เรื่อง ผลการคัดเลือกและจัดที่ดินให้แก่เกษตรกรเข้าทำประโยชน์ในเขตปฏิรูปที่ดินจังหวัดขอนแก่น

ด้วย นายทองสี โสอุดมทา อายุ ๕๗ ปี ที่อยู่บ้านเลขที่ ๕๖ หมู่ที่ ๙ ตำบลบ้านค้อ อำเภอเมืองขอนแก่น จังหวัดขอนแก่น ได้ยื่นคำขอรับการคัดเลือกและจัดที่ดินจากการปฏิรูปที่ดินเพื่อเกษตรกรรมต่อสำนักงานการปฏิรูปที่ดินจังหวัดขอนแก่น ที่ดินแปลงเลขที่ ๖๔ กลุ่ม/ระวาง ๒S๑W เนื้อที่ประมาณ ๕-๑-๗๖ ไร่ แทนที่นางนารี โสอุดมทา ซึ่งเป็น มารดา ของผู้ยื่นคำขอ ที่ดินตั้งอยู่ในเขตหมู่ที่ ๙ ตำบลบ้านค้อ อำเภอเมืองขอนแก่น จังหวัดขอนแก่น และสำนักงานการปฏิรูปที่ดินเพื่อเกษตรกรรม โดยสำนักงานการปฏิรูปที่ดินจังหวัดขอนแก่น ได้ตรวจสอบแล้วปรากฏว่าผู้ยื่นคำขอรับการคัดเลือกและจัดที่ดินรายดังกล่าวข้างต้น มีคุณสมบัติเป็นเกษตรกรตามพระราชบัญญัติการปฏิรูปที่ดินเพื่อเกษตรกรรม พ.ศ. ๒๕๑๘ และที่แก้ไขเพิ่มเติม ประกอบระเบียบคณะกรรมการปฏิรูปที่ดินเพื่อเกษตรกรรมว่าด้วยหลักเกณฑ์วิธีการและเงื่อนไขในการคัดเลือกและจัดที่ดินให้แก่เกษตรกรรายโอนหรือตกทอดทางมรดกสิทธิการเช่า หรือเช่าซื้อ และการจัดการทรัพย์สินและหนี้สินของเกษตรกรผู้ได้รับที่ดิน พ.ศ. ๒๕๖๔ และคำสั่งสำนักงานการปฏิรูปที่ดินเพื่อเกษตรกรรม ที่ ๔๐๓/๒๕๖๔ สั่ง ณ วันที่ ๑๖ กรกฎาคม ๒๕๖๔ เรื่อง มอบหมายหน้าที่และอำนาจในการคัดเลือกและจัดที่ดินให้แก่เกษตรกรในเขตปฏิรูปที่ดินและปฏิรูปที่ดินจังหวัด ผู้ซึ่งเลขาธิการมอบหมายดำเนินการคัดเลือกและจัดที่ดินแก่เกษตรกร ได้ลงนามในคำสั่งอนุญาต เมื่อวันที่ ๒๐ มีนาคม ๒๕๖๔ แล้ว

สำนักงานการปฏิรูปที่ดินจังหวัดขอนแก่น จึงประกาศรายชื่อเกษตรกรที่ได้รับการคัดเลือกฯ ให้ทราบโดยทั่วกัน รายละเอียดรายชื่อและแผนผังแปลงที่ดินที่แสดงขอบเขตการถือครองที่ดินแนบท้ายประกาศนี้ หากบุคคลใดประสงค์จะอุทธรณ์หรือโต้แย้งคำสั่ง ให้ยื่นคำร้องอุทธรณ์หรือโต้แย้งคำสั่งทางปกครองนี้พร้อมพยานหลักฐานได้ ณ สำนักงานการปฏิรูปที่ดินจังหวัดขอนแก่น ถนนประชาสโมสร ตำบลในเมือง อำเภอเมืองขอนแก่น จังหวัดขอนแก่น ในวันเวลาราชการภายใน ๓๐ วัน นับจากวันประกาศเป็นต้นไป

จึงประกาศมาเพื่อทราบโดยทั่วกัน

ประกาศ ณ วันที่ ๒๔ มีนาคม ๒๕๖๔

(นางสุภาวดี ระโยธี)

ปฏิรูปที่ดินจังหวัดขอนแก่น

ตำแหน่งที่ดิน  
แปลงเลขที่ 64  
รชวาง ส.ป.ก. ที่ 2S 1W



สารบัญทะเบียนที่ดินในเขตปฏิรูปที่ดิน

เลขที่  
เล่ม หน้า  
อำเภอ  
จังหวัด

### แผนที่แปลงที่ดินเพื่อประกอบเกษตรกรรม

ฉบับนี้ออกให้แก่ นาย สวัสดิ์ ไชยอุดม อำเภอ ...

ฉบับที่เลขที่ ... ตำบล ... อำเภอ ... จังหวัด ...

ฉบับนี้ ... อำเภอ ... จังหวัด ...

เพื่ออันแสดงให้ชัดทั่วพร้อมโดยขึ้นในที่ดิน ... ในเขตปฏิรูปที่ดิน

แสดงเลขที่ 64 ตำบล ... อำเภอ ... จังหวัด ...


ในลักษณะของแปลงเกษตร ... ... ... ...

มีผลใช้บังคับตั้งแต่วันที่ ... ปี ... ... ...

มีผลใช้บังคับเป็นราชการ ส.ป.ก. ๑๕๕๐๐๐



### รูปแผนที่



นาย สวัสดิ์ ไชยอุดม นาย สวัสดิ์ ไชยอุดม นาย สวัสดิ์ ไชยอุดม

นาย สวัสดิ์ ไชยอุดม นาย สวัสดิ์ ไชยอุดม นาย สวัสดิ์ ไชยอุดม



ประกาศสำนักงานการปฏิรูปที่ดินจังหวัดขอนแก่น  
เรื่อง ผลการคัดเลือกและจัดที่ดินให้แก่เกษตรกรเข้าทำประโยชน์ในเขตปฏิรูปที่ดินจังหวัดขอนแก่น

ด้วย นางจันทร์ทอง ดวงพรหม อายุ ๖๔ ปี ที่อยู่บ้านเลขที่ ๖๕ หมู่ที่ ๑๔ ตำบลสาวะถี อำเภอเมืองขอนแก่น จังหวัดขอนแก่น ได้ยื่นคำขอรับการคัดเลือกและจัดที่ดินจากการปฏิรูปที่ดินเพื่อเกษตรกรรมต่อสำนักงานการปฏิรูปที่ดินจังหวัดขอนแก่น ที่ดินแปลงเลขที่ ๘ กลุ่ม/ระวาง ๕๕๔๒||๕๒๓๔ เนื้อที่ประมาณ ๑๑-๓-๑๔ ไร่ แทนที่นายอุทัย วงษ์หนองแล้ง ซึ่งเป็น พี่สาวภรรยา ของผู้ยื่นคำขอ ที่ดินตั้งอยู่ในเขตหมู่ที่ ๒๐ ตำบลสาวะถี อำเภอเมืองขอนแก่น จังหวัดขอนแก่น และสำนักงานการปฏิรูปที่ดินเพื่อเกษตรกรรม โดยสำนักงานการปฏิรูปที่ดินจังหวัดขอนแก่น ได้ตรวจสอบแล้วปรากฏว่าผู้ยื่นคำขอรับการคัดเลือกและจัดที่ดินรายดังกล่าวข้างต้น มีคุณสมบัติเป็นเกษตรกรตามพระราชบัญญัติการปฏิรูปที่ดินเพื่อเกษตรกรรม พ.ศ. ๒๕๑๘ และที่แก้ไขเพิ่มเติม ประกอบระเบียบคณะกรรมการปฏิรูปที่ดินเพื่อเกษตรกรรมว่าด้วยหลักเกณฑ์วิธีการและเงื่อนไขในการคัดเลือกและจัดที่ดินให้แก่เกษตรกรการโอนหรือทอดทวงมรดกสิทธิการเช่า หรือเช่าซื้อ และการจัดการทรัพย์สินและหนี้สินของเกษตรกรผู้ได้รับที่ดิน พ.ศ. ๒๕๖๔ และคำสั่งสำนักงานการปฏิรูปที่ดินเพื่อเกษตรกรรมที่ ๔๐๓/๒๕๖๔ สั่ง ณ วันที่ ๑๖ กรกฎาคม ๒๕๖๔ เรื่อง มอบหมายหน้าที่และอำนาจในการคัดเลือกและจัดที่ดินให้แก่เกษตรกรในเขตปฏิรูปที่ดินและปฏิรูปที่ดินจังหวัด ผู้ซึ่งเลขาธิการมอบหมายดำเนินการคัดเลือกและจัดที่ดินแก่เกษตรกร ได้ลงนามในคำสั่งอนุญาต เมื่อวันที่ ๒๐ มีนาคม ๒๕๖๔ แล้ว

สำนักงานการปฏิรูปที่ดินจังหวัดขอนแก่น จึงประกาศรายชื่อเกษตรกรที่ได้รับการคัดเลือกฯ ให้ทราบโดยทั่วกัน รายละเอียดรายชื่อและแผนผังแปลงที่ดินที่แสดงขอบเขตการถือครองที่ดินแนบท้ายประกาศนี้ หากบุคคลใดประสงค์จะอุทธรณ์หรือโต้แย้งคำสั่ง ให้ยื่นคำร้องอุทธรณ์หรือโต้แย้งคำสั่งทางปกครองนี้พร้อมพยานหลักฐานได้ ณ สำนักงานการปฏิรูปที่ดินจังหวัดขอนแก่น ถนนประชาสโมสร ตำบลในเมือง อำเภอเมืองขอนแก่น จังหวัดขอนแก่น ในวันเวลาราชการภายใน ๓๐ วัน นับจากวันประกาศเป็นต้นไป

จึงประกาศมาเพื่อทราบโดยทั่วกัน

ประกาศ ณ วันที่ ๒๔ มีนาคม ๒๕๖๔

(นางสุภาวดี ระโยธิ)  
ปฏิรูปที่ดินจังหวัดขอนแก่น



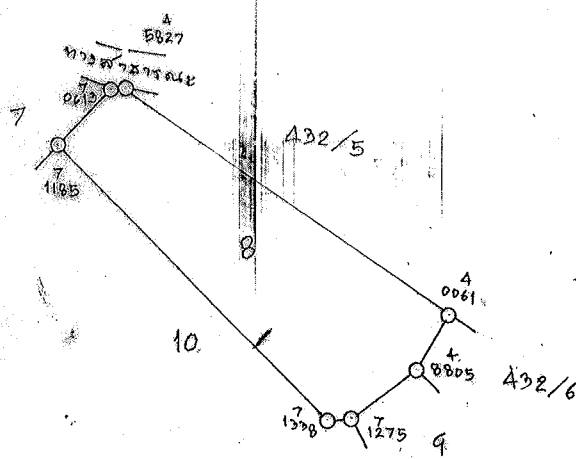

ค.แห่งที่ดิน  
 ระวาง/ด.ที่ 522 III 5224  
 แปลงเลขที่.....

ส.ป.ก./ส.ร. & ก.  
 สारบัญชีที่ดินในเขตปฏิรูปที่ดิน  
 เลขที่.....  
 เดิม.....หน้า.....  
 อำเภอ.....  
 จังหวัด.....

แผนที่แปลงที่ดินเพื่อประกอบเกษตรกรรม

ฉบับนี้ออกให้แก..... อายุ..... ปี  
 อยู่บ้านเลขที่..... หมู่ที่..... ต.รอก/ชอ..... ถนน.....  
 ตำบล..... อำเภอ..... จังหวัด.....  
 เพื่ออนุญาตให้ใช้ทำประโยชน์ในที่ดิน..... ในเขตปฏิรูปที่ดิน  
 แปลงเลขที่..... กลุ่มที่..... ตามหนังสือสำคัญ..... เลขที่.....  
 ในจำนวนเนื้อที่ประมาณ 22 ไร่ 2 งาน 25 ตารางวา  
 มาตรการส่วนในระวาง ส.ป.ก. ๑ : ๕,๐๐๐ มาตรการส่วน ๑ : ๕,๐๐๐

รูปแผนที่



ชื่อผู้ทำการสำรวจรังวัด..... นายพรรัตน์ วงษ์เมือง..... ผู้จำลอง.....  
 ตำแหน่ง..... ช่างสำรวจ..... ผู้ตรวจ.....  
 (นายจิรพล ปินชาลักษณ์)  
 นายช่างสำรวจ 6



ประกาศสำนักงานการปฏิรูปที่ดินจังหวัดขอนแก่น  
เรื่อง ผลการคัดเลือกและจัดที่ดินให้แก่เกษตรกรเข้าทำประโยชน์ในเขตปฏิรูปที่ดินจังหวัดขอนแก่น

ด้วย นางจำรอง มาทอ อายุ ๖๐ ปี ที่อยู่บ้านเลขที่ ๑๒๔ หมู่ที่ ๖ ตำบลบ้านใหม่ อำเภอสีชมพู จังหวัดขอนแก่น ได้ยื่นคำขอรับการคัดเลือกและจัดที่ดินจากการปฏิรูปที่ดินเพื่อเกษตรกรต่อสำนักงานการปฏิรูปที่ดินจังหวัดขอนแก่น ที่ดินแปลงเลขที่ ๕ กลุ่ม/รวาง ๑๐๔๕ เนื้อที่ประมาณ ๑๐-๐-๐๐ ไร่ แทนที่นายไพโรจน์ มาทอ ซึ่งเป็น สามี ของผู้ยื่นคำขอ ที่ดินตั้งอยู่ในเขตหมู่ที่ ๑ ตำบล บ้านใหม่ อำเภอสีชมพู จังหวัดขอนแก่น และสำนักงานการปฏิรูปที่ดินเพื่อเกษตรกร โดยสำนักงานการปฏิรูปที่ดินจังหวัดขอนแก่น ได้ตรวจสอบแล้วปรากฏว่าผู้ยื่นคำขอรับการคัดเลือกและจัดที่ดินรายดังกล่าวข้างต้น มีคุณสมบัติเป็นเกษตรกรตามพระราชบัญญัติการปฏิรูปที่ดินเพื่อเกษตรกร พ.ศ. ๒๕๑๘ และที่แก้ไขเพิ่มเติม ประกอบระเบียบคณะกรรมการปฏิรูปที่ดินเพื่อเกษตรกรว่าด้วยหลักเกณฑ์วิธีการและเงื่อนไขในการคัดเลือกและจัดที่ดินให้แก่เกษตรกรการโอนหรือตกทอดทางมรดกสิทธิการเช่า หรือเช่าซื้อ และการจัดการทรัพย์สินและหนี้สินของเกษตรกรผู้ได้รับที่ดิน พ.ศ. ๒๕๖๔ และคำสั่งสำนักงานการปฏิรูปที่ดินเพื่อเกษตรกร ที่ ๔๐๓/๒๕๖๔ สั่ง ณ วันที่ ๑๖ กรกฎาคม ๒๕๖๔ เรื่อง มอบหมายหน้าที่และอำนาจในการคัดเลือกและจัดที่ดินให้แก่เกษตรกรในเขตปฏิรูปที่ดินและปฏิรูปที่ดินจังหวัด ผู้ซึ่งเลขาธิการมอบหมายดำเนินการคัดเลือกและจัดที่ดินแก่เกษตรกร ได้ลงนามในคำสั่งอนุญาต เมื่อวันที่ ๒๐ มีนาคม ๒๕๖๔ แล้ว

สำนักงานการปฏิรูปที่ดินจังหวัดขอนแก่น จึงประกาศรายชื่อเกษตรกรที่ได้รับการคัดเลือกฯ ให้ทราบโดยทั่วกัน รายละเอียดรายชื่อและแผนผังแปลงที่ดินที่แสดงขอบเขตการถือครองที่ดินแนบท้ายประกาศนี้ หากบุคคลใดประสงค์จะอุทธรณ์หรือโต้แย้งคำสั่ง ให้ยื่นคำร้องอุทธรณ์หรือโต้แย้งคำสั่งทางปกครองนี้พร้อมพยานหลักฐานได้ ณ สำนักงานการปฏิรูปที่ดินจังหวัดขอนแก่น ถนนประชาสโมสร ตำบลในเมือง อำเภอเมืองขอนแก่น จังหวัดขอนแก่น ในวันเวลาราชการภายใน ๓๐ วัน นับจากวันประกาศเป็นต้นไป

จึงประกาศมาเพื่อทราบโดยทั่วกัน

ประกาศ ณ วันที่ ๒๔ มีนาคม ๒๕๖๔

(นางสุภาวดี ระโยธี)  
ปฏิรูปที่ดินจังหวัดขอนแก่น



ต.ป.ท./ต.จ.ก.

การเวนคืนที่ดินในเขตปฏิรูปที่ดิน

ตำแหน่งที่ดิน

พระราช/กลุ่มที่ 1045

เลขที่.....

แปลงเลขที่ 5

เล่ม..... หน้า.....

แผนที่แปลงที่ดินเพื่อประกอบเกษตรกรรม

อำเภอ.....

จังหวัด.....

ฉบับนี้ถือให้แก..... ตำบล.....

อยู่บ้านเลขที่..... หมู่ที่..... ต.รอก/ชอ.บ..... ก.ม.น.....

ตำบล..... อำเภอ..... จังหวัด.....

เพื่ออนุญาตให้เสากทำประโยชน์ที่ดิน..... ในเขตปฏิรูปที่ดิน

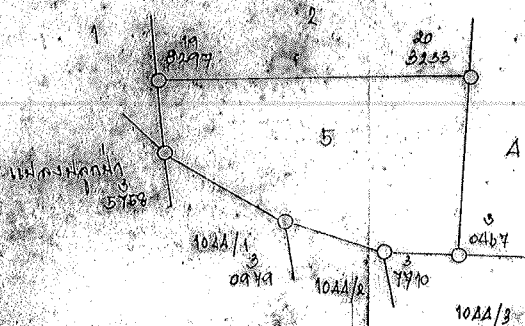
แปลงเลขที่ 5..... กลุ่มที่ 1045..... ตามหนังสือดำริ..... เลขที่.....

ในจำนวนเนื้อที่ประมาณ 22 ไร่ 10 งาน 22 ตารางวา

มาตรฐานลงในระวาง ต.ป.ท. ๑ : ๕,๐๐๐

มาตรฐานส่วน ๑ : ๕,๐๐๐

รูปแผนที่



ชื่อผู้ทำการสำรวจรังวัด

นายเสนา วัฒนชัย

ผู้จำลอง

ตำแหน่ง

นายเชษฐา วัฒนชัย 4

ผู้ตรวจ



ประกาศสำนักงานการปฏิรูปที่ดินจังหวัดขอนแก่น  
เรื่อง ผลการคัดเลือกและจัดที่ดินให้เกษตรกรเข้าทำประโยชน์ในเขตปฏิรูปที่ดินจังหวัดขอนแก่น

ด้วย นายอดุลย์ บุญแก้ว อายุ ๖๔ ปี ที่อยู่บ้านเลขที่ ๑๖๓ หมู่ที่ ๑๒ ตำบลโนนทอง อำเภอหนองเรือ จังหวัดขอนแก่น ได้ยื่นคำขอรับการคัดเลือกและจัดที่ดินจากการปฏิรูปที่ดินเพื่อเกษตรกรต่อสำนักงานการปฏิรูปที่ดินจังหวัดขอนแก่น ที่ดินแปลงเลขที่ ๑๕ กลุ่ม/ระวาง ๒๓๘๙ เนื้อที่ประมาณ ๗-๒-๒๐ ไร่ แทนที่นางลำภู พลหนู ซึ่งเป็น น้ำ ของผู้ยื่นคำขอ ที่ดินตั้งอยู่ในเขตหมู่ที่ ๗ ตำบล โนนทอง อำเภอหนองเรือ จังหวัดขอนแก่น และสำนักงานการปฏิรูปที่ดินเพื่อเกษตรกร โดยสำนักงานการปฏิรูปที่ดินจังหวัดขอนแก่น ได้ตรวจสอบแล้วปรากฏว่าผู้ยื่นคำขอรับการคัดเลือกและจัดที่ดินรายดังกล่าวข้างต้น มีคุณสมบัติเป็นเกษตรกรตามพระราชบัญญัติการปฏิรูปที่ดินเพื่อเกษตรกร พ.ศ. ๒๕๑๘ และที่แก้ไขเพิ่มเติม ประกอบระเบียบคณะกรรมการปฏิรูปที่ดินเพื่อเกษตรกรว่าด้วยหลักเกณฑ์วิธีการและเงื่อนไขในการคัดเลือกและจัดที่ดินให้แก่เกษตรกรการโอนหรือตกทอดทางมรดกสิทธิการเช่า หรือเช่าซื้อ และการจัดการทรัพย์สินและหนี้สินของเกษตรกรผู้ได้รับที่ดิน พ.ศ. ๒๕๖๔ และคำสั่งสำนักงานการปฏิรูปที่ดินเพื่อเกษตรกร ที่ ๔๐๓/๒๕๖๔ สั่ง ณ วันที่ ๑๖ กรกฎาคม ๒๕๖๔ เรื่อง มอบหมายหน้าที่และอำนาจในการคัดเลือกและจัดที่ดินให้แก่เกษตรกรในเขตปฏิรูปที่ดินและปฏิรูปที่ดินจังหวัด ผู้ซึ่งเลขาธิการมอบหมายดำเนินการคัดเลือกและจัดที่ดินแก่เกษตรกร ได้ลงนามในคำสั่งอนุญาต เมื่อวันที่ ๒๐ มีนาคม ๒๕๖๔ แล้ว

สำนักงานการปฏิรูปที่ดินจังหวัดขอนแก่น จึงประกาศรายชื่อเกษตรกรที่ได้รับการคัดเลือกฯ ให้ทราบโดยทั่วกัน รายละเอียดรายชื่อและแผนผังแปลงที่ดินที่แสดงขอบเขตการถือครองที่ดินแนบท้ายประกาศนี้ หากบุคคลใดประสงค์จะอุทธรณ์หรือโต้แย้งคำสั่ง ให้ยื่นคำร้องอุทธรณ์หรือโต้แย้งคำสั่งทางปกครองนี้พร้อมพยานหลักฐานได้ ณ สำนักงานการปฏิรูปที่ดินจังหวัดขอนแก่น ถนนประชาสโมสร ตำบลในเมือง อำเภอเมืองขอนแก่น จังหวัดขอนแก่น ในวันเวลาราชการภายใน ๓๐ วัน นับจากวันประกาศเป็นต้นไป

จึงประกาศมาเพื่อทราบโดยทั่วกัน

ประกาศ ณ วันที่ ๒๔ มีนาคม ๒๕๖๔

(นางสุภาวดี ระโยธี)  
ปฏิรูปที่ดินจังหวัดขอนแก่น



ต.ป.ก./ช.ร. ๕ ก

ตำแหน่งที่ดิน

สารบัญญัติฉบับที่ดินในเขตปฏิรูปที่ดิน

ระวาง/กลุ่มที่ ๒๓๕๙

เลขที่.....

แปลงเลขที่ ๑๕

เล่ม.....หน้า.....

แผนที่แปลงที่ดินเพื่อประกอบเกบตรกรรม

อำเภอ.....

จังหวัด.....

ฉบับนี้ออกให้แก่ นางสีสุคนธ์ นลชนู อายุ ๓๑ ปี

อยู่บ้านเลขที่ ๘๑ หมู่ที่ ๑๘ ต.รอก/ชอ.บ. ถนน.....

ตำบล หนองหลวง อำเภอ หนองเรือ จังหวัด ขอนแก่น


เพื่ออนุญาตให้เจ้าทำประโยชน์ในที่ดิน เกษตรกรรม ในเขตปฏิรูปที่ดิน

แปลงเลขที่ ๑๕ กลุ่มที่ ๒๓๕๙ ตามหนังสือสำคัญ..... เลขที่.....

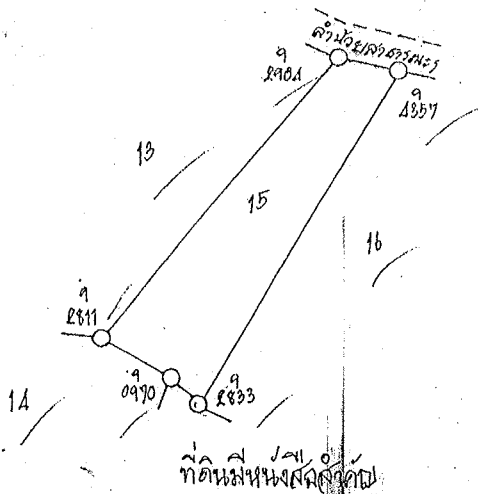
ในจำนวนเนื้อที่ประมาณ ๗ ไร่ งาน ๒๐ ตารางวา

มาตราส่วนในระวาง ส.ป.ก. ๑ : ๕,๐๐๐

มาตราส่วน ๑ : ๕,๐๐๐



รูปแผนที่



สำเนาถูกต้อง

(นายฉัตรชัย สุเภากิจ)

นายช่างสำรวจ ๕

ชื่อผู้ทำการสำรวจรังวัด นายสมศักดิ์ ตทล

ผู้จำลอง

ตำแหน่ง ช่างสำรวจ

ผู้ตรวจ

Handwritten signatures of the surveyor and checker.



ประกาศสำนักงานการปฏิรูปที่ดินจังหวัดขอนแก่น  
เรื่อง ผลการคัดเลือกและจัดที่ดินให้แก่เกษตรกรเข้าทำประโยชน์ในเขตปฏิรูปที่ดินจังหวัดขอนแก่น

ด้วย น.ส.รัฐชิตา พรหมมาหลง อายุ ๔๑ ปี ที่อยู่บ้านเลขที่ ๒ หมู่ที่ ๗ ตำบลวังหิน อำเภอหนองสองห้อง จังหวัดขอนแก่น ได้ยื่นคำขอรับการคัดเลือกและจัดที่ดินจากการปฏิรูปที่ดินเพื่อเกษตรกรต่อสำนักงานการปฏิรูปที่ดินจังหวัดขอนแก่น ที่ดินแปลงเลขที่ ๒๓๔ กลุ่ม/ระวาง ๕๕๔๐๒๒๕๔ เนื้อที่ประมาณ ๙-๑-๓๘ ไร่ แทนที่นางทองใบ พรหมมาหลง ซึ่งเป็น มารดา ของผู้ยื่นคำขอ ที่ดินตั้งอยู่ในเขตหมู่ที่ ๗ ตำบลวังหิน อำเภอหนองสองห้อง จังหวัดขอนแก่น และสำนักงานการปฏิรูปที่ดินเพื่อเกษตรกร โดยสำนักงานการปฏิรูปที่ดินจังหวัดขอนแก่น ได้ตรวจสอบแล้วปรากฏว่าผู้ยื่นคำขอรับการคัดเลือกและจัดที่ดินรายดังกล่าวข้างต้น มีคุณสมบัติเป็นเกษตรกรตามพระราชบัญญัติการปฏิรูปที่ดินเพื่อเกษตรกร พ.ศ. ๒๕๑๘ และที่แก้ไขเพิ่มเติม ประกอบระเบียบคณะกรรมการปฏิรูปที่ดินเพื่อเกษตรกรว่าด้วยหลักเกณฑ์วิธีการและเงื่อนไขในการคัดเลือกและจัดที่ดินให้แก่เกษตรกรการโอนหรือตกทอดทางมรดกสิทธิการเช่า หรือเช่าซื้อ และการจัดการทรัพย์สินและหนี้สินของเกษตรกรผู้ได้รับที่ดิน พ.ศ. ๒๕๖๔ และคำสั่งสำนักงานการปฏิรูปที่ดินเพื่อเกษตรกรที่ ๔๐๓/๒๕๖๔ สั่ง ณ วันที่ ๑๖ กรกฎาคม ๒๕๖๔ เรื่อง มอบหมายหน้าที่และอำนาจในการคัดเลือกและจัดที่ดินให้แก่เกษตรกรในเขตปฏิรูปที่ดินและปฏิรูปที่ดินจังหวัด ผู้ซึ่งเลขาธิการมอบหมายดำเนินการคัดเลือกและจัดที่ดินแก่เกษตรกร ได้ลงนามในคำสั่งอนุญาต เมื่อวันที่ ๒๐ มีนาคม ๒๕๖๙ แล้ว

สำนักงานการปฏิรูปที่ดินจังหวัดขอนแก่น จึงประกาศรายชื่อเกษตรกรที่ได้รับการคัดเลือกฯ ให้ทราบโดยทั่วกัน รายละเอียดรายชื่อและแผนผังแปลงที่ดินที่แสดงขอบเขตการถือครองที่ดินแนบท้ายประกาศนี้ หากบุคคลใดประสงค์จะอุทธรณ์หรือโต้แย้งคำสั่ง ให้ยื่นคำร้องอุทธรณ์หรือโต้แย้งคำสั่งทางปกครองนี้พร้อมพยานหลักฐานได้ ณ สำนักงานการปฏิรูปที่ดินจังหวัดขอนแก่น ถนนประชาสโมสร ตำบลในเมือง อำเภอเมืองขอนแก่น จังหวัดขอนแก่น ในวันเวลาราชการภายใน ๓๐ วัน นับจากวันประกาศเป็นต้นไป

จึงประกาศมาเพื่อทราบโดยทั่วกัน

ประกาศ ณ วันที่ ๒๔ มีนาคม ๒๕๖๙

(นางสุภาวดี ระโยธี)  
ปฏิรูปที่ดินจังหวัดขอนแก่น



ส.ป.ก./สร.๒ ก.

ตำแหน่งที่ดิน  
ระวาง/กลุ่มที่ 554016254  
แปลงเลขที่ 234

สารบัญญัติที่ดินในเขตปฏิรูปที่ดิน  
เลขที่ \_\_\_\_\_  
เล่ม \_\_\_\_\_ หน้า \_\_\_\_\_  
อำเภอ \_\_\_\_\_  
จังหวัด \_\_\_\_\_

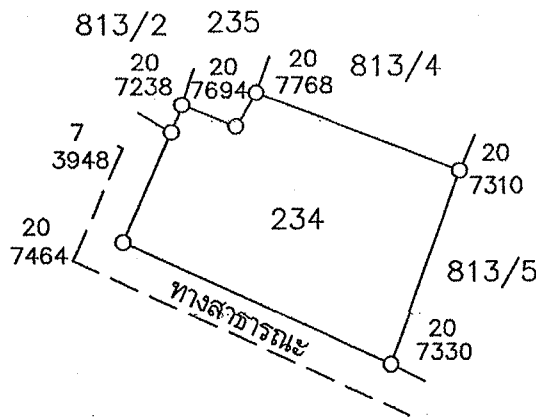
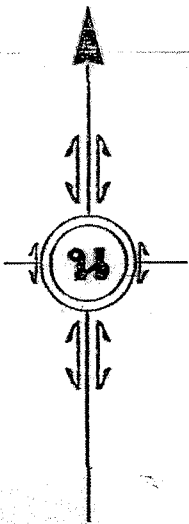
### แผนที่แปลงที่ดินเพื่อเกษตรกรรม

ฉบับนี้ออกให้แก่ \_\_\_\_\_ อายุ \_\_\_\_\_ ปี  
อยู่บ้านเลขที่ \_\_\_\_\_ หมู่ที่ \_\_\_\_\_ ต.รอก/ชอย \_\_\_\_\_ ถนน \_\_\_\_\_  
ตำบล \_\_\_\_\_ อำเภอ \_\_\_\_\_ จังหวัด \_\_\_\_\_  
เพื่ออนุญาตให้เข้าทำประโยชน์ในที่ดิน \_\_\_\_\_ ในเขตปฏิรูปที่ดิน  
แปลงเลขที่ \_\_\_\_\_ กลุ่มที่ \_\_\_\_\_ ตามหนังสือสำคัญ \_\_\_\_\_ เลขที่ \_\_\_\_\_  
ในจำนวนเนื้อที่ประมาณ \_\_\_\_\_ ไร่ \_\_\_\_\_ งาน \_\_\_\_\_ ตารางวา

มาตราส่วนในระวาง ส.ป.ก. ๑ : ๕,๐๐๐

มาตราส่วน ๑ : ๕,๐๐๐

### รูปแผนที่



ชื่อผู้ทำการสำรวจรังวัด \_\_\_\_\_ นายเสนีย์ นามราช ผู้จำลอง \_\_\_\_\_ นายเสนีย์ นามราช

ตำแหน่ง \_\_\_\_\_ นายช่างสำรวจ ผู้ตรวจ \_\_\_\_\_

นายสมเกียรติ พรหมชาติ  
นายช่างสำรวจ ชำนาญงาน



ประกาศสำนักงานการปฏิรูปที่ดินจังหวัดขอนแก่น  
เรื่อง ผลการคัดเลือกและจัดที่ดินให้แก่เกษตรกรเข้าทำประโยชน์ในเขตปฏิรูปที่ดินจังหวัดขอนแก่น

ด้วย น.ส.รัฐชิตา พรหมมาหลง อายุ ๔๑ ปี ที่อยู่บ้านเลขที่ ๖ หมู่ที่ ๗ ตำบลวังหิน อำเภอหนองสองห้อง จังหวัดขอนแก่น ได้ยื่นคำขอรับการคัดเลือกและจัดที่ดินจากการปฏิรูปที่ดินเพื่อเกษตรกรต่อสำนักงานการปฏิรูปที่ดินจังหวัดขอนแก่น ที่ดินแปลงเลขที่ ๔ กลุ่ม/ระวาง ๘๑๕ เนื้อที่ประมาณ ๑๑-๑-๘๖ ไร่ แทนที่นางทองใบ พรหมมาหลง ซึ่งเป็น มารดา ของผู้ยื่นคำขอ ที่ดินตั้งอยู่ในเขตหมู่ที่ ๗ ตำบลวังหิน อำเภอหนองสองห้อง จังหวัดขอนแก่น และสำนักงานการปฏิรูปที่ดินเพื่อเกษตรกร โดยสำนักงานการปฏิรูปที่ดินจังหวัดขอนแก่น ได้ตรวจสอบแล้วปรากฏว่าผู้ยื่นคำขอรับการคัดเลือกและจัดที่ดินรายดังกล่าวข้างต้น มีคุณสมบัติเป็นเกษตรกรตามพระราชบัญญัติการปฏิรูปที่ดินเพื่อเกษตรกร พ.ศ. ๒๕๑๘ และที่แก้ไขเพิ่มเติม ประกอบระเบียบคณะกรรมการปฏิรูปที่ดินเพื่อเกษตรกรว่าด้วยหลักเกณฑ์วิธีการและเงื่อนไขในการคัดเลือกและจัดที่ดินให้แก่เกษตรกรการโอนหรือตกทอดทางมรดกสิทธิการเช่า หรือเช่าซื้อ และการจัดการทรัพย์สินและหนี้สินของเกษตรกรผู้ได้รับที่ดิน พ.ศ. ๒๕๖๔ และคำสั่งสำนักงานการปฏิรูปที่ดินเพื่อเกษตรกร ที่ ๔๐๓/๒๕๖๔ สั่ง ณ วันที่ ๑๖ กรกฎาคม ๒๕๖๔ เรื่อง มอบหมายหน้าที่และอำนาจในการคัดเลือกและจัดที่ดินให้แก่เกษตรกรในเขตปฏิรูปที่ดินและปฏิรูปที่ดินจังหวัด ผู้ซึ่งเลขาธิการมอบหมายดำเนินการคัดเลือกและจัดที่ดินแก่เกษตรกร ได้ลงนามในคำสั่งอนุญาต เมื่อวันที่ ๒๐ มีนาคม ๒๕๖๕ แล้ว

สำนักงานการปฏิรูปที่ดินจังหวัดขอนแก่น จึงประกาศรายชื่อเกษตรกรที่ได้รับการคัดเลือกฯ ให้ทราบโดยทั่วกัน รายละเอียดรายชื่อและแผนผังแปลงที่ดินที่แสดงขอบเขตการถือครองที่ดินแนบท้ายประกาศนี้ หากบุคคลใดประสงค์จะอุทธรณ์หรือโต้แย้งคำสั่ง ให้ยื่นคำร้องอุทธรณ์หรือโต้แย้งคำสั่งทางปกครองนี้พร้อมพยานหลักฐานได้ ณ สำนักงานการปฏิรูปที่ดินจังหวัดขอนแก่น ถนนประชาสโมสร ตำบลในเมือง อำเภอเมืองขอนแก่น จังหวัดขอนแก่น ในวันเวลาราชการภายใน ๓๐ วัน นับจากวันประกาศเป็นต้นไป

จึงประกาศมาเพื่อทราบโดยทั่วกัน

ประกาศ ณ วันที่ ๒๔ มีนาคม ๒๕๖๕

(นางสุภาวดี ระโยธิ)  
ปฏิรูปที่ดินจังหวัดขอนแก่น



ตำแหน่งที่ดิน  
 ระวาง/กลุ่มที่ ๘/๕  
 แปลงเลขที่ ๕

ส.ป.ก./ตร. ๕ ก.  
 การบัญชีที่ดินในเขตปฏิรูปที่ดิน  
 เลขที่.....  
 เดิม..... หน้า.....  
 อำเภอ.....  
 จังหวัด.....

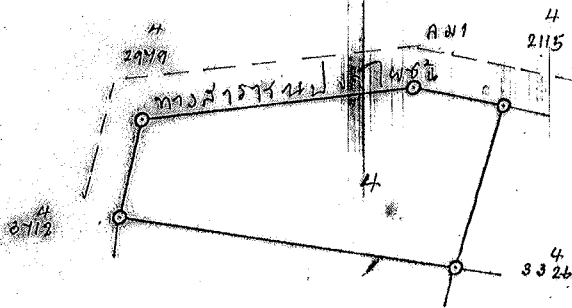
แผนที่แปลงที่ดินเพื่อประกอบเกษตรกรรม

ฉบับนี้ออกให้แก่.....อายุ.....ปี  
 อยู่บ้านเลขที่..... หมู่ที่..... ต.รอก/ชอ..... อ......  
 ตำบล..... อำเภอ..... จังหวัด.....  
 เพื่อบริโภคให้เจ้าภาพประโยชน์ในที่ดิน..... ในเขตปฏิรูปที่ดิน  
 แปลงเลขที่..... กลุ่มที่ ๘/๕ ตามหนังสือสำคัญ..... เลขที่.....  
 ในจำนวนเนื้อที่ประมาณ.....ไร่..... งาน..... ๑๐ ตารางวา

มาตราส่วนในระวาง ส.ป.ก. ๑ : ๕,๐๐๐

มาตราส่วน ๑ : ๕,๐๐๐

รูปแผนที่



ชื่อผู้ทำการสำรวจรังวัด..... ตำแหน่ง.....  
 ตำแหน่ง.....

๐๑๕๖ ๕๗๑๕๗๗

ผู้จำลอง

ผู้ตรวจ

10  
 (๕๗๑๕๗๗)  
 ๕๗๑๕๗๗