

ประกาศสำนักงานการปฏิรูปที่ดินจังหวัดขอนแก่น
เรื่อง ผลการคัดเลือกและจัดที่ดินให้แก่เกษตรกรเข้าทำประโยชน์ในเขตปฏิรูปที่ดินจังหวัดขอนแก่น


ด้วย นายสนธยา แก้วใส อายุ ๕๓ ปี ที่อยู่บ้านเลขที่ ๘๘ หมู่ที่ ๕ ตำบลหนองกุงใหญ่ อำเภอกระนวน จังหวัดขอนแก่น ได้ยื่นคำขอรับการคัดเลือกและจัดที่ดินจากการปฏิรูปที่ดินเพื่อเกษตรกรรมต่อสำนักงานการปฏิรูปที่ดินจังหวัดขอนแก่น ที่ดินแปลงเลขที่ ๑๑ กลุ่ม/ระหว่าง ๑๕๕๔ เนื้อที่ประมาณ ๗ - ๑ - ๕๐ ไร่ แทนที่นางคำพอง แก้วใส ซึ่งเป็น มารดา ของผู้ยื่นคำขอ ที่ดินตั้งอยู่ในเขตหมู่ที่ ๑ ตำบลหนองกุงใหญ่ อำเภอกระนวน จังหวัดขอนแก่น และสำนักงานการปฏิรูปที่ดินเพื่อเกษตรกรรม โดยสำนักงานการปฏิรูปที่ดินจังหวัดขอนแก่น ได้ตรวจสอบแล้วปรากฏว่าผู้ยื่นคำขอรับการคัดเลือกและจัดที่ดินรายดังกล่าวข้างต้น มีคุณสมบัติเป็นเกษตรกรตามพระราชบัญญัติการปฏิรูปที่ดินเพื่อเกษตรกรรม พ.ศ. ๒๕๑๘ และที่แก้ไขเพิ่มเติม ประกอบระเบียบคณะกรรมการปฏิรูปที่ดินเพื่อเกษตรกรรมว่าด้วยหลักเกณฑ์วิธีการและเงื่อนไขในการคัดเลือกและจัดที่ดินให้แก่เกษตรกรการโอนหรือตกทอดทางมรดกสิทธิการเช่า หรือเช่าซื้อ และการจัดการทรัพย์สินและหนี้สินของเกษตรกรผู้ได้รับที่ดิน พ.ศ. ๒๕๖๔ และคำสั่งสำนักงานการปฏิรูปที่ดินเพื่อเกษตรกรรม ที่ ๔๐๓/๒๕๖๔ ลงวันที่ ๑๖ กรกฎาคม ๒๕๖๔ เรื่อง มอบหมายหน้าที่และอำนาจในการคัดเลือกและจัดที่ดินให้แก่เกษตรกรในเขตปฏิรูปที่ดินและปฏิรูปที่ดินจังหวัด ผู้ซึ่งเลขาธิการมอบหมายดำเนินการคัดเลือกและจัดที่ดินแก่เกษตรกร ได้ลงนามในคำสั่งอนุญาต เมื่อวันที่ ๙ มีนาคม ๒๕๖๔ แล้ว

สำนักงานการปฏิรูปที่ดินจังหวัดขอนแก่น จึงประกาศรายชื่อเกษตรกรที่ได้รับการคัดเลือกฯ ให้ทราบโดยทั่วกัน รายละเอียดรายชื่อและแผนผังแปลงที่ดินที่แสดงขอบเขตการถือครองที่ดินแนบท้ายประกาศนี้ หากบุคคลใดประสงค์จะอุทธรณ์หรือโต้แย้งคำสั่ง ให้ยื่นคำร้องอุทธรณ์หรือโต้แย้งคำสั่งทางปกครองนี้พร้อมพยานหลักฐานได้ ณ สำนักงานการปฏิรูปที่ดินจังหวัดขอนแก่น ถนนประชาสโมสร ตำบลในเมือง อำเภอเมืองขอนแก่น จังหวัดขอนแก่น ในวันเวลาราชการภายใน ๓๐ วัน นับจากวันประกาศเป็นต้นไป

จึงประกาศมาเพื่อทราบโดยทั่วกัน

ประกาศ ณ วันที่ ๑๑ มีนาคม ๒๕๖๔

(นางสุภาวดี ระโยธี)
ปฏิรูปที่ดินจังหวัดขอนแก่น




คำหาพื้นที่ดิน
 ระวางกลุ่มที่ 1594
 แปลงเลขที่ 11

ส.ป.ก./ส.ว. ๕ ก.
 สรรพสิทธิ์ที่ดินโฉนด ปฎิรูปที่ดิน
 เลขที่.....
 เล่ม..... หน้า.....
 อำเภอ.....
 จังหวัด.....


แผนที่แปลงที่ดินเพื่อประกอบเกษตรกรรวม

ฉบับนี้ออกให้แก่..... อายุ..... ปี
 อยู่บ้านเลขที่..... หมู่ที่..... ต.รอก/ชอย..... ถนน.....
 ตำบล..... อำเภอ..... จังหวัด.....
 เพื่ออนุญาตให้เข้าทำประโยชน์ในที่ดิน..... ในเขตปฏิรูปที่ดิน
 แปลงเลขที่ 11 กลุ่มที่ 1594 ตามหนังสือสำคัญ..... เลขที่.....
 ในจำนวนเนื้อที่ประมาณ..... ไร่..... งาน..... ตารางวา
 มาตรการส่วนในระวาง ส.ป.ก. ๑ : ๕,๐๐๐
 มาตรการส่วน ๑ : ๕,๐๐๐



รูปแผนที่





ประกาศสำนักงานการปฏิรูปที่ดินจังหวัดขอนแก่น
เรื่อง ผลการคัดเลือกและจัดที่ดินให้แก่เกษตรกรเข้าทำประโยชน์ในเขตปฏิรูปที่ดินจังหวัดขอนแก่น


ด้วย น.ส.จวีวรรณ แก้วใส อายุ ๒๕ ปี ที่อยู่บ้านเลขที่ ๒๑๓ หมู่ที่ ๑ ตำบลหนองกุงใหญ่ อำเภอกระนวน จังหวัดขอนแก่น ได้ยื่นคำขอรับการคัดเลือกและจัดที่ดินจากการปฏิรูปที่ดินเพื่อเกษตรกรต่อสำนักงานการปฏิรูปที่ดินจังหวัดขอนแก่น ที่ดินแปลงเลขที่ ๑๑ กลุ่ม/ระหว่าง ๓๔๒๕ เนื้อที่ประมาณ ๕ - ๑ - ๘๐ ไร่ แทนที่นายประเวช แก้วใส ซึ่งเป็น บิดา ของผู้ยื่นคำขอ ที่ดินตั้งอยู่ในเขตหมู่ที่ ๖ ตำบลหนองกุงใหญ่ อำเภอกระนวน จังหวัดขอนแก่น และสำนักงานการปฏิรูปที่ดินเพื่อเกษตรกร โดยสำนักงานการปฏิรูปที่ดินจังหวัดขอนแก่น ได้ตรวจสอบแล้วปรากฏว่าผู้ยื่นคำขอรับการคัดเลือกและจัดที่ดินรายดังกล่าวข้างต้น มีคุณสมบัติเป็นเกษตรกรตามพระราชบัญญัติการปฏิรูปที่ดินเพื่อเกษตรกร พ.ศ. ๒๕๑๘ และที่แก้ไขเพิ่มเติม ประกอบระเบียบคณะกรรมการปฏิรูปที่ดินเพื่อเกษตรกรว่าด้วยหลักเกณฑ์วิธีการและเงื่อนไขในการคัดเลือกและจัดที่ดินให้แก่เกษตรกรการโอนหรือตกทอดทางมรดกสิทธิการเช่า หรือเช่าซื้อ และการจัดการทรัพย์สินและหนี้สินของเกษตรกรผู้ได้รับที่ดิน พ.ศ. ๒๕๖๔ และคำสั่งสำนักงานการปฏิรูปที่ดินเพื่อเกษตรกร ที่ ๔๐๓/๒๕๖๔ สั่ง ณ วันที่ ๑๖ กรกฎาคม ๒๕๖๔ เรื่อง มอบหมายหน้าที่และอำนาจในการคัดเลือกและจัดที่ดินให้แก่เกษตรกรในเขตปฏิรูปที่ดินและปฏิรูปที่ดินจังหวัด ผู้ซึ่งเลขาธิการมอบหมายดำเนินการคัดเลือกและจัดที่ดินแก่เกษตรกร ได้ลงนามในคำสั่งอนุญาต เมื่อวันที่ ๙ มีนาคม ๒๕๖๔ แล้ว

สำนักงานการปฏิรูปที่ดินจังหวัดขอนแก่น จึงประกาศรายชื่อเกษตรกรที่ได้รับการคัดเลือกฯ ให้ทราบโดยทั่วกัน รายละเอียดรายชื่อและแผนผังแปลงที่ดินที่แสดงขอบเขตการถือครองที่ดินแนบท้ายประกาศนี้ หากบุคคลใดประสงค์จะอุทธรณ์หรือโต้แย้งคำสั่ง ให้ยื่นคำร้องอุทธรณ์หรือโต้แย้งคำสั่งทางปกครองนี้พร้อมพยานหลักฐานได้ ณ สำนักงานการปฏิรูปที่ดินจังหวัดขอนแก่น ถนนประชาสโมสร ตำบลในเมือง อำเภอเมืองขอนแก่น จังหวัดขอนแก่น ในวันเวลาราชการภายใน ๓๐ วัน นับจากวันประกาศเป็นต้นไป

จึงประกาศมาเพื่อทราบโดยทั่วกัน

ประกาศ ณ วันที่ ๑๑ มีนาคม ๒๕๖๔

(นางสุภาวดี ระโยธี)
ปฏิรูปที่ดินจังหวัดขอนแก่น



แผนผังที่ดิน
 ระยะเวลา/ครั้งที่ ๑๓๖๖
 แปลงเลขที่ ๑๑

ส.ป.ก./ส.ร. ๕ ก.
 กรมการทะเบียนที่ดินในเขตปฏิรูปที่ดิน
 เลขที่.....
 เลข..... หน้า.....
 อำเภอ **บึงสามพัน**
 จังหวัด **ยะลา**
 อายุ **๒๙** ปี.

แผนที่แปลงที่ดินเพื่อประกอบเกษตรกรรม

ฉบับนี้ออกให้แก่อ.....
 อยู่บ้านเลขที่ **๑๔๔** หมู่ที่ **๖** ต.รอก/ชอย.....
 ตำบล **หนองม่วงใหญ่** อำเภอ **บึงสามพัน** จังหวัด **ยะลา**

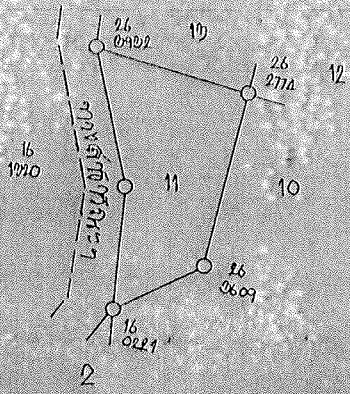

เพื่ออนุญาตให้เจ้าทำประโยชน์ในที่ดิน..... ในเขตปฏิรูปที่ดิน
 แปลงเลขที่..... กลุ่มที่..... ตามหนังสือสำคัญ..... เลขที่.....

ในจำนวนเนื้อที่ประมาณ..... ไร่..... งาน..... ตารางวา

มาตราส่วนในระวาง ส.ป.ก. ๑ : ๕,๐๐๐


มาตราส่วน ๑ : ๕,๐๐๐

รูปแผนที่



ชื่อผู้ทำการสำรวจรังวัด..... **นาย พงษ์ศักดิ์ ศศิธร** ผู้จำลอง.....
 ตำแหน่ง..... **รังวัด** ผู้ตรวจ.....

(นายสมัครชัย สุภากิจ)
 นายช่างสำรวจ ๕



ประกาศสำนักงานการปฏิรูปที่ดินจังหวัดขอนแก่น
เรื่อง ผลการคัดเลือกและจัดที่ดินให้แก่เกษตรกรเข้าทำประโยชน์ในเขตปฏิรูปที่ดินจังหวัดขอนแก่น

ด้วย นายอวยชัย ชามนตรี อายุ ๓๒ ปี ที่อยู่บ้านเลขที่ ๘๑ หมู่ที่ ๒ ตำบลเขาสวนกวาง อำเภอเขาสวนกวาง จังหวัดขอนแก่น ได้ยื่นคำขอรับการคัดเลือกและจัดที่ดินจากการปฏิรูปที่ดินเพื่อเกษตรกรรมต่อสำนักงานการปฏิรูปที่ดินจังหวัดขอนแก่น ที่ดินแปลงเลขที่ ๑ กลุ่ม/ระวาง ๓๕๗๙ เมื่อที่ประมาณ ๙ - ๐ - ๗๐ ไร่ แทนที่นายสมพงษ์ สุระกาญจน์ ซึ่งเป็น ลูก ของผู้ยื่นคำขอ ที่ดินตั้งอยู่ในเขตหมู่ที่ ๗ ตำบลคำม่วง อำเภอเขาสวนกวาง จังหวัดขอนแก่น และสำนักงานการปฏิรูปที่ดินเพื่อเกษตรกรรม โดยสำนักงานการปฏิรูปที่ดินจังหวัดขอนแก่น ได้ตรวจสอบแล้วปรากฏว่าผู้ยื่นคำขอรับการคัดเลือกและจัดที่ดินรายดังกล่าวข้างต้น มีคุณสมบัติเป็นเกษตรกรตามพระราชบัญญัติการปฏิรูปที่ดินเพื่อเกษตรกรรม พ.ศ. ๒๕๑๘ และที่แก้ไขเพิ่มเติม ประกอบระเบียบคณะกรรมการปฏิรูปที่ดินเพื่อเกษตรกรรมว่าด้วยหลักเกณฑ์วิธีการและเงื่อนไขในการคัดเลือกและจัดที่ดินให้แก่เกษตรกรรายโอนหรือตกทอดทางมรดกสิทธิการเช่า หรือเช่าซื้อ และการจัดการทรัพย์สินและหนี้สินของเกษตรกรผู้ได้รับที่ดิน พ.ศ. ๒๕๖๔ และคำสั่งสำนักงานการปฏิรูปที่ดินเพื่อเกษตรกรรม ที่ ๔๐๓/๒๕๖๔ สั่ง ณ วันที่ ๑๖ กรกฎาคม ๒๕๖๔ เรื่อง มอบหมายหน้าที่และอำนาจในการคัดเลือกและจัดที่ดินให้แก่เกษตรกรในเขตปฏิรูปที่ดินและปฏิรูปที่ดินจังหวัด ผู้ซึ่งเลขาธิการมอบหมายดำเนินการคัดเลือกและจัดที่ดินแก่เกษตรกร ได้ลงนามในคำสั่งอนุญาต เมื่อวันที่ ๙ มีนาคม ๒๕๖๔ แล้ว

สำนักงานการปฏิรูปที่ดินจังหวัดขอนแก่น จึงประกาศรายชื่อเกษตรกรที่ได้รับการคัดเลือกฯ ให้ทราบโดยทั่วกัน รายละเอียดรายชื่อและแผนผังแปลงที่ดินที่แสดงขอบเขตการถือครองที่ดินแนบท้ายประกาศนี้ หากบุคคลใดประสงค์จะอุทธรณ์หรือโต้แย้งคำสั่ง ให้ยื่นคำร้องอุทธรณ์หรือโต้แย้งคำสั่งทางปกครองนี้พร้อมพยานหลักฐานได้ ณ สำนักงานการปฏิรูปที่ดินจังหวัดขอนแก่น ถนนประชาสโมสร ตำบลในเมือง อำเภอเมืองขอนแก่น จังหวัดขอนแก่น ในวันเวลาราชการภายใน ๓๐ วัน นับจากวันประกาศเป็นต้นไป

จึงประกาศมาเพื่อทราบโดยทั่วกัน

ประกาศ ณ วันที่ ๑๑ มีนาคม ๒๕๖๔

(นางสุภาวดี ระโยธิ)
ปฏิรูปที่ดินจังหวัดขอนแก่น

ตำแหน่งที่ดิน
ระวาง/กลุ่มที่ 3579
แปลงเลขที่ 1

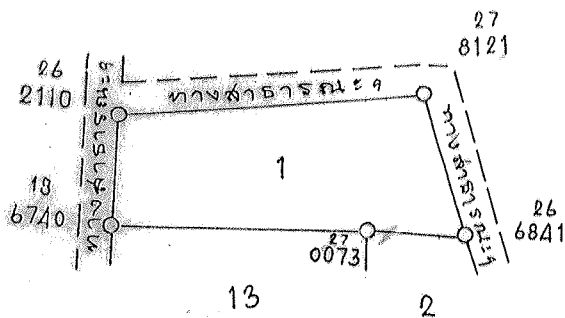


ส.ป.ด./บ.ร. ๕ ก.
ดาวบัญญัติเขื่อนที่ดินในเขตปฏิรูปที่ดิน
เลขที่.....
ถ่ม.....หน้า.....
อำเภอ.....
จังหวัด.....

แผนที่แปลงที่ดินเพื่อประกอบเกณฑ์กรวม

ฉบับที่ออกให้แก่อ.....ชาย.....ปี
อยู่บ้านเลขที่.....หมู่ที่.....ครอบครัว.....ถนน.....
ตำบล.....อำเภอ.....จังหวัด.....
เพื่ออนุญาตให้เข้าทำประโยชน์ในที่ดิน.....ในเขตปฏิรูปที่ดิน
แปลงเลขที่.....กลุ่มที่.....ตามหนังสือสำคัญ.....เลขที่.....
ในจำนวนเนื้อที่ประมาณ ๙ ไร่ งาน ๗๐ ตารางวา
มาตราส่วนในระวาง ส.ป.ด. ๑ : ๕,๐๐๐ มาตราส่วน ๑ : ๕,๐๐๐

รูปแผนที่



ชื่อผู้ทำการสำรวจรังวัด..... พงษ์ศักดิ์ นีวสิน..... ผู้จำลอง.....
ตำแหน่ง..... ช่างสำรวจ..... ผู้ตรวจ.....



คำสั่งจังหวัดขอนแก่น
ที่ ๕๕๗/๒๕๖๘

เรื่อง มอบหมายให้รองผู้ว่าราชการจังหวัดขอนแก่นรับผิดชอบในการกำกับดูแลกลุ่มภารกิจ

ตามที่จังหวัดขอนแก่นได้มีคำสั่ง ที่ ๗๑๑๔/๒๕๖๗ ลงวันที่ ๒๔ ธันวาคม พ.ศ. ๒๕๖๗ มอบหมายให้รองผู้ว่าราชการจังหวัดขอนแก่นรับผิดชอบในการกำกับดูแลกลุ่มภารกิจ นั้น

เพื่อให้การบริหารราชการของจังหวัด เป็นไปด้วยความเรียบร้อย รวดเร็ว มีประสิทธิภาพเหมาะสม และชอบด้วยกฎหมาย กฎ ระเบียบ ข้อบังคับ ประกาศ คำสั่ง หนังสือสั่งการหรือมติคณะรัฐมนตรีอาศัยอำนาจตามความในมาตรา ๓๘ มาตรา ๓๙ มาตรา ๔๐ และมาตรา ๕๗ แห่งพระราชบัญญัติระเบียบบริหารราชการแผ่นดิน พ.ศ. ๒๕๓๔ และที่แก้ไขเพิ่มเติม จึงขอยกเลิกคำสั่งจังหวัดขอนแก่น ที่ ๗๑๑๔/๒๕๖๗ ลงวันที่ ๒๔ ธันวาคม พ.ศ. ๒๕๖๗ และมอบหมายให้รองผู้ว่าราชการจังหวัดขอนแก่นรับผิดชอบในการกำกับดูแลกลุ่มภารกิจ ดังนี้

- นายพันธ์เทพ เสือโกศล กำกับดูแลภารกิจด้านความมั่นคง
- นายยุทธพร พิรุณสาร กำกับดูแลภารกิจด้านเศรษฐกิจ
- นายประจวบ รักแพทย์ กำกับดูแลภารกิจด้านสังคม


และมอบหมายให้รองผู้ว่าราชการจังหวัดรับผิดชอบในการกำกับดูแล ส่วนราชการ หน่วยงานในการสั่งการ การอนุมัติ การอนุญาต การปฏิบัติราชการ หรือดำเนินการอื่น ในกลุ่มภารกิจ กรณีไม่มีรองผู้ว่าราชการจังหวัดที่รับผิดชอบกลุ่มภารกิจ หรือมีแต่ไม่สามารถปฏิบัติราชการได้ โดยเรียงลำดับดังนี้

กลุ่มภารกิจ	มอบหมายรองผู้ว่าราชการจังหวัด ตามลำดับ
ด้านความมั่นคง	ลำดับ ๑ นายยุทธพร พิรุณสาร ลำดับ ๒ นายประจวบ รักแพทย์
ด้านเศรษฐกิจ	ลำดับ ๑ นายพันธ์เทพ เสือโกศล ลำดับ ๒ นายประจวบ รักแพทย์
ด้านสังคม	ลำดับ ๑ นายพันธ์เทพ เสือโกศล ลำดับ ๒ นายยุทธพร พิรุณสาร

ทั้งนี้ ตั้งแต่วันที่ ๑๐ ตุลาคม พ.ศ. ๒๕๖๘ เป็นต้นไป

สั่ง ณ วันที่ ๑๐ ตุลาคม พ.ศ. ๒๕๖๘

(นายชินทร์ ทองสุข)
ผู้ว่าราชการจังหวัดขอนแก่น



ประกาศสำนักงานการปฏิรูปที่ดินจังหวัดขอนแก่น
เรื่อง ผลการคัดเลือกและจัดที่ดินให้แก่เกษตรกรเข้าทำประโยชน์ในเขตปฏิรูปที่ดินจังหวัดขอนแก่น


ด้วย น.ส.ชนิษฐา ปานเรือนแสน อายุ ๓๘ ปี ที่อยู่บ้านเลขที่ ๑๖๐ หมู่ที่ ๑ ตำบลนาแพง อำเภอโคกโพธิ์ไชย จังหวัดขอนแก่น ได้ยื่นคำขอรับการคัดเลือกและจัดที่ดินจากการปฏิรูปที่ดินเพื่อเกษตรกรรมต่อสำนักงานการปฏิรูปที่ดินจังหวัดขอนแก่น ที่ดินแปลงเลขที่ ๕ กลุ่ม/ระหว่าง ๑๘๖๖ เนื้อที่ประมาณ ๑๒ - ๑ - ๒๗ ไร่ แยกที่นายบุญเท ปานเรืองแสง ซึ่งเป็น บิดา ของผู้ยื่นคำขอ ที่ดินตั้งอยู่ในเขตหมู่ที่ ๑ ตำบลนาแพง อำเภอโคกโพธิ์ไชย จังหวัดขอนแก่น และสำนักงานการปฏิรูปที่ดินเพื่อเกษตรกรรม โดยสำนักงานการปฏิรูปที่ดินจังหวัดขอนแก่น ได้ตรวจสอบแล้วปรากฏว่าผู้ยื่นคำขอรับการคัดเลือกและจัดที่ดินรายดังกล่าวข้างต้น มีคุณสมบัติเป็นเกษตรกรตามพระราชบัญญัติการปฏิรูปที่ดินเพื่อเกษตรกรรม พ.ศ. ๒๕๑๘ และที่แก้ไขเพิ่มเติม ประกอบระเบียบคณะกรรมการปฏิรูปที่ดินเพื่อเกษตรกรรมว่าด้วยหลักเกณฑ์วิธีการและเงื่อนไขในการคัดเลือกและจัดที่ดินให้แก่เกษตรกรรายโอนหรือตกทอดทางมรดกสิทธิการเช่า หรือเช่าซื้อ และการจัดการทรัพย์สินและหนี้สินของเกษตรกรผู้ได้รับที่ดิน พ.ศ. ๒๕๖๔ และคำสั่งสำนักงานการปฏิรูปที่ดินเพื่อเกษตรกรรม ที่ ๔๐๓/๒๕๖๔ สั่ง ณ วันที่ ๑๖ กรกฎาคม ๒๕๖๔ เรื่อง มอบหมายหน้าที่และอำนาจในการคัดเลือกและจัดที่ดินให้แก่เกษตรกรในเขตปฏิรูปที่ดินและปฏิรูปที่ดินจังหวัด ผู้ซึ่งเลขาธิการมอบหมายดำเนินการคัดเลือกและจัดที่ดินแก่เกษตรกร ได้ลงนามในคำสั่งอนุญาต เมื่อวันที่ ๙ มีนาคม ๒๕๖๔ แล้ว

สำนักงานการปฏิรูปที่ดินจังหวัดขอนแก่น จึงประกาศรายชื่อเกษตรกรที่ได้รับการคัดเลือกฯ ให้ทราบโดยทั่วกัน รายละเอียดรายชื่อและแผนผังแปลงที่ดินที่แสดงขอบเขตการถือครองที่ดินแนบท้ายประกาศนี้ หากบุคคลใดประสงค์จะอุทธรณ์หรือโต้แย้งคำสั่ง ให้ยื่นคำร้องอุทธรณ์หรือโต้แย้งคำสั่งทางปกครองนี้พร้อมพยานหลักฐานได้ ณ สำนักงานการปฏิรูปที่ดินจังหวัดขอนแก่น ถนนประชาสโมสร ตำบลในเมือง อำเภอเมืองขอนแก่น จังหวัดขอนแก่น ในวันเวลาราชการภายใน ๓๐ วัน นับจากวันประกาศเป็นต้นไป

จึงประกาศมาเพื่อทราบโดยทั่วกัน

ประกาศ ณ วันที่ ๑๑ มีนาคม ๒๕๖๔

(นางสุภาวดี ระโยธิ)
ปฏิรูปที่ดินจังหวัดขอนแก่น



ประกาศสำนักงานการปฏิรูปที่ดินจังหวัดขอนแก่น
เรื่อง ผลการคัดเลือกและจัดที่ดินให้เกษตรกรเข้าทำประโยชน์ในเขตปฏิรูปที่ดินจังหวัดขอนแก่น

ด้วย นางสุพจน์ สะเดา อายุ ๖๘ ปี ที่อยู่บ้านเลขที่ ๑๒๕ หมู่ที่ ๑ ตำบลวังแสง อำเภอชนบท จังหวัดขอนแก่น ได้ยื่นคำขอรับการคัดเลือกและจัดที่ดินจากการปฏิรูปที่ดินเพื่อเกษตรกรต่อสำนักงานการปฏิรูปที่ดินจังหวัดขอนแก่น ที่ดินแปลงเลขที่ ๗ กลุ่ม/ระวาง ๓๕๖๙ เนื้อที่ประมาณ ๑๓ - ๑ - ๐๓ ไร่ แทนที่นายสด ตาววิญญาณ ซึ่งเป็น บิดา ของผู้ยื่นคำขอ ที่ดินตั้งอยู่ในเขตหมู่ที่ ๑ ตำบลวังแสง อำเภอชนบท จังหวัดขอนแก่น และสำนักงานการปฏิรูปที่ดินเพื่อเกษตรกร โดยสำนักงานการปฏิรูปที่ดินจังหวัดขอนแก่น ได้ตรวจสอบแล้ว ปรากฏว่าผู้ยื่นคำขอรับการคัดเลือกและจัดที่ดินรายดังกล่าวข้างต้น มีคุณสมบัติเป็นเกษตรกรตาม พระราชบัญญัติการปฏิรูปที่ดินเพื่อเกษตรกร พ.ศ. ๒๕๑๘ และที่แก้ไขเพิ่มเติม ประกอบระเบียบ คณะกรรมการปฏิรูปที่ดินเพื่อเกษตรกรว่าด้วยหลักเกณฑ์วิธีการและเงื่อนไขในการคัดเลือกและจัดที่ดิน ให้แก่เกษตรกรการโอนหรือตกทอดทางมรดกสิทธิการเช่า หรือเช่าซื้อ และการจัดการทรัพย์สินและหนี้สินของ เกษตรกรผู้ได้รับที่ดิน พ.ศ. ๒๕๖๔ และคำสั่งสำนักงานการปฏิรูปที่ดินเพื่อเกษตรกร ที่ ๔๐๓/๒๕๖๔ สั่ง ณ วันที่ ๑๖ กรกฎาคม ๒๕๖๔ เรื่อง มอบหมายหน้าที่และอำนาจในการคัดเลือกและจัดที่ดินให้แก่เกษตรกรใน เขตปฏิรูปที่ดินและปฏิรูปที่ดินจังหวัด ผู้ซึ่งเลขานุการมอบหมายดำเนินการคัดเลือกและจัดที่ดินแก่เกษตรกร ได้ ลงนามในคำสั่งอนุญาต เมื่อวันที่ ๙ มีนาคม ๒๕๖๙ แล้ว

สำนักงานการปฏิรูปที่ดินจังหวัดขอนแก่น จึงประกาศรายชื่อเกษตรกรที่ได้รับการคัดเลือกฯ ให้ทราบโดยทั่วกัน รายละเอียดรายชื่อและแผนผังแปลงที่ดินที่แสดงขอบเขตการถือครองที่ดินแนบท้าย ประกาศนี้ หากบุคคลใดประสงค์จะอุทธรณ์หรือโต้แย้งคำสั่ง ให้ยื่นคำร้องอุทธรณ์หรือโต้แย้งคำสั่งทางปกครอง นี้พร้อมพยานหลักฐานได้ ณ สำนักงานการปฏิรูปที่ดินจังหวัดขอนแก่น ถนนประชาสโมสร ตำบล โนเมือง อำเภอเมืองขอนแก่น จังหวัดขอนแก่น ในวันเวลาราชการภายใน ๓๐ วัน นับจากวันประกาศเป็นต้นไป

จึงประกาศมาเพื่อทราบโดยทั่วกัน

ประกาศ ณ วันที่ ๑๑ มีนาคม ๒๕๖๙

(นางสุภาวดี ระโยธี)

ปฏิรูปที่ดินจังหวัดขอนแก่น

วงราชการ/กลุ่มที่ 3469
แปลงเลขที่ 7



ส.ป.ก./ถว. ๕ ก.
สารบัญญัติเกี่ยวกับที่ดินในเขตปฏิรูปที่ดิน
เลขที่.....
เล่ม..... หน้า.....
อำเภอ.....
จังหวัด.....

แผนที่แปลงที่ดินเพื่อประกอบเกษตรกรรม

ฉบับที่ออกให้แก่..... อายุ..... ปี
อยู่บ้านเลขที่..... หมู่ที่..... ต.รอก/ชอช..... อ.บ้าน.....
ตำบล..... อำเภอ..... จังหวัด.....
เพื่ออนุญาตให้เจ้าทำประโยชน์ในที่ดิน..... ในเขตปฏิรูปที่ดิน
แปลงเลขที่..... กลุ่มที่..... ความหนังสือสำคัญ..... เลขที่.....


ในจำนวนเนื้อที่ประมาณ ๑๓ ไร่ ๑ งาน ๐๓ ตารางวา

มาตราส่วนในระวาง ส.ป.ก. ๑ : ๕,๐๐๐

มาตราส่วน ๑ : ๕,๐๐๐




รูปแผนที่



ชื่อผู้ทำการสำรวจรังวัด นายเดกสรรค์ ทิพรักษ์ ผู้จำลอง

ตำแหน่ง อางสำรวจ ผู้ตรวจ



ประกาศสำนักงานการปฏิรูปที่ดินจังหวัดขอนแก่น
เรื่อง ผลการคัดเลือกและจัดที่ดินให้แก่เกษตรกรเข้าทำประโยชน์ในเขตปฏิรูปที่ดินจังหวัดขอนแก่น

ด้วย นางหนูจัน มะกุล อายุ ๕๖ ปี ที่อยู่บ้านเลขที่ ๕๑ หมู่ที่ ๓ ตำบลวังแสง อำเภอชนบท จังหวัดขอนแก่น ได้ยื่นคำขอรับการคัดเลือกและจัดที่ดินจากการปฏิรูปที่ดินเพื่อเกษตรกรรมต่อสำนักงานการปฏิรูปที่ดินจังหวัดขอนแก่น ที่ดินแปลงเลขที่ ๔ กลุ่ม/ระวาง ๕๔๔๐/๒๘๗๐ เนื้อที่ประมาณ ๑ - ๓ - ๒๑ ไร่ แทนที่นายน้อย มะกุล ซึ่งเป็น บิดา ของผู้ยื่นคำขอ ที่ดินตั้งอยู่ในเขตหมู่ที่ ๓ ตำบลวังแสง อำเภอชนบท จังหวัดขอนแก่น และสำนักงานการปฏิรูปที่ดินเพื่อเกษตรกรรม โดยสำนักงานการปฏิรูปที่ดินจังหวัดขอนแก่น ได้ตรวจสอบแล้วปรากฏว่าผู้ยื่นคำขอรับการคัดเลือกและจัดที่ดินรายดังกล่าวข้างต้น มีคุณสมบัติเป็นเกษตรกรตามพระราชบัญญัติการปฏิรูปที่ดินเพื่อเกษตรกรรม พ.ศ. ๒๕๑๘ และที่แก้ไขเพิ่มเติม ประกอบระเบียบคณะกรรมการปฏิรูปที่ดินเพื่อเกษตรกรรมว่าด้วยหลักเกณฑ์วิธีการและเงื่อนไขในการคัดเลือกและจัดที่ดินให้แก่เกษตรกรการโอนหรือตกทอดทางมรดกสิทธิการเช่า หรือเช่าซื้อ และการจัดการทรัพย์สินและหนี้สินของเกษตรกรผู้ได้รับที่ดิน พ.ศ. ๒๕๖๔ และคำสั่งสำนักงานการปฏิรูปที่ดินเพื่อเกษตรกรรม ที่ ๔๐๓/๒๕๖๔ สั่ง ณ วันที่ ๑๖ กรกฎาคม ๒๕๖๔ เรื่อง มอบหมายหน้าที่และอำนาจในการคัดเลือกและจัดที่ดินให้แก่เกษตรกรในเขตปฏิรูปที่ดินและปฏิรูปที่ดินจังหวัด ผู้ซึ่งเลขาธิการมอบหมายดำเนินการคัดเลือกและจัดที่ดินแก่เกษตรกร ได้ลงนามในคำสั่งอนุญาต เมื่อวันที่ ๙ มีนาคม ๒๕๖๔ แล้ว

สำนักงานการปฏิรูปที่ดินจังหวัดขอนแก่น จึงประกาศรายชื่อเกษตรกรที่ได้รับการคัดเลือกฯ ให้ทราบโดยทั่วกัน รายละเอียดรายชื่อและแผนผังแปลงที่ดินที่แสดงขอบเขตการถือครองที่ดินแนบท้ายประกาศนี้ หากบุคคลใดประสงค์จะอุทธรณ์หรือโต้แย้งคำสั่ง ให้ยื่นคำร้องอุทธรณ์หรือโต้แย้งคำสั่งทางปกครองนี้พร้อมพยานหลักฐานได้ ณ สำนักงานการปฏิรูปที่ดินจังหวัดขอนแก่น ถนนประชาสโมสร ตำบลในเมือง อำเภอเมืองขอนแก่น จังหวัดขอนแก่น ในวันเวลาราชการภายใน ๓๐ วัน นับจากวันประกาศเป็นต้นไป

จึงประกาศมาเพื่อทราบโดยทั่วกัน

ประกาศ ณ วันที่ ๑๑ มีนาคม ๒๕๖๔

(นางสุภาวดี ระโยธิ)
ปฏิรูปที่ดินจังหวัดขอนแก่น



ตำแหน่งที่ดิน
 ระวาง/กลุ่มที่ 544012870
 แปลงเลขที่ 4

แผนที่แปลงที่ดินเพื่อประกอบเกษตรกรรม

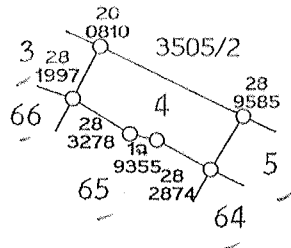

ส.ป.ก./สร.5 ก.
 สารบัญญัติที่ดินในเขตปฏิรูปที่ดิน
 เลขที่ _____
 เล่มที่ _____ หน้า _____
 อำเภอ _____ ชนบท _____
 จังหวัด _____ ขอนแก่น _____

ฉบับนี้ออกให้แก่ _____ อายุ _____ ปี
 อยู่บ้านเลขที่ _____ หมู่ที่ _____ ตรอก/ซอย _____ ถนน _____
 ตำบล _____ อำเภอ _____ จังหวัด _____

เพื่ออนุญาตให้เข้าทำประโยชน์ในที่ดิน _____ ในเขตปฏิรูปที่ดิน
 แปลงเลขที่ 4 ระวาง ส.ป.ก. ที่ 544012870 ตามหนังสือสำคัญ _____ เลขที่ _____


ในจำนวนเนื้อที่ประมาณ _____ ๑ ไร่ _____ ๓ งาน _____ ๒๑ ตารางวา
 มาตรฐานในระวาง ส.ป.ก. ๑ : ๔,๐๐๐ มาตรฐาน ๑ : ๔,๐๐๐

รูปแผนที่



ชื่อผู้ทำการสำรวจรังวัด _____ นายวันเฉลิม เรียมบุผา
 ตำแหน่ง _____ นายช่างสำรวจชำนาญงาน

ผู้จำลอง _____ นาย เสนีย์ นามราช
 ผู้ตรวจ _____
 (นายวันเฉลิม เรียมบุผา)



ประกาศสำนักงานการปฏิรูปที่ดินจังหวัดขอนแก่น
เรื่อง ผลการคัดเลือกและจัดที่ดินให้แก่เกษตรกรเข้าทำประโยชน์ในเขตปฏิรูปที่ดินจังหวัดขอนแก่น

ด้วย นางสันจวน รุ่งราตรี อายุ ๔๔ ปี ที่อยู่บ้านเลขที่ ๒๐๒ หมู่ที่ ๖ ตำบลวังแสง อำเภอชนบท จังหวัดขอนแก่น ได้ยื่นคำขอรับการคัดเลือกและจัดที่ดินจากการปฏิรูปที่ดินเพื่อเกษตรกรต่อสำนักงานการปฏิรูปที่ดินจังหวัดขอนแก่น ที่ดินแปลงเลขที่ ๖ กลุ่ม/ระวาง ๒๔๒๔ เนื้อที่ประมาณ ๓ - ๐ - ๕๖ ไร่ แทนที่นายอาจ โภธา ซึ่งเป็น บิดา ของผู้ยื่นคำขอ ที่ดินตั้งอยู่ในเขตหมู่ที่ ๖ ตำบลวังแสง อำเภอชนบท จังหวัดขอนแก่น และสำนักงานการปฏิรูปที่ดินเพื่อเกษตรกร โดยสำนักงานการปฏิรูปที่ดินจังหวัดขอนแก่น ได้ตรวจสอบแล้วปรากฏว่าผู้ยื่นคำขอรับการคัดเลือกและจัดที่ดินรายดังกล่าวข้างต้น มีคุณสมบัติเป็นเกษตรกรตามพระราชบัญญัติการปฏิรูปที่ดินเพื่อเกษตรกร พ.ศ. ๒๕๑๘ และที่แก้ไขเพิ่มเติม ประกอบระเบียบคณะกรรมการปฏิรูปที่ดินเพื่อเกษตรกรว่าด้วยหลักเกณฑ์วิธีการและเงื่อนไขในการคัดเลือกและจัดที่ดินให้แก่เกษตรกรการโอนหรือตกทอดทางมรดกสิทธิการเช่า หรือเช่าซื้อ และการจัดการทรัพย์สินและหนี้สินของเกษตรกรผู้ได้รับที่ดิน พ.ศ. ๒๕๖๔ และคำสั่งสำนักงานการปฏิรูปที่ดินเพื่อเกษตรกร ที่ ๔๐๗/๒๕๖๔ สั่ง ณ วันที่ ๑๖ กรกฎาคม ๒๕๖๔ เรื่อง มอบหมายหน้าที่และอำนาจในการคัดเลือกและจัดที่ดินให้แก่เกษตรกรในเขตปฏิรูปที่ดินและปฏิรูปที่ดินจังหวัด ผู้ซึ่งเลขาธิการมอบหมายดำเนินการคัดเลือกและจัดที่ดินแก่เกษตรกร ได้ลงนามในคำสั่งอนุญาต เมื่อวันที่ ๙ มีนาคม ๒๕๖๕ แล้ว

สำนักงานการปฏิรูปที่ดินจังหวัดขอนแก่น จึงประกาศรายชื่อเกษตรกรที่ได้รับการคัดเลือกฯ ให้ทราบโดยทั่วกัน รายละเอียดรายชื่อและแผนผังแปลงที่ดินที่แสดงขอบเขตการถือครองที่ดินแนบท้ายประกาศนี้ หากบุคคลใดประสงค์จะอุทธรณ์หรือโต้แย้งคำสั่ง ให้ยื่นคำร้องอุทธรณ์หรือโต้แย้งคำสั่งทางปกครองนี้พร้อมพยานหลักฐานได้ ณ สำนักงานการปฏิรูปที่ดินจังหวัดขอนแก่น ถนนประชาสโมสร ตำบลในเมือง อำเภอเมืองขอนแก่น จังหวัดขอนแก่น ในวันเวลาราชการภายใน ๓๐ วัน นับจากวันประกาศเป็นต้นไป

จึงประกาศมาเพื่อทราบโดยทั่วกัน

ประกาศ ณ วันที่ ๑๑ มีนาคม ๒๕๖๕

(นางสุภาวดี ระโยธี)

ปฏิรูปที่ดินจังหวัดขอนแก่น




คำขอ มีที่ดิน
 ระยะเวลา/กลุ่มที่ 2/224
 แปลงเลขที่ 6

ส.ป.ก./ต.ว. ๕ ก.
 ราชการกระทรวงมหาดไทย
 เลขที่.....
 เล่ม.....หน้า.....
 อำเภอ.....
 จังหวัด.....

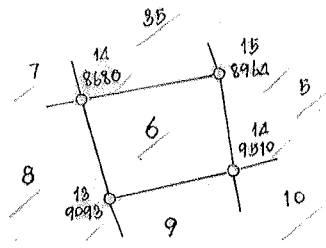
แผนที่แปลงที่ดินเพื่อประกอบเกษตรกรรม

ฉบับนี้ออกให้แก..... อายุ..... ปี
 อยู่บ้านเลขที่..... หมู่ที่..... ต.รอก/ต.อบ..... อ.น.....
 ตำบล..... อำเภอ..... จังหวัด.....


เพื่ออนุญาตให้เข้าทำประโยชน์ในที่ดิน..... ในเขตปฏิรูปที่ดิน
 แปลงเลขที่..... กลุ่มที่..... ตามหนังสือสำคัญ..... เลขที่.....
 ในจำนวนเนื้อที่ประมาณ..... ไร่..... งาน..... ตารางวา
 ๓ ไร่..... ๐ งาน..... ๕๖ ตารางวา
 มาตราส่วนในระวาง ส.ป.ก. ๑ : ๕,๐๐๐
 ๑ : ๕,๐๐๐



รูปแผนที่



ชื่อผู้ทำการสำรวจรังวัด นาย ประทาน ฤกษ์โหรา ผู้จำลอง.....
 ตำแหน่ง..... ช่างสำรวจ ผู้ตรวจ.....



ประกาศสำนักงานการปฏิรูปที่ดินจังหวัดขอนแก่น
เรื่อง ผลการคัดเลือกและจัดที่ดินให้เกษตรกรเข้าทำประโยชน์ในเขตปฏิรูปที่ดินจังหวัดขอนแก่น

ด้วย นางอนุช แสนเข็ม อายุ ๕๗ ปี ที่อยู่บ้านเลขที่ ๒๘๐ หมู่ที่ ๑๐ ตำบลหนองคูม อำเภอเมืองขอนแก่น จังหวัดขอนแก่น ได้ยื่นคำขอรับการคัดเลือกและจัดที่ดินจากการปฏิรูปที่ดินเพื่อเกษตรกรรมต่อสำนักงานการปฏิรูปที่ดินจังหวัดขอนแก่น ที่ดินแปลงเลขที่ ๑๑ กลุ่ม/ระวาง ๕๕๘ เนื้อที่ประมาณ ๓ - ๐ - ๖๑ ไร่ แหน่นางพืด เพียดสิงห์ ซึ่งเป็น มารดา ของผู้ยื่นคำขอ ที่ดินตั้งอยู่ในเขตหมู่ที่ ๔ ตำบลบ้านโนน อำเภอซำสูง จังหวัดขอนแก่น และสำนักงานการปฏิรูปที่ดินเพื่อเกษตรกรรม โดยสำนักงานการปฏิรูปที่ดินจังหวัดขอนแก่น ได้ตรวจสอบแล้วปรากฏว่าผู้ยื่นคำขอรับการคัดเลือกและจัดที่ดินรายดังกล่าวข้างต้น มีคุณสมบัติเป็นเกษตรกรตามพระราชบัญญัติการปฏิรูปที่ดินเพื่อเกษตรกรรม พ.ศ. ๒๕๑๘ และที่แก้ไขเพิ่มเติม ประกอบระเบียบคณะกรรมการปฏิรูปที่ดินเพื่อเกษตรกรรมว่าด้วยหลักเกณฑ์วิธีการและเงื่อนไขในการคัดเลือกและจัดที่ดินให้แก่เกษตรกรการโอนหรือตกทอดทางมรดกสิทธิการเช่า หรือเช่าซื้อ และการจัดการทรัพย์สินและหนี้สินของเกษตรกรผู้ได้รับที่ดิน พ.ศ. ๒๕๖๔ และคำสั่งสำนักงานการปฏิรูปที่ดินเพื่อเกษตรกรรม ที่ ๔๐๓/๒๕๖๔ สั่ง ณ วันที่ ๑๖ กรกฎาคม ๒๕๖๔ เรื่อง มอบหมายหน้าที่และอำนาจในการคัดเลือกและจัดที่ดินให้แก่เกษตรกรในเขตปฏิรูปที่ดินและปฏิรูปที่ดินจังหวัด ผู้ซึ่งเลขาธิการมอบหมายดำเนินการคัดเลือกและจัดที่ดินแก่เกษตรกร ได้ลงนามในคำสั่งอนุญาต เมื่อวันที่ ๙ มีนาคม ๒๕๖๙ แล้ว

สำนักงานการปฏิรูปที่ดินจังหวัดขอนแก่น จึงประกาศรายชื่อเกษตรกรที่ได้รับการคัดเลือกฯ ให้ทราบโดยทั่วกัน รายละเอียดรายชื่อและแผนผังแปลงที่ดินที่แสดงขอบเขตการถือครองที่ดินแนบท้ายประกาศนี้ หากบุคคลใดประสงค์จะอุทธรณ์หรือโต้แย้งคำสั่ง ให้ยื่นคำร้องอุทธรณ์หรือโต้แย้งคำสั่งทางปกครองนี้พร้อมพยานหลักฐานได้ ณ สำนักงานการปฏิรูปที่ดินจังหวัดขอนแก่น ถนนประชาสโมสร ตำบลในเมือง อำเภอเมืองขอนแก่น จังหวัดขอนแก่น ในวันเวลาราชการภายใน ๓๐ วัน นับจากวันประกาศเป็นต้นไป

จึงประกาศมาเพื่อทราบโดยทั่วกัน

ประกาศ ณ วันที่ ๑๑ มีนาคม ๒๕๖๙

(นางสุภาวดี ระโยธิ)

ปฏิรูปที่ดินจังหวัดขอนแก่น

ตำแหน่งที่ดิน
แปลงเลขที่ ๓๓
รชวาง ส.ป.ก. ที่ ๐๖๕



ส.ป.ก./สร. ๕ ก.
ชาววิญญูทะเลียมที่ดินในเขตปฏิรูปที่ดิน
เลขที่.....
เล่ม.....หน้า.....
อำเภอ.....
จังหวัด.....


แผนที่แปลงที่ดินเพื่อประกอบเกษตรกรรม

ฉบับนี้ออกให้แก่..... อายุ..... ปี
อยู่บ้านเลขที่..... หมู่ที่..... ต.ระก ก.ชอช..... ถนน.....
ตำบล..... อำเภอ..... จังหวัด.....

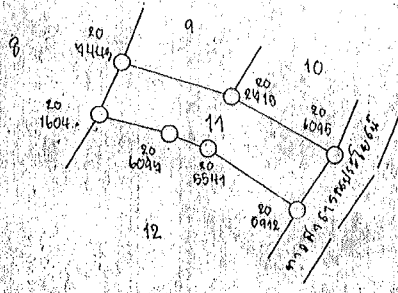
เพื่ออนุญาตให้เข้าทำประโยชน์ในที่ดิน..... ในเขตปฏิรูปที่ดิน
แปลงเลขที่ ๓๓ / กลุ่มที่ ๐๖๕ ตามหนังสือสำคัญ..... เลขที่.....
ในจำนวนเนื้อที่ประมาณ..... ไร่..... ๐ งาน..... ๐๑ ตารางวา

มาตราส่วนในรชวาง ส.ป.ก. ๑:

มาตราส่วน ๑: ๕,๐๐๐



รูปแผนที่



ชื่อผู้ทำการสำรวจรังวัด (นายวันเฉลิม เรียมขันธ์)
ตำแหน่ง.....
สารสำเนา ๕

ผู้จำลอง.....
ผู้ตรวจ.....



คำสั่งจังหวัดขอนแก่น
ที่ ๕๕๗/๒๕๖๘

เรื่อง มอบหมายให้รองผู้ว่าราชการจังหวัดขอนแก่นรับผิดชอบในการกำกับดูแลกลุ่มภารกิจ

ตามที่จังหวัดขอนแก่นได้มีคำสั่งที่ ๗๑๑๔/๒๕๖๗ ลงวันที่ ๒๔ ธันวาคม พ.ศ. ๒๕๖๗ มอบหมายให้รองผู้ว่าราชการจังหวัดขอนแก่นรับผิดชอบในการกำกับดูแลกลุ่มภารกิจ นั้น

เพื่อให้การบริหารราชการของจังหวัด เป็นไปด้วยความเรียบร้อย รวดเร็ว มีประสิทธิภาพเหมาะสม และชอบด้วยกฎหมาย กฎ ระเบียบ ข้อบังคับ ประกาศ คำสั่ง หนังสือสั่งการหรือมติคณะรัฐมนตรีอาศัยอำนาจตามความในมาตรา ๓๘ มาตรา ๓๙ มาตรา ๔๐ และมาตรา ๕๗ แห่งพระราชบัญญัติระเบียบบริหารราชการแผ่นดิน พ.ศ. ๒๕๓๔ และที่แก้ไขเพิ่มเติม จึงขอยกเลิกคำสั่งจังหวัดขอนแก่นที่ ๗๑๑๔/๒๕๖๗ ลงวันที่ ๒๔ ธันวาคม พ.ศ. ๒๕๖๗ และมอบหมายให้รองผู้ว่าราชการจังหวัดขอนแก่นรับผิดชอบในการกำกับดูแลกลุ่มภารกิจ ดังนี้

- | | |
|------------------------|-------------------------------|
| ๑. นายพันธ์เทพ เสาโกศล | กำกับดูแลภารกิจด้านความมั่นคง |
| ๒. นายยุทธพร พิรุณสาร | กำกับดูแลภารกิจด้านเศรษฐกิจ |
| ๓. นายประจวบ รักแพทย์ | กำกับดูแลภารกิจด้านสังคม |

และมอบหมายให้รองผู้ว่าราชการจังหวัดรับผิดชอบในการกำกับดูแล ส่วนราชการ หน่วยงานในการสั่งการ การอนุมัติ การอนุญาต การปฏิบัติราชการ หรือดำเนินการอื่น ในกลุ่มภารกิจ กรณีไม่มีรองผู้ว่าราชการจังหวัดที่รับผิดชอบกลุ่มภารกิจ หรือมีแต่ไม่สามารถปฏิบัติราชการได้ โดยเรียงลำดับดังนี้


กลุ่มภารกิจ	มอบหมายรองผู้ว่าราชการจังหวัด ตามลำดับ
ด้านความมั่นคง	ลำดับ ๑ นายยุทธพร พิรุณสาร ลำดับ ๒ นายประจวบ รักแพทย์
ด้านเศรษฐกิจ	ลำดับ ๑ นายพันธ์เทพ เสาโกศล ลำดับ ๒ นายประจวบ รักแพทย์
ด้านสังคม	ลำดับ ๑ นายพันธ์เทพ เสาโกศล ลำดับ ๒ นายยุทธพร พิรุณสาร

ทั้งนี้ ตั้งแต่วันที่ ๑๐ ตุลาคม พ.ศ. ๒๕๖๘ เป็นต้นไป

สั่ง ณ วันที่ ๑๐ ตุลาคม พ.ศ. ๒๕๖๘

(นายชินทร์ ทองสุข)

ผู้ว่าราชการจังหวัดขอนแก่น



ประกาศสำนักงานการปฏิรูปที่ดินจังหวัดขอนแก่น
เรื่อง ผลการคัดเลือกและจัดที่ดินให้แก่เกษตรกรเข้าทำประโยชน์ในเขตปฏิรูปที่ดินจังหวัดขอนแก่น

ด้วย นายสมพงษ์ กันท่า อายุ ๕๔ ปี ที่อยู่บ้านเลขที่ ๑๓๐ หมู่ที่ ๖ ตำบลห้วยเตย อำเภอชำสูง จังหวัดขอนแก่น ได้ยื่นคำขอรับการคัดเลือกและจัดที่ดินจากการปฏิรูปที่ดินเพื่อเกษตรกรรมต่อสำนักงานการปฏิรูปที่ดินจังหวัดขอนแก่น ที่ดินแปลงเลขที่ ๑๔ กลุ่ม/ระวาง ๖๒๐ เนื้อที่ประมาณ ๘ - ๓ - ๓๐ ไร่ แทนที่นายอุทัย กันท่า ซึ่งเป็น บิดา ของผู้ยื่นคำขอ ที่ดินตั้งอยู่ในเขตหมู่ที่ ๔ ตำบลห้วยเตย อำเภอชำสูง จังหวัดขอนแก่น และสำนักงานการปฏิรูปที่ดินเพื่อเกษตรกรรม โดยสำนักงานการปฏิรูปที่ดินจังหวัดขอนแก่น ได้ตรวจสอบแล้วปรากฏว่าผู้ยื่นคำขอรับการคัดเลือกและจัดที่ดินรายดังกล่าวข้างต้น มีคุณสมบัติเป็นเกษตรกรตามพระราชบัญญัติการปฏิรูปที่ดินเพื่อเกษตรกรรม พ.ศ. ๒๕๑๘ และที่แก้ไขเพิ่มเติม ประกอบระเบียบคณะกรรมการปฏิรูปที่ดินเพื่อเกษตรกรรมว่าด้วยหลักเกณฑ์วิธีการและเงื่อนไขในการคัดเลือกและจัดที่ดินให้แก่เกษตรกรรายโอนหรือตกทอดทางมรดกสิทธิการเช่า หรือเช่าซื้อ และการจัดการทรัพย์สินและหนี้สินของเกษตรกรผู้ได้รับที่ดิน พ.ศ. ๒๕๖๔ และคำสั่งสำนักงานการปฏิรูปที่ดินเพื่อเกษตรกรรม ที่ ๔๐๓/๒๕๖๔ สั่ง ณ วันที่ ๑๖ กรกฎาคม ๒๕๖๔ เรื่อง มอบหมายหน้าที่และอำนาจในการคัดเลือกและจัดที่ดินให้แก่เกษตรกรในเขตปฏิรูปที่ดินและปฏิรูปที่ดินจังหวัด ผู้ซึ่งเลขาธิการมอบหมายดำเนินการคัดเลือกและจัดที่ดินแก่เกษตรกร ได้ลงนามในคำสั่งอนุญาต เมื่อวันที่ ๙ มีนาคม ๒๕๖๔ แล้ว

สำนักงานการปฏิรูปที่ดินจังหวัดขอนแก่น จึงประกาศรายชื่อเกษตรกรที่ได้รับการคัดเลือกฯ ให้ทราบโดยทั่วกัน รายละเอียดรายชื่อและแผนผังแปลงที่ดินที่แสดงขอบเขตการถือครองที่ดินแนบท้ายประกาศนี้ หากบุคคลใดประสงค์จะอุทธรณ์หรือโต้แย้งคำสั่ง ให้ยื่นคำร้องอุทธรณ์หรือโต้แย้งคำสั่งทางปกครองนี้พร้อมพยานหลักฐานได้ ณ สำนักงานการปฏิรูปที่ดินจังหวัดขอนแก่น ถนนประชาสโมสร ตำบลในเมือง อำเภอเมืองขอนแก่น จังหวัดขอนแก่น ในวันเวลาราชการภายใน ๓๐ วัน นับจากวันประกาศเป็นต้นไป

จึงประกาศมาเพื่อทราบโดยทั่วกัน

ประกาศ ณ วันที่ ๑๑ มีนาคม ๒๕๖๔

(นางสุภาวดี ระโยธี)

ปฏิรูปที่ดินจังหวัดขอนแก่น

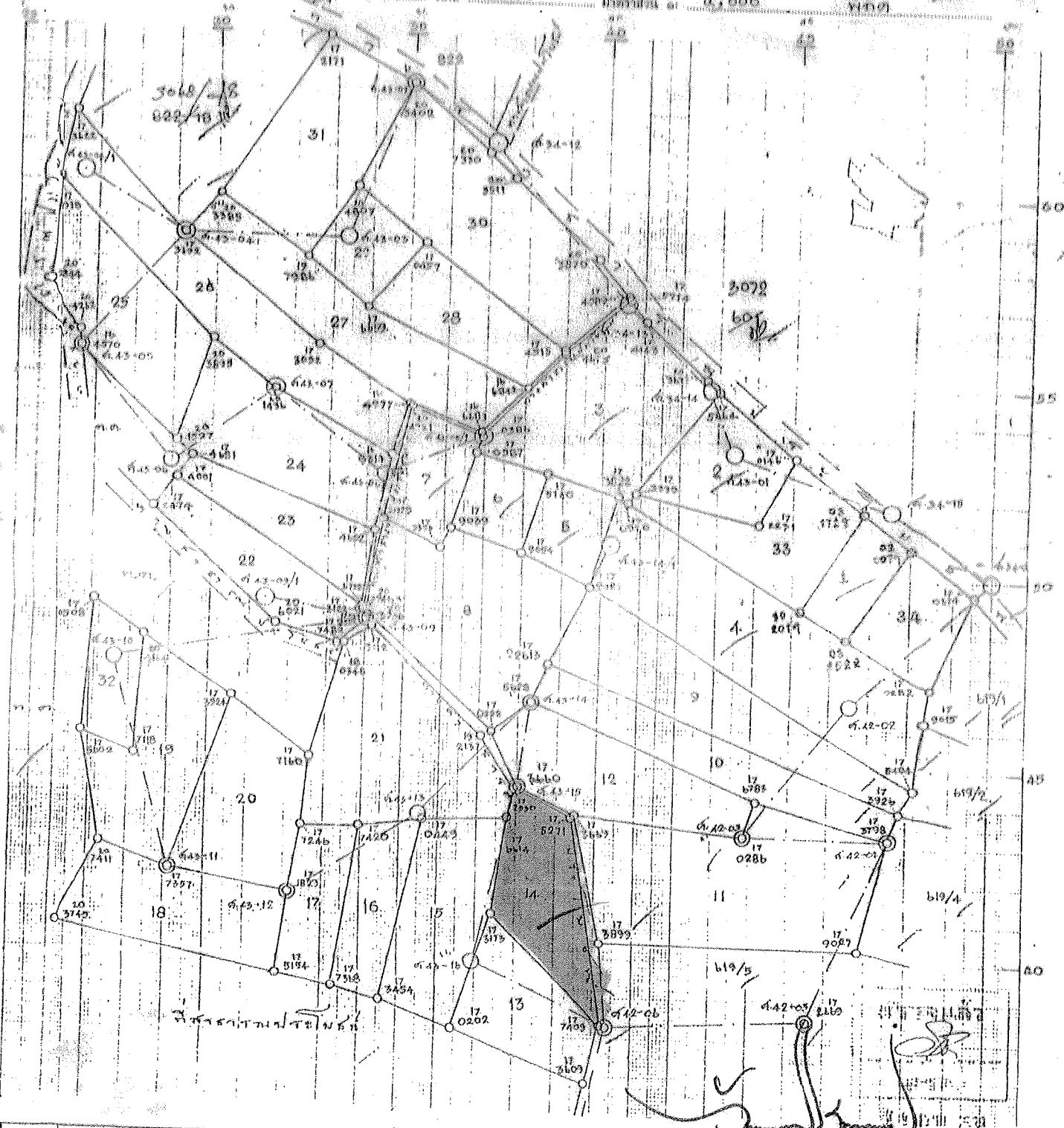
เขตที่ดิน ๒๒๖

โฉนดที่ดิน ๒๒๐

โฉนดที่ดิน เลขที่ ๒๒๖/๒๒๖
 เลขที่โฉนดที่ดิน ๒๒๖/๒๒๖
 เลขที่โฉนดที่ดิน ๒๒๖/๒๒๖


โฉนดที่ดิน เลขที่ ๒๒๖/๒๒๖
 เลขที่โฉนดที่ดิน ๒๒๖/๒๒๖

โฉนดที่ดิน เลขที่ ๒๒๖/๒๒๖
 เลขที่โฉนดที่ดิน ๒๒๖/๒๒๖



แปลงที่ดิน	เนื้อที่			ขนาดพื้นที่	แปลงที่ดิน	เนื้อที่			ขนาดพื้นที่	แปลงที่ดิน	เนื้อที่			ขนาดพื้นที่
	ไร่	งาน	วา			ไร่	งาน	วา			ไร่	งาน	วา	
1	๑๖	๐๓	๐๗	๒๕-๓๔	๑	๑๕	๒	๒๗	17	๖	๐	๓๗	๒๕	๑๕
2	๓	๓	๐๕		1๐	๑๐	๑	๔๕	18	๑๑	๐	๔๐	๒๖	๑๕
3	๑๖	๓	๓๗		11	๑๓	๑	๑๗	19	๑๒	๐	๔๕	๒๗	๑๕
4	๑๓	๑	๑๑		12	๑๑	๓	๑๗	2๐	๑๑	๑	๔๕	๒๘	๑๕
5	๔	๑	๑๑		13	๓	๑	๔๗	21	๑๑	๑	๔๗	๒๙	๑๕
6	๕	๐	๑๕		14	๓	๑	๑๗	22	๑	๐	๔๐	๓๐	๑๕
7	๕	๑	๑๗		15	๑๑	๑	๑๗	23	๐	๓	๓๗	๓๑	๑๕
8	๑๐	๑	๑๕		16	๑	๑	๑๕	24	๑๑	๐	๑๓	๓๒	๑๕
1	๑	๑	๑๐	แปลงที่ดิน	๓๕	๑	๑	๑๕	๓๔	๑๑	๐	๑๓	๓๒	๑๕

นายวิวัฒน์ เจริญผล
 นายวิวัฒน์ เจริญผล
 นายวิวัฒน์ เจริญผล



ประกาศสำนักงานการปฏิรูปที่ดินจังหวัดขอนแก่น
เรื่อง ผลการคัดเลือกและจัดที่ดินให้แก่เกษตรกรเข้าทำประโยชน์ในเขตปฏิรูปที่ดินจังหวัดขอนแก่น


ด้วย นางพิทักษ์ จันทจักร อายุ ๖๘ ปี ที่อยู่บ้านเลขที่ ๑๒๓ หมู่ที่ ๑๐ ตำบลบัวเงิน อำเภอโนนน้ำพอง จังหวัดขอนแก่น ได้ยื่นคำขอรับการคัดเลือกและจัดที่ดินจากการปฏิรูปที่ดินเพื่อเกษตรกรต่อสำนักงานการปฏิรูปที่ดินจังหวัดขอนแก่น ที่ดินแปลงเลขที่ ๓๖ กลุ่ม/ระหว่าง ๒๗๓๗ เนื้อที่ประมาณ ๔ - ๓ - ๘๔ ไร่ แทนที่นางวิรัช จันทอรุตร ซึ่งเป็น พี่สาว ของผู้ยื่นคำขอ ที่ดินตั้งอยู่ในเขตหมู่ที่ ๑๐ ตำบลบัวเงิน อำเภอโนนน้ำพอง จังหวัดขอนแก่น และสำนักงานการปฏิรูปที่ดินเพื่อเกษตรกร โดยสำนักงานการปฏิรูปที่ดินจังหวัดขอนแก่น ได้ตรวจสอบแล้วปรากฏว่าผู้ยื่นคำขอรับการคัดเลือกและจัดที่ดินรายดังกล่าวข้างต้น มีคุณสมบัติเป็นเกษตรกรตามพระราชบัญญัติการปฏิรูปที่ดินเพื่อเกษตรกร พ.ศ. ๒๕๑๘ และที่แก้ไขเพิ่มเติม ประกอบระเบียบคณะกรรมการปฏิรูปที่ดินเพื่อเกษตรกรว่าด้วยหลักเกณฑ์วิธีการและเงื่อนไขในการคัดเลือกและจัดที่ดินให้แก่เกษตรกรรายโอนหรือตกทอดทางมรดกสิทธิการเช่า หรือเช่าซื้อ และการจัดการทรัพย์สินและหนี้สินของเกษตรกรผู้ได้รับที่ดิน พ.ศ. ๒๕๖๔ และคำสั่งสำนักงานการปฏิรูปที่ดินเพื่อเกษตรกร ที่ ๔๐๓/๒๕๖๔ สั่ง ณ วันที่ ๑๖ กรกฎาคม ๒๕๖๔ เรื่อง มอบหมายหน้าที่และอำนาจในการคัดเลือกและจัดที่ดินให้แก่เกษตรกรในเขตปฏิรูปที่ดินและปฏิรูปที่ดินจังหวัด ผู้ซึ่งเลขาธิการมอบหมายดำเนินการคัดเลือกและจัดที่ดินแก่เกษตรกร ได้ลงนามในคำสั่งอนุญาต เมื่อวันที่ ๙ มีนาคม ๒๕๖๔ แล้ว

สำนักงานการปฏิรูปที่ดินจังหวัดขอนแก่น จึงประกาศรายชื่อเกษตรกรที่ได้รับการคัดเลือกฯ ให้ทราบโดยทั่วกัน รายละเอียดรายชื่อและแผนผังแปลงที่ดินที่แสดงขอบเขตการถือครองที่ดินแนบท้ายประกาศนี้ หากบุคคลใดประสงค์จะอุทธรณ์หรือโต้แย้งคำสั่ง ให้ยื่นคำร้องอุทธรณ์หรือโต้แย้งคำสั่งทางปกครองนี้พร้อมพยานหลักฐานได้ ณ สำนักงานการปฏิรูปที่ดินจังหวัดขอนแก่น ถนนประชาสโมสร ตำบลในเมือง อำเภอเมืองขอนแก่น จังหวัดขอนแก่น ในวันเวลาราชการภายใน ๓๐ วัน นับจากวันประกาศเป็นต้นไป

จึงประกาศมาเพื่อทราบโดยทั่วกัน

ประกาศ ณ วันที่ ๑๑ มีนาคม ๒๕๖๔

(นางสุภาวดี ระโยธี)
ปฏิรูปที่ดินจังหวัดขอนแก่น



ประกาศสำนักงานการปฏิรูปที่ดินจังหวัดขอนแก่น
เรื่อง ผลการคัดเลือกและจัดที่ดินให้แก่เกษตรกรเข้าทำประโยชน์ในเขตปฏิรูปที่ดินจังหวัดขอนแก่น

ด้วย นางพิทักษ์ จันทจักร อายุ ๖๘ ปี ที่อยู่บ้านเลขที่ ๑๒๓ หมู่ที่ ๑๐ ตำบลบัวเงิน อำเภอน้ำพอง จังหวัดขอนแก่น ได้ยื่นคำขอรับการคัดเลือกและจัดที่ดินจากการปฏิรูปที่ดินเพื่อเกษตรกรต่อสำนักงานการปฏิรูปที่ดินจังหวัดขอนแก่น ที่ดินแปลงเลขที่ ๑๙ กลุ่ม/ระหว่าง ๒๓๓๘ เนื้อที่ประมาณ ๕ - ๒ - ๓๑ ไร่ แทนที่นายชาย จันทจักร ซึ่งเป็น สามี ของผู้ยื่นคำขอ ที่ดินตั้งอยู่ในเขตหมู่ที่ ๑๐ ตำบลบัวเงิน อำเภอน้ำพอง จังหวัดขอนแก่น และสำนักงานการปฏิรูปที่ดินเพื่อเกษตรกร โดยสำนักงานการปฏิรูปที่ดินจังหวัดขอนแก่น ได้ตรวจสอบแล้วปรากฏว่าผู้ยื่นคำขอรับการคัดเลือกและจัดที่ดินรายดังกล่าวข้างต้น มีคุณสมบัติเป็นเกษตรกรตามพระราชบัญญัติการปฏิรูปที่ดินเพื่อเกษตรกร พ.ศ. ๒๕๑๘ และที่แก้ไขเพิ่มเติม ประกอบระเบียบคณะกรรมการปฏิรูปที่ดินเพื่อเกษตรกรว่าด้วยหลักเกณฑ์วิธีการและเงื่อนไขในการคัดเลือกและจัดที่ดินให้แก่เกษตรกรการโอนหรือตกทอดทางมรดกสิทธิการเช่า หรือเช่าซื้อ และการจัดการทรัพย์สินและหนี้สินของเกษตรกรผู้ได้รับที่ดิน พ.ศ. ๒๕๖๔ และคำสั่งสำนักงานการปฏิรูปที่ดินเพื่อเกษตรกร ที่ ๔๐๓/๒๕๖๔ สั่ง ณ วันที่ ๑๖ กรกฎาคม ๒๕๖๔ เรื่อง มอบหมายหน้าที่และอำนาจในการคัดเลือกและจัดที่ดินให้แก่เกษตรกรในเขตปฏิรูปที่ดินและปฏิรูปที่ดินจังหวัด ผู้ซึ่งเลขอาธิการมอบหมายดำเนินการคัดเลือกและจัดที่ดินแก่เกษตรกร ได้ลงนามในคำสั่งอนุญาต เมื่อวันที่ ๙ มีนาคม ๒๕๖๔ แล้ว

สำนักงานการปฏิรูปที่ดินจังหวัดขอนแก่น จึงประกาศรายชื่อเกษตรกรที่ได้รับการคัดเลือกฯ ให้ทราบโดยทั่วกัน รายละเอียดรายชื่อและแผนผังแปลงที่ดินที่แสดงขอบเขตการถือครองที่ดินแนบท้ายประกาศนี้ หากบุคคลใดประสงค์จะอุทธรณ์หรือโต้แย้งคำสั่ง ให้ยื่นคำร้องอุทธรณ์หรือโต้แย้งคำสั่งทางปกครองนี้พร้อมพยานหลักฐานได้ ณ สำนักงานการปฏิรูปที่ดินจังหวัดขอนแก่น ถนนประชาสโมสร ตำบลในเมือง อำเภอเมืองขอนแก่น จังหวัดขอนแก่น ในวันเวลาราชการภายใน ๓๐ วัน นับจากวันประกาศเป็นต้นไป

จึงประกาศมาเพื่อทราบโดยทั่วกัน

ประกาศ ณ วันที่ ๑๑ มีนาคม ๒๕๖๔

(นางสุภาวดี ระโยธิ)
ปฏิรูปที่ดินจังหวัดขอนแก่น

(ส.บ.ก./สร.22)

แสดงรายการที่ดิน

แผนที่ต้นร่าง

แปลงที่ดิน

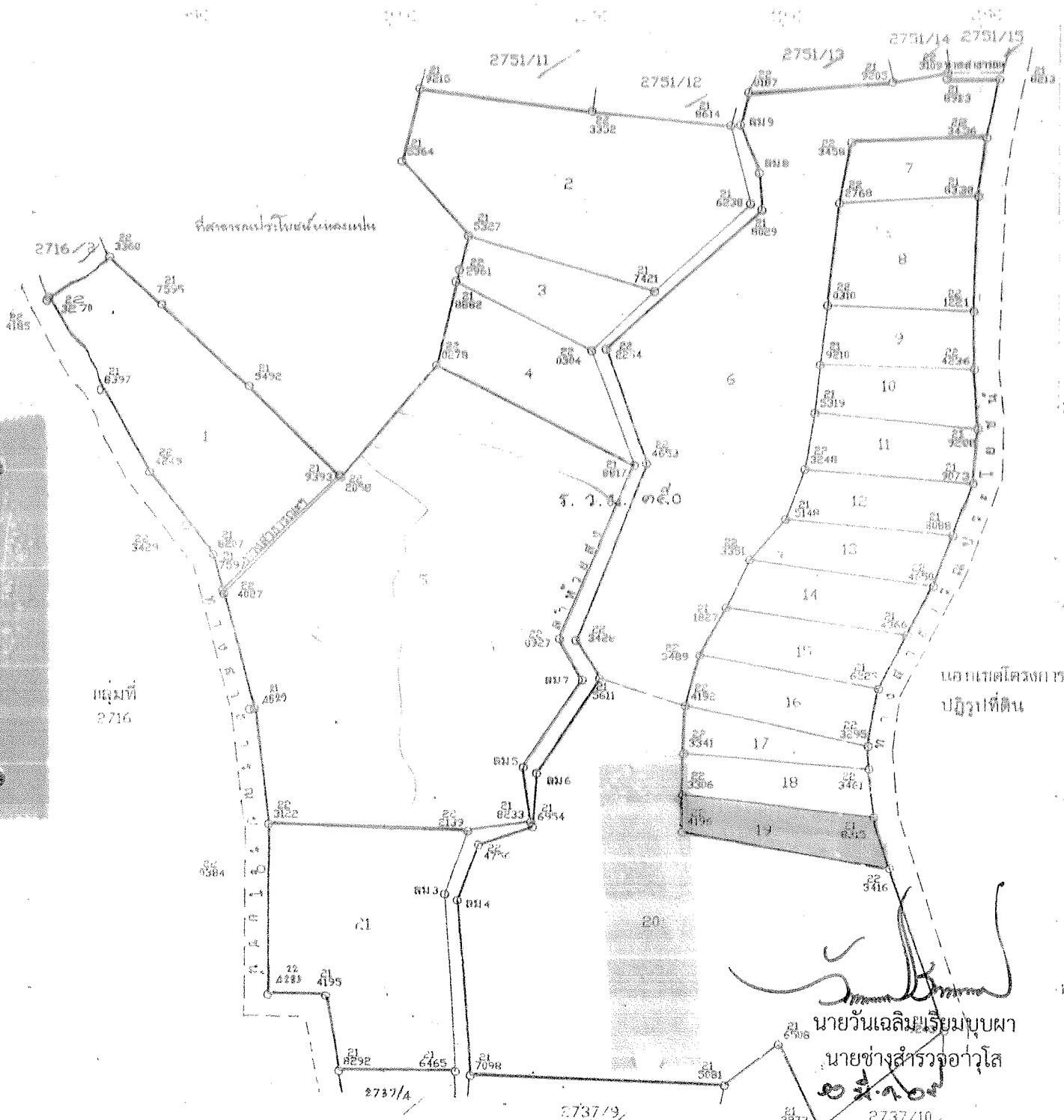
เดือนที่ 27 3 8

โครงการ ป่าชายเขียว ตำบล บ้านเงิน อำเภอ น้ำพอง จังหวัด ขอนแก่น

841657

ชื่อผู้รังวัด นายสุพรรณ โสสุภาพ ตำแหน่ง ช่างสำรวจ 3

รังวัดวันที่ 30 เดือน มิถุนายน พ.ศ. 2537 มาตราส่วน 1 : 4,000



(Signature)
 นายวันเฉลิม เรียมบุบผา
 นายช่างสำรวจอาวุโส
 ๒๕.๖.๓๗

แปลงเลขที่	เนื้อที่			หมายเหตุ	แปลงเลขที่	เนื้อที่			หมายเหตุ	แปลงเลขที่	เนื้อที่			หมายเหตุ
	ไร่	งาน	วา			ไร่	งาน	วา			ไร่	งาน	วา	
1	24	3	50	ปกติ	9	5	2	69	ปกติ	19	4	0	65	ปกติ
2	31	1	95	ปกติ	10	5	2	19	ปกติ	18	5	1	69	ปกติ
3	7	0	33	ปกติ	11	5	3	24	ปกติ	17	5	2	31	ปกติ
4	19	0	23	ปกติ	12	5	3	12	ปกติ	20	8	3	49	ปกติ
5	51	3	17	ปกติ	13	5	2	66	ปกติ	21	2	0	36	ปกติ
6	61	3	39	ปกติ	14	6	0	76	ปกติ	22	2	0	76	ปกติ
7	5	1	44	ปกติ	15	6	1	84	ปกติ	23	2	0	84	ปกติ
8	10	0	52	ปกติ	16	6	2	74	ปกติ	24	2	0	91	ปกติ

(Signature) ผู้เขียนแผนที่ *(Signature)* ควบคุม
 ๒๕.๖.๓๗



ประกาศสำนักงานการปฏิรูปที่ดินจังหวัดขอนแก่น
เรื่อง ผลการคัดเลือกและจัดที่ดินให้แก่เกษตรกรเข้าทำประโยชน์ในเขตปฏิรูปที่ดินจังหวัดขอนแก่น

ด้วย นางสุลลิตา ขามงคลประดิษฐ์ อายุ ๗๔ ปี ที่อยู่บ้านเลขที่ ๑๔๐ หมู่ที่ ๑๗ ตำบลบัวใหญ่ อำเภอ
น้ำพอง จังหวัดขอนแก่น ได้ยื่นคำขอรับการคัดเลือกและจัดที่ดินจากการปฏิรูปที่ดินเพื่อเกษตรกรรมต่อสำนักงาน
การปฏิรูปที่ดินจังหวัดขอนแก่น ที่ดินแปลงเลขที่ ๙ กลุ่ม/ระวาง ๒๘๕๙ เนื้อที่ประมาณ ๒ - ๑ - ๔๗ ไร่ แทนที่นาย
สุดี แก้วสมบัติ ซึ่งเป็น บิดา ของผู้ยื่นคำขอ ที่ดินตั้งอยู่ในเขตหมู่ที่ ๙ ตำบลบัวใหญ่ อำเภอ น้ำพอง จังหวัด
ขอนแก่น และสำนักงานการปฏิรูปที่ดินเพื่อเกษตรกรรม โดยสำนักงานการปฏิรูปที่ดินจังหวัดขอนแก่น ได้
ตรวจสอบแล้วปรากฏว่าผู้ยื่นคำขอรับการคัดเลือกและจัดที่ดินรายดังกล่าวข้างต้น มีคุณสมบัติเป็นเกษตรกร
ตามพระราชบัญญัติการปฏิรูปที่ดินเพื่อเกษตรกรรม พ.ศ. ๒๕๑๘ และที่แก้ไขเพิ่มเติม ประกอบระเบียบ
คณะกรรมการปฏิรูปที่ดินเพื่อเกษตรกรรมว่าด้วยหลักเกณฑ์วิธีการและเงื่อนไขในการคัดเลือกและจัดที่ดิน
ให้แก่เกษตรกรรายโอนหรือตกทอดทางมรดกสิทธิการเช่า หรือเช่าซื้อ และการจัดการทรัพย์สินและหนี้สินของ
เกษตรกรผู้ได้รับที่ดิน พ.ศ. ๒๕๖๔ และคำสั่งสำนักงานการปฏิรูปที่ดินเพื่อเกษตรกรรม ที่ ๔๐๓/๒๕๖๔ สั่ง ณ
วันที่ ๑๖ กรกฎาคม ๒๕๖๔ เรื่อง มอบหมายหน้าที่และอำนาจในการคัดเลือกและจัดที่ดินให้แก่เกษตรกรใน
เขตปฏิรูปที่ดินและปฏิรูปที่ดินจังหวัด ผู้ซึ่งเลขาธิการมอบหมายดำเนินการคัดเลือกและจัดที่ดินแก่เกษตรกร ได้
ลงนามในคำสั่งอนุญาต เมื่อวันที่ ๙ มีนาคม ๒๕๖๙ แล้ว

สำนักงานการปฏิรูปที่ดินจังหวัดขอนแก่น จึงประกาศรายชื่อเกษตรกรที่ได้รับการคัดเลือก
ให้ทราบโดยทั่วกัน รายละเอียดรายชื่อและแผนผังแปลงที่ดินที่แสดงขอบเขตการถือครองที่ดินแนบท้าย
ประกาศนี้ หากบุคคลใดประสงค์จะอุทธรณ์หรือโต้แย้งคำสั่ง ให้ยื่นคำร้องอุทธรณ์หรือโต้แย้งคำสั่งทางปกครอง
นี้พร้อมพยานหลักฐานได้ ณ สำนักงานการปฏิรูปที่ดินจังหวัดขอนแก่น ถนนประชาสโมสร ตำบล
ในเมือง อำเภอเมืองขอนแก่น จังหวัดขอนแก่น ในวันเวลาราชการภายใน ๓๐ วัน นับจากวันประกาศเป็นต้นไป

จึงประกาศมาเพื่อทราบโดยทั่วกัน

ประกาศ ณ วันที่ ๑๑ มีนาคม ๒๕๖๙

(นางสุภาวดี ระโยธี)
ปฏิรูปที่ดินจังหวัดขอนแก่น



ตำแหน่งที่ดิน
แปลงเลขที่ ๑
ระวาง ส.ป.ก. ที่ ๒๓๖๑

สารบัญทะเบียนที่ดินในเขตปฏิรูปที่ดิน
เลขที่.....
เล่ม..... หน้า.....
อำเภอ.....
จังหวัด.....

แผนที่แปลงที่ดินเพื่อประกอบเกษตรกรกรม

ฉบับนี้ออกให้แก่..... อายุ..... ปี
อยู่บ้านเลขที่..... หมู่ที่..... ต.รอก ชอย..... ก.น.น.....
ตำบล..... อำเภอ..... จังหวัด.....

เพื่ออนุญาตให้เข้าทำประโยชน์ในที่ดิน..... ในเขตปฏิรูปที่ดิน
แปลงเลขที่ ๑..... กลุ่มที่ ๒๔๕๑..... ตามหนังสือสำคัญ..... เลขที่.....


ในจำนวนเนื้อที่ประมาณ..... ไร่..... งาน..... ตารางวา

มาตราส่วนในระวาง ส.ป.ก. ๑:

มาตราส่วน ๑: ๕,๐๐๐




รูปแผนที่



ชื่อผู้ทำการสำรวจรังวัด (นายวันเฉลิม เรืองวัฒนะ)
ตำแหน่ง...
สำรวจรังวัด ๑

ผู้จำลอง.....
ผู้ตรวจ.....



ประกาศสำนักงานการปฏิรูปที่ดินจังหวัดขอนแก่น
เรื่อง ผลการคัดเลือกและจัดที่ดินให้แก่เกษตรกรเข้าทำประโยชน์ในเขตปฏิรูปที่ดินจังหวัดขอนแก่น

ด้วย นางรวน ผ่องคำพันธ์ อายุ ๕๐ ปี ที่อยู่บ้านเลขที่ ๑๑๙ หมู่ที่ ๘ ตำบลบ้านขาม อำเภอน้ำพอง จังหวัดขอนแก่น ได้ยื่นคำขอรับการคัดเลือกและจัดที่ดินจากการปฏิรูปที่ดินเพื่อเกษตรกรต่อสำนักงานการปฏิรูปที่ดินจังหวัดขอนแก่น ที่ดินแปลงเลขที่ ๓๗ กลุ่ม/ระวาง ๕๕๔๒๑๗๖๓๔ เนื้อที่ประมาณ ๖ - ๓ - ๘๔ ไร่ แทนที่นางดวน พลมาตย์ ซึ่งเป็น มารดา ของผู้ยื่นคำขอ ที่ดินตั้งอยู่ในเขตหมู่ที่ ๘ ตำบลบ้านขาม อำเภอ น้ำพอง จังหวัดขอนแก่น และสำนักงานการปฏิรูปที่ดินเพื่อเกษตรกร โดยสำนักงานการปฏิรูปที่ดินจังหวัดขอนแก่น ได้ตรวจสอบแล้วปรากฏว่าผู้ยื่นคำขอรับการคัดเลือกและจัดที่ดินรายดังกล่าวข้างต้น มีคุณสมบัติเป็นเกษตรกรตามพระราชบัญญัติการปฏิรูปที่ดินเพื่อเกษตรกร พ.ศ. ๒๕๑๘ และที่แก้ไขเพิ่มเติม ประกอบระเบียบคณะกรรมการปฏิรูปที่ดินเพื่อเกษตรกรว่าด้วยหลักเกณฑ์วิธีการและเงื่อนไขในการคัดเลือกและจัดที่ดินให้แก่เกษตรกรการโอนหรือตกทอดทางมรดกสิทธิการเช่า หรือเช่าซื้อ และการจัดการทรัพย์สินและหนี้สินของเกษตรกรผู้ได้รับที่ดิน พ.ศ. ๒๕๖๔ และคำสั่งสำนักงานการปฏิรูปที่ดินเพื่อเกษตรกร ที่ ๔๐๓/๒๕๖๔ สั่ง ณ วันที่ ๑๖ กรกฎาคม ๒๕๖๔ เรื่อง มอบหมายหน้าที่และอำนาจในการคัดเลือกและจัดที่ดินให้แก่เกษตรกรในเขตปฏิรูปที่ดินและปฏิรูปที่ดินจังหวัด ผู้ซึ่งเลขสิทธิการมอบหมายดำเนินการคัดเลือกและจัดที่ดินแก่เกษตรกร ได้ลงนามในคำสั่งอนุญาต เมื่อวันที่ ๙ มีนาคม ๒๕๖๔ แล้ว

สำนักงานการปฏิรูปที่ดินจังหวัดขอนแก่น จึงประกาศรายชื่อเกษตรกรที่ได้รับการคัดเลือกฯ ให้ทราบโดยทั่วกัน รายละเอียดรายชื่อและแผนผังแปลงที่ดินที่แสดงขอบเขตการถือครองที่ดินแนบท้ายประกาศนี้ หากบุคคลใดประสงค์จะอุทธรณ์หรือโต้แย้งคำสั่ง ให้ยื่นคำร้องอุทธรณ์หรือโต้แย้งคำสั่งทางปกครองนี้พร้อมพยานหลักฐานได้ ณ สำนักงานการปฏิรูปที่ดินจังหวัดขอนแก่น ถนนประชาสโมสร ตำบลในเมือง อำเภอเมืองขอนแก่น จังหวัดขอนแก่น ในวันเวลาราชการภายใน ๓๐ วัน นับจากวันประกาศเป็นต้นไป

จึงประกาศมาเพื่อทราบโดยทั่วกัน

ประกาศ ณ วันที่ ๑๑ มีนาคม ๒๕๖๔

(นางสุภาวดี ระโยธี)
ปฏิรูปที่ดินจังหวัดขอนแก่น

แผนที่แปลงที่ดิน

ระวาง 5542118634 แปลงเลขที่ 37 หมู่ที่ 8 ตำบล บ้านขาม

อำเภอ น้ำพอง จังหวัด ขอนแก่น

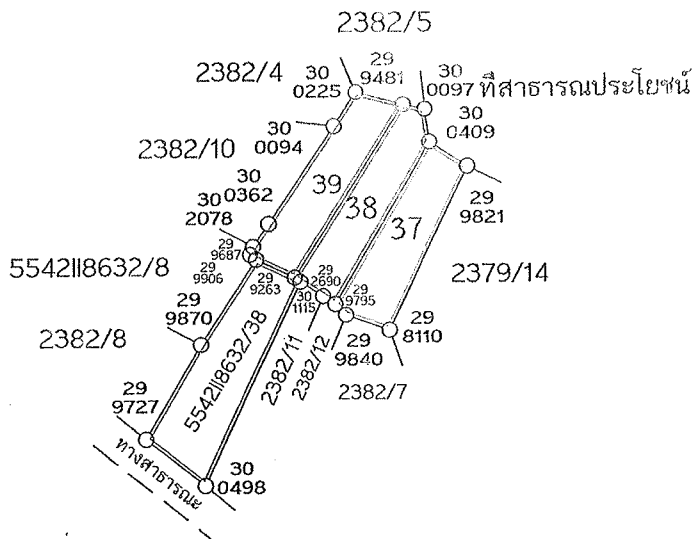
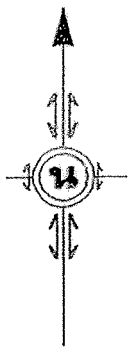
เนื้อที่ประมาณ ๒ ไร่ ๓ งาน ๘๔ ตารางวา

ผู้สำรวจรังวัด วันเฉลิม เรียมบุบผา ตำแหน่ง นายช่างสำรวจชำนาญงาน รังวัดวันที่ 23 ส.ค. 2564

มาตราส่วนในระวาง ส.ป.ก. ๑ : ๔,๐๐๐

มาตราส่วน ๑ : ๘,๐๐๐

รูปแผนที่



ลงชื่อผู้สำรวจรังวัด

(นายวันเฉลิม เรียมบุบผา)
นายช่างสำรวจชำนาญงาน

ลงชื่อผู้จำลอง


นายเสนีย์ นามราช
นายช่างสำรวจ

ลงชื่อผู้ตรวจ

(นายเสมา พงษ์ชัย)
นายช่างสำรวจชำนาญงาน

วัน / เดือน / ปี

13 ก.ย. 64



ประกาศสำนักงานการปฏิรูปที่ดินจังหวัดขอนแก่น
เรื่อง ผลการคัดเลือกและจัดที่ดินให้เกษตรกรเข้าทำประโยชน์ในเขตปฏิรูปที่ดินจังหวัดขอนแก่น

ด้วย นางนวล ผลสว่าง อายุ ๘๙ ปี ที่อยู่บ้านเลขที่ ๒๗ หมู่ที่ ๗ ตำบลบัวใหญ่ อำเภอน้ำพอง จังหวัดขอนแก่น ได้ยื่นคำขอรับการคัดเลือกและจัดที่ดินจากการปฏิรูปที่ดินเพื่อเกษตรกรต่อสำนักงานการปฏิรูปที่ดินจังหวัดขอนแก่น ที่ดินแปลงเลขที่ ๒๒ กลุ่ม/ระวาง ๒๒๙๐ เนื้อที่ประมาณ ๘ - ๑ - ๐๓ ไร่ แทนที่นายอ่อน ศรีพุทธา ซึ่งเป็น ลูกพี่ลูกน้อง ของผู้ยื่นคำขอ ที่ดินตั้งอยู่ในเขตหมู่ที่ ๙ ตำบลบ้านขาม อำเภอเมือง จังหวัดขอนแก่น และสำนักงานการปฏิรูปที่ดินเพื่อเกษตรกร โดยสำนักงานการปฏิรูปที่ดินจังหวัดขอนแก่น ได้ตรวจสอบแล้วปรากฏว่าผู้ยื่นคำขอรับการคัดเลือกและจัดที่ดินรายดังกล่าวข้างต้น มีคุณสมบัติเป็นเกษตรกรตามพระราชบัญญัติการปฏิรูปที่ดินเพื่อเกษตรกร พ.ศ. ๒๕๑๘ และที่แก้ไขเพิ่มเติม ประกอบระเบียบคณะกรรมการปฏิรูปที่ดินเพื่อเกษตรกรว่าด้วยหลักเกณฑ์วิธีการและเงื่อนไขในการคัดเลือกและจัดที่ดินให้แก่เกษตรกรรายได้น้อยหรือตกทอดทางมรดกสิทธิการเช่า หรือเช่าซื้อ และการจัดการทรัพย์สินและหนี้สินของเกษตรกรผู้ได้รับที่ดิน พ.ศ. ๒๕๖๔ และคำสั่งสำนักงานการปฏิรูปที่ดินเพื่อเกษตรกร ที่ ๔๐๓/๒๕๖๔ สั่ง ณ วันที่ ๑๖ กรกฎาคม ๒๕๖๔ เรื่อง มอบหมายหน้าที่และอำนาจในการคัดเลือกและจัดที่ดินให้แก่เกษตรกรในเขตปฏิรูปที่ดินและปฏิรูปที่ดินจังหวัด ผู้ซึ่งเลขธิการมอบหมายดำเนินการคัดเลือกและจัดที่ดินแก่เกษตรกร ได้ลงนามในคำสั่งอนุญาต เมื่อวันที่ ๙ มีนาคม ๒๕๖๔ แล้ว

สำนักงานการปฏิรูปที่ดินจังหวัดขอนแก่น จึงประกาศรายชื่อเกษตรกรที่ได้รับการคัดเลือกฯ ให้ทราบโดยทั่วกัน รายละเอียดรายชื่อและแผนผังแปลงที่ดินที่แสดงขอบเขตการถือครองที่ดินแนบท้ายประกาศนี้ หากบุคคลใดประสงค์จะอุทธรณ์หรือโต้แย้งคำสั่ง ให้ยื่นคำร้องอุทธรณ์หรือโต้แย้งคำสั่งทางปกครองนี้พร้อมพยานหลักฐานได้ ณ สำนักงานการปฏิรูปที่ดินจังหวัดขอนแก่น ถนนประชาสโมสร ตำบลในเมือง อำเภอเมืองขอนแก่น จังหวัดขอนแก่น ในวันเวลาราชการภายใน ๓๐ วัน นับจากวันประกาศเป็นต้นไป

จึงประกาศมาเพื่อทราบโดยทั่วกัน

ประกาศ ณ วันที่ ๑๑ มีนาคม ๒๕๖๔

(นางสุภาวดี ระโยธี)
ปฏิรูปที่ดินจังหวัดขอนแก่น

ตำแหน่งที่ดิน
ระวาง/กลุ่มที่ ๒๒๐๐
แปลงเลขที่ ๐๒



ส.ป.ก./สร. ๕ ก.
สารบัญทะเบียนที่ดินในเขตปฏิรูปที่ดิน
เลขที่.....
เล่ม..... หน้า.....
อำเภอ.....
จังหวัด.....

แผนที่แปลงที่ดินเพื่อประกอบเกษตรกรกรม


ฉบับนี้ออกให้แก่.....อายุ.....ปี
อยู่บ้านเลขที่..... หมู่ที่..... ต.รอก/ชอย..... อ.นน.....
ตำบล..... อำเภอ..... จังหวัด.....

เพื่ออนุญาตให้เข้าทำประโยชน์ในที่ดิน..... ในเขตปฏิรูปที่ดิน
แปลงเลขที่..... กลุ่มที่..... ตามหนังสือสำคัญ..... เลขที่.....

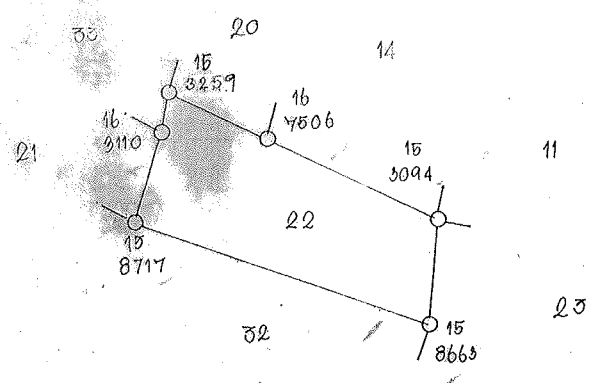
ในจำนวนเนื้อที่ประมาณ ๕ ไร่ ๑ งาน ๐๓ ตารางวา

มาตราส่วนในระวาง ส.ป.ก. ๑ : ๕๐๐๐

มาตราส่วน ๑ : ๕๐๐๐



รูปแผนที่



ชื่อผู้ทำการสำรวจรังวัด นายสมควร สโพนกุล
ตำแหน่ง..... ผู้จำลอง อภัย คุ้มรัมย์แก้ว
ตำแหน่ง..... ผู้ตรวจ.....

๒๒
ปี ๒๕๓๗



ประกาศสำนักงานการปฏิรูปที่ดินจังหวัดขอนแก่น
เรื่อง ผลการคัดเลือกและจัดที่ดินให้แก่เกษตรกรเข้าทำประโยชน์ในเขตปฏิรูปที่ดินจังหวัดขอนแก่น

ด้วย น.ส.สุรีย์ หาชัย อายุ ๔๑ ปี ที่อยู่บ้านเลขที่ ๑๐ หมู่ที่ ๑๖ ตำบลบ้านหัน อำเภอโนนศิลา จังหวัดขอนแก่น ได้ยื่นคำขอรับการคัดเลือกและจัดที่ดินจากการปฏิรูปที่ดินเพื่อเกษตรกรต่อสำนักงานการปฏิรูปที่ดินจังหวัดขอนแก่น ที่ดินแปลงเลขที่ ๔๒ กลุ่ม/ระวาง ๕๕๔๐IV๕๘๖๒ เนื้อที่ประมาณ ๑๑ - ๓ - ๙๘ ไร่ แทนที่นายดวงเพชร หาชัย ซึ่งเป็น พี่ชาย ของผู้ยื่นคำขอ ที่ดินตั้งอยู่ในเขตหมู่ที่ ๘ ตำบลบ้านหัน อำเภอโนนศิลา จังหวัดขอนแก่น และสำนักงานการปฏิรูปที่ดินเพื่อเกษตรกร โดยสำนักงานการปฏิรูปที่ดินจังหวัดขอนแก่น ได้ตรวจสอบแล้วปรากฏว่าผู้ยื่นคำขอรับการคัดเลือกและจัดที่ดินรายดังกล่าวข้างต้น มีคุณสมบัติเป็นเกษตรกรตามพระราชบัญญัติการปฏิรูปที่ดินเพื่อเกษตรกร พ.ศ. ๒๕๑๘ และที่แก้ไขเพิ่มเติม ประกอบระเบียบคณะกรรมการปฏิรูปที่ดินเพื่อเกษตรกรว่าด้วยหลักเกณฑ์วิธีการและเงื่อนไขในการคัดเลือกและจัดที่ดินให้แก่เกษตรกรรายโอนหรือตกทอดทางมรดกสิทธิการเช่า หรือเช่าซื้อ และการจัดการทรัพย์สินและหนี้สินของเกษตรกรผู้ได้รับที่ดิน พ.ศ. ๒๕๖๔ และคำสั่งสำนักงานการปฏิรูปที่ดินเพื่อเกษตรกร ที่ ๔๐๓/๒๕๖๔ สั่ง ณ วันที่ ๑๖ กรกฎาคม ๒๕๖๔ เรื่อง มอบหมายหน้าที่และอำนาจในการคัดเลือกและจัดที่ดินให้แก่เกษตรกรในเขตปฏิรูปที่ดินและปฏิรูปที่ดินจังหวัด ผู้ซึ่งเลขาธิการมอบหมายดำเนินการคัดเลือกและจัดที่ดินแก่เกษตรกร ได้ลงนามในคำสั่งอนุญาต เมื่อวันที่ ๙ มีนาคม ๒๕๖๔ แล้ว

สำนักงานการปฏิรูปที่ดินจังหวัดขอนแก่น จึงประกาศรายชื่อเกษตรกรที่ได้รับการคัดเลือกฯ ให้ทราบโดยทั่วกัน รายละเอียดรายชื่อและแผนผังแปลงที่ดินที่แสดงขอบเขตการถือครองที่ดินแนบท้ายประกาศนี้ หากบุคคลใดประสงค์จะอุทธรณ์หรือโต้แย้งคำสั่ง ให้ยื่นคำร้องอุทธรณ์หรือโต้แย้งคำสั่งทางปกครองนี้พร้อมพยานหลักฐานได้ ณ สำนักงานการปฏิรูปที่ดินจังหวัดขอนแก่น ถนนประชาสโมสร ตำบลในเมือง อำเภอเมืองขอนแก่น จังหวัดขอนแก่น ในวันเวลาราชการภายใน ๓๐ วัน นับจากวันประกาศเป็นต้นไป

จึงประกาศมาเพื่อทราบโดยทั่วกัน

ประกาศ ณ วันที่ ๑๑ มีนาคม ๒๕๖๔

(นางสุภาวดี ระโยธี)

ปฏิรูปที่ดินจังหวัดขอนแก่น



ส.ป.ก./สว.๖ ก.

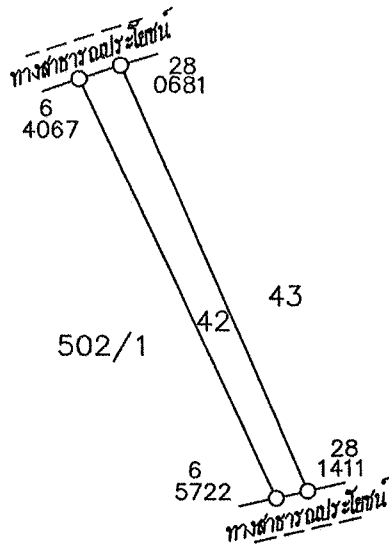
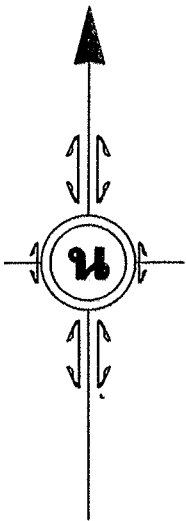
ตำแหน่งที่ดิน
ระวาง/กลุ่มที่ 5540IV5862
แปลงเลขที่ 42

สารบัญญัติที่ดินในเขตปฏิรูปที่ดิน
เลขที่.....
เล่ม.....หน้า.....
อำเภอ.....
จังหวัด.....

แผนที่แปลงที่ดินเพื่อเกษตรกรรม

ฉบับนี้ออกให้แก่อายุ.....ปี
อยู่บ้านเลขที่..... หมู่ที่..... ตรอก/ซอย..... ถนน.....
ตำบล..... อำเภอ..... จังหวัด.....
เพื่ออนุญาตให้เข้าทำประโยชน์ที่ดิน..... ในเขตปฏิรูปที่ดิน
แปลงเลขที่..... กลุ่มที่..... ตามหนังสือสำคัญ..... เลขที่.....
ในจำนวนเนื้อที่ประมาณ.....ไร่.....งาน.....๘๘ ตารางวา
มาตราส่วนในระวาง ส.ป.ก. ๑ : ๕,๐๐๐ มาตราส่วน ๑ : ๕,๐๐๐

รูปแผนที่



ชื่อผู้ทำการสำรวจรังวัด..... นายไพฑูรย์ ทองทับ ผู้จำลอง.....
ตำแหน่ง..... นายช่างสำรวจ ชำนาญงาน ผู้ตรวจ.....

นายเสมา พวงช้อ
นายช่างสำรวจ อาวุโส



ประกาศสำนักงานการปฏิรูปที่ดินจังหวัดขอนแก่น
เรื่อง ผลการคัดเลือกและจัดที่ดินให้แก่เกษตรกรเข้าทำประโยชน์ในเขตปฏิรูปที่ดินจังหวัดขอนแก่น

ด้วย นางนวลออง มัคคะธรรม์ อายุ ๕๙ ปี ที่อยู่บ้านเลขที่ ๗/๑ หมู่ที่ ๑๐ ตำบลบ้านหัน อำเภอโนนศิลา จังหวัดขอนแก่น ได้ยื่นคำขอรับการคัดเลือกและจัดที่ดินจากการปฏิรูปที่ดินเพื่อเกษตรกรต่อสำนักงานการปฏิรูปที่ดินจังหวัดขอนแก่น ที่ดินแปลงเลขที่ ๑๐ กลุ่ม/ระวาง ๙๐๑ เนื้อที่ประมาณ ๑๕ - ๐ - ๕๗ ไร่ แทนที่นายเตียง มัคคะธรรม์ ซึ่งเป็นสามีของผู้ยื่นคำขอ ที่ดินตั้งอยู่ในเขตหมู่ที่ ๑๐ ตำบลบ้านหัน อำเภอโนนศิลา จังหวัดขอนแก่น และสำนักงานการปฏิรูปที่ดินเพื่อเกษตรกร โดยสำนักงานการปฏิรูปที่ดินจังหวัดขอนแก่น ได้ตรวจสอบแล้วปรากฏว่าผู้ยื่นคำขอรับการคัดเลือกและจัดที่ดินรายดังกล่าวข้างต้น มีคุณสมบัติเป็นเกษตรกรตามพระราชบัญญัติการปฏิรูปที่ดินเพื่อเกษตรกร พ.ศ. ๒๕๑๘ และที่แก้ไขเพิ่มเติม ประกอบระเบียบคณะกรรมการปฏิรูปที่ดินเพื่อเกษตรกรว่าด้วยหลักเกณฑ์วิธีการและเงื่อนไขในการคัดเลือกและจัดที่ดินให้แก่เกษตรกรการโอนหรือตกทอดทางมรดกสิทธิการเช่า หรือเช่าซื้อ และการจัดการทรัพย์สินและหนี้สินของเกษตรกรผู้ได้รับที่ดิน พ.ศ. ๒๕๖๔ และคำสั่งสำนักงานการปฏิรูปที่ดินเพื่อเกษตรกร ที่ ๔๐๓/๒๕๖๔ สั่ง ณ วันที่ ๑๖ กรกฎาคม ๒๕๖๔ เรื่อง มอบหมายหน้าที่และอำนาจในการคัดเลือกและจัดที่ดินให้แก่เกษตรกรในเขตปฏิรูปที่ดินและปฏิรูปที่ดินจังหวัด ผู้ซึ่งเลขาธิการมอบหมายดำเนินการคัดเลือกและจัดที่ดินแก่เกษตรกร ได้ลงนามในคำสั่งอนุญาต เมื่อวันที่ ๙ มีนาคม ๒๕๖๔ แล้ว

สำนักงานการปฏิรูปที่ดินจังหวัดขอนแก่น จึงประกาศรายชื่อเกษตรกรที่ได้รับการคัดเลือกฯ ให้ทราบโดยทั่วกัน รายละเอียดรายชื่อและแผนผังแปลงที่ดินที่แสดงขอบเขตการถือครองที่ดินแนบท้ายประกาศนี้ หากบุคคลใดประสงค์จะอุทธรณ์หรือโต้แย้งคำสั่ง ให้ยื่นคำร้องอุทธรณ์หรือโต้แย้งคำสั่งทางปกครองนี้พร้อมพยานหลักฐานได้ ณ สำนักงานการปฏิรูปที่ดินจังหวัดขอนแก่น ถนนประชาสโมสร ตำบลในเมือง อำเภอเมืองขอนแก่น จังหวัดขอนแก่น ในวันเวลาราชการภายใน ๓๐ วัน นับจากวันประกาศเป็นต้นไป

จึงประกาศมาเพื่อทราบโดยทั่วกัน

ประกาศ ณ วันที่ ๑๑ มีนาคม ๒๕๖๔

(นางสุภาวดี ระโยธี)
ปฏิรูปที่ดินจังหวัดขอนแก่น

ตำแหน่งที่ดิน
ระวาง/กลุ่มที่ ๑๐๑
แปลงเลขที่ ๑๐

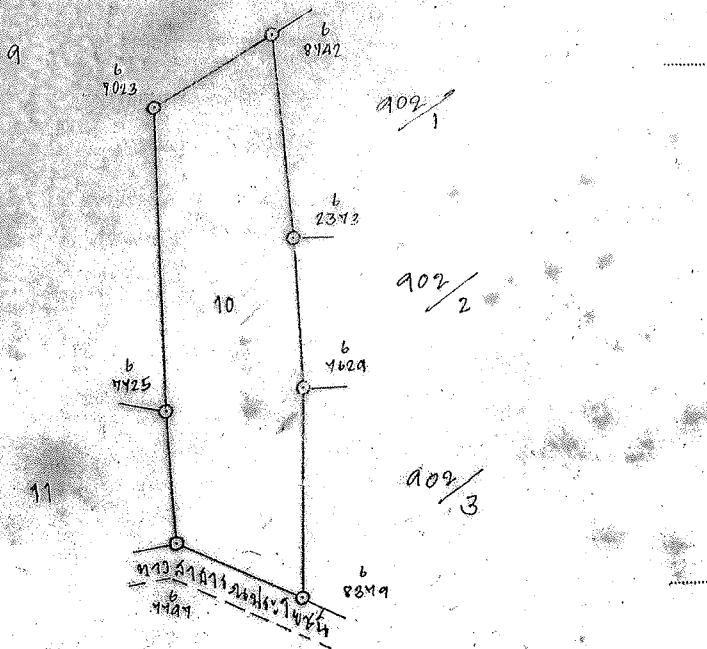



ส.ป.ก./สร. & ก.
สารบัญทะเบียนที่ดินในเขตปฏิรูปที่ดิน
เลขที่.....
เล่ม.....หน้า.....
อำเภอ.....
จังหวัด.....


แผนที่แปลงที่ดินเพื่อประกอบกรรมกรรม


ฉบับนี้ออกให้แก่.....อายุ.....ปี
อยู่บ้านเลขที่.....หมู่ที่.....ตรอก/ซอย.....ถนน.....
ตำบล.....อำเภอ.....จังหวัด.....
เพื่ออนุญาตให้เข้าทำประโยชน์ในที่ดิน.....ในเขตปฏิรูปที่ดิน
แปลงเลขที่ ๑๐.....กลุ่มที่ ๑๐๑.....ตามหนังสือสำคัญ.....เลขที่.....
ในจำนวนเนื้อที่ประมาณ.....ไร่.....งาน.....เศษตารางวา
มาตราส่วนในระวาง ส.ป.ก. ๑ : ๕,๐๐๐.....มาตราส่วน ๑ : ๕,๐๐๐

รูปแผนที่



ชื่อผู้ทำการสำรวจรังวัด.....ผู้จำลอง.....
ตำแหน่ง.....ผู้ตรวจ.....





ประกาศสำนักงานการปฏิรูปที่ดินจังหวัดขอนแก่น
เรื่อง ผลการคัดเลือกและจัดที่ดินให้แก่เกษตรกรเข้าทำประโยชน์ในเขตปฏิรูปที่ดินจังหวัดขอนแก่น

ด้วย นางซารี กุลวงษ์ อายุ ๖๐ ปี ที่อยู่บ้านเลขที่ ๑๖ หมู่ที่ ๓ ตำบลป่าปอ อำเภอบ้านไผ่ จังหวัดขอนแก่น ได้ยื่นคำขอรับการคัดเลือกและจัดที่ดินจากการปฏิรูปที่ดินเพื่อเกษตรกรรมต่อสำนักงานการปฏิรูปที่ดินจังหวัดขอนแก่น ที่ดินแปลงเลขที่ ๒๗ กลุ่ม/ระวาง ๖๘๑ เนื้อที่ประมาณ ๓ - ๒ - ๗๒ ไร่ แทนที่นายสุบิน กุลวงษ์ ซึ่งเป็น สามี ของผู้ยื่นคำขอ ที่ดินตั้งอยู่ในเขตหมู่ที่ ๓ ตำบลป่าปอ อำเภอบ้านไผ่ จังหวัดขอนแก่น และสำนักงานการปฏิรูปที่ดินเพื่อเกษตรกรรม โดยสำนักงานการปฏิรูปที่ดินจังหวัดขอนแก่น ได้ตรวจสอบแล้วปรากฏว่าผู้ยื่นคำขอรับการคัดเลือกและจัดที่ดินรายดังกล่าวข้างต้น มีคุณสมบัติเป็นเกษตรกรตามพระราชบัญญัติการปฏิรูปที่ดินเพื่อเกษตรกรรม พ.ศ. ๒๕๑๘ และที่แก้ไขเพิ่มเติม ประกอบระเบียบคณะกรรมการปฏิรูปที่ดินเพื่อเกษตรกรรมว่าด้วยหลักเกณฑ์วิธีการและเงื่อนไขในการคัดเลือกและจัดที่ดินให้แก่เกษตรกรการโอนหรือตกทอดทางมรดกสิทธิการเช่า หรือเช่าซื้อ และการจัดการทรัพย์สินและหนี้สินของเกษตรกรผู้ได้รับที่ดิน พ.ศ. ๒๕๖๔ และคำสั่งสำนักงานการปฏิรูปที่ดินเพื่อเกษตรกรรม ที่ ๔๐๓/๒๕๖๔ สั่ง ณ วันที่ ๑๖ กรกฎาคม ๒๕๖๔ เรื่อง มอบหมายหน้าที่และอำนาจในการคัดเลือกและจัดที่ดินให้แก่เกษตรกรในเขตปฏิรูปที่ดินและปฏิรูปที่ดินจังหวัด ผู้ซึ่งเลขาธิการมอบหมายดำเนินการคัดเลือกและจัดที่ดินแก่เกษตรกร ได้ลงนามในคำสั่งอนุญาต เมื่อวันที่ ๙ มีนาคม ๒๕๖๔ แล้ว

สำนักงานการปฏิรูปที่ดินจังหวัดขอนแก่น จึงประกาศรายชื่อเกษตรกรที่ได้รับการคัดเลือกฯ ให้ทราบโดยทั่วกัน รายละเอียดรายชื่อและแผนผังแปลงที่ดินที่แสดงขอบเขตการถือครองที่ดินแนบท้ายประกาศนี้ หากบุคคลใดประสงค์จะอุทธรณ์หรือโต้แย้งคำสั่ง ให้ยื่นคำร้องอุทธรณ์หรือโต้แย้งคำสั่งทางปกครองนี้พร้อมพยานหลักฐานได้ ณ สำนักงานการปฏิรูปที่ดินจังหวัดขอนแก่น ถนนประชาสโมสร ตำบลในเมือง อำเภอเมืองขอนแก่น จังหวัดขอนแก่น ในวันเวลาราชการภายใน ๓๐ วัน นับจากวันประกาศเป็นต้นไป

จึงประกาศมาเพื่อทราบโดยทั่วกัน

ประกาศ ณ วันที่ ๑๑ มีนาคม ๒๕๖๔

(นางสุภาวดี ระโยธี)
ปฏิรูปที่ดินจังหวัดขอนแก่น



ตำแหน่งที่ดิน
 ระวาง/กลุ่มที่ ๒๘.๑
 แปลงเลขที่ ๒๗

ส.ป.ก./สร. ๕ ก
 สารบัญญัติที่ดินในเขตปฏิรูปที่ดิน
 เลขที่.....
 เดิม.....
 อำเภอ.....
 จังหวัด.....

แผนที่แปลงที่ดินเพื่อประกอบกรรม

ฉบับนี้ลอกให้แก่.....
 อยู่บ้านเลขที่..... หมู่ที่..... ต.รอก/ชดย..... อ.นน.....
 ตำบล..... อำเภอ..... จังหวัด.....


เพื่ออนุญาตให้เข้าทำประโยชน์ในที่ดิน..... ในเขตปฏิรูปที่ดิน

แปลงเลขที่ ๒๗ กลุ่มที่ ๒๘.๑ ตามทิวตั้งสำคัญ..... เลขที่.....


ในจำนวนเนื้อที่ประมาณ ๓ ไร่ ๕ งาน ๗๕ ตารางวา

มาตราส่วนในระวาง ส.ป.ก. ๑ : ๔,๐๐๐

มาตราส่วน ๑ : ๕,๐๐๐



รูปแผนที่



๒๘.๑/๗

ชื่อผู้ทำการสำรวจรังวัด น.ส.สงวนศักดิ์ ลีวงศ์สงวน ผู้จำลอง น.ส.เพ็ญแข กัลลชณนุช
 ตำแหน่ง ช่างสำรวจ ผู้ตรวจ

.....



ประกาศสำนักงานการปฏิรูปที่ดินจังหวัดขอนแก่น
เรื่อง ผลการคัดเลือกและจัดที่ดินให้แก่เกษตรกรเข้าทำประโยชน์ในเขตปฏิรูปที่ดินจังหวัดขอนแก่น

ด้วย นางจอมใจ ยูชี อายุ ๔๘ ปี ที่อยู่บ้านเลขที่ ๙๙ หมู่ที่ ๖ ตำบลวังม่วง อำเภอเปือยน้อย จังหวัดขอนแก่น ได้ยื่นคำขอรับการคัดเลือกและจัดที่ดินจากการปฏิรูปที่ดินเพื่อเกษตรกรรมต่อสำนักงานการปฏิรูปที่ดินจังหวัดขอนแก่น ที่ดินแปลงเลขที่ ๗ กลุ่ม/ระวาง ๗๓๓ เนื้อที่ประมาณ ๔ - ๒ - ๘๙ ไร่ แทนที่นางบุตรดี หนั้นคำจร ซึ่งเป็น มารดา ของผู้ยื่นคำขอ ที่ดินตั้งอยู่ในเขตหมู่ที่ ๖ ตำบลวังม่วง อำเภอเปือยน้อย จังหวัดขอนแก่น และสำนักงานการปฏิรูปที่ดินเพื่อเกษตรกรรม โดยสำนักงานการปฏิรูปที่ดินจังหวัดขอนแก่น ได้ตรวจสอบแล้วปรากฏว่าผู้ยื่นคำขอรับการคัดเลือกและจัดที่ดินรายดังกล่าวข้างต้น มีคุณสมบัติเป็นเกษตรกรตามพระราชบัญญัติการปฏิรูปที่ดินเพื่อเกษตรกรรม พ.ศ. ๒๕๑๘ และที่แก้ไขเพิ่มเติม ประกอบระเบียบคณะกรรมการปฏิรูปที่ดินเพื่อเกษตรกรรมว่าด้วยหลักเกณฑ์วิธีการและเงื่อนไขในการคัดเลือกและจัดที่ดินให้แก่เกษตรกรรายโอนหรือตกทอดทางมรดกสิทธิการเช่า หรือเช่าซื้อ และการจัดการทรัพย์สินและหนี้สินของเกษตรกรผู้ได้รับที่ดิน พ.ศ. ๒๕๖๔ และคำสั่งสำนักงานการปฏิรูปที่ดินเพื่อเกษตรกรรม ที่ ๔๐๓/๒๕๖๔ สั่ง ณ วันที่ ๑๖ กรกฎาคม ๒๕๖๔ เรื่อง มอบหมายหน้าที่และอำนาจในการคัดเลือกและจัดที่ดินให้แก่เกษตรกรในเขตปฏิรูปที่ดินและปฏิรูปที่ดินจังหวัด ผู้ซึ่งเลขาธิการมอบหมายดำเนินการคัดเลือกและจัดที่ดินแก่เกษตรกร ได้ลงนามในคำสั่งอนุญาต เมื่อวันที่ ๙ มีนาคม ๒๕๖๔ แล้ว

สำนักงานการปฏิรูปที่ดินจังหวัดขอนแก่น จึงประกาศรายชื่อเกษตรกรที่ได้รับการคัดเลือกให้ทราบโดยทั่วกัน รายละเอียดรายชื่อและแผนผังแปลงที่ดินที่แสดงขอบเขตการถือครองที่ดินแนบท้ายประกาศนี้ หากบุคคลใดประสงค์จะอุทธรณ์หรือโต้แย้งคำสั่ง ให้ยื่นคำร้องอุทธรณ์หรือโต้แย้งคำสั่งทางปกครองนี้พร้อมพยานหลักฐานได้ ณ สำนักงานการปฏิรูปที่ดินจังหวัดขอนแก่น ถนนประชาสโมสร ตำบลในเมือง อำเภอเมืองขอนแก่น จังหวัดขอนแก่น ในวันเวลาราชการภายใน ๓๐ วัน นับจากวันประกาศเป็นต้นไป

จึงประกาศมาเพื่อทราบโดยทั่วกัน

ประกาศ ณ วันที่ ๑๑ มีนาคม ๒๕๖๔

(นางสุภาวดี ระโยธี)
ปฏิรูปที่ดินจังหวัดขอนแก่น

4466

หาพื้นที่ดิน
ระวาง/กลุ่มที่ 733
แปลงเลขที่ 7



ส.ป.ก./ต.ว. ๕ ก.
สำรวจทะเบียนที่ดินในเขตปฏิรูปที่ดิน
เลขที่.....
เล่ม.....หน้า.....
อำเภอ.....
จังหวัด.....


แผนที่แปลงที่ดินเพื่อประกอบเกษตรกรรวม

ฉบับนี้ออกให้แก่.....อายุ.....ปี
อยู่บ้านเลขที่..... หมู่ที่..... ต.รอก/ซอ..... ถนน.....
ตำบล..... อำเภอ..... จังหวัด.....

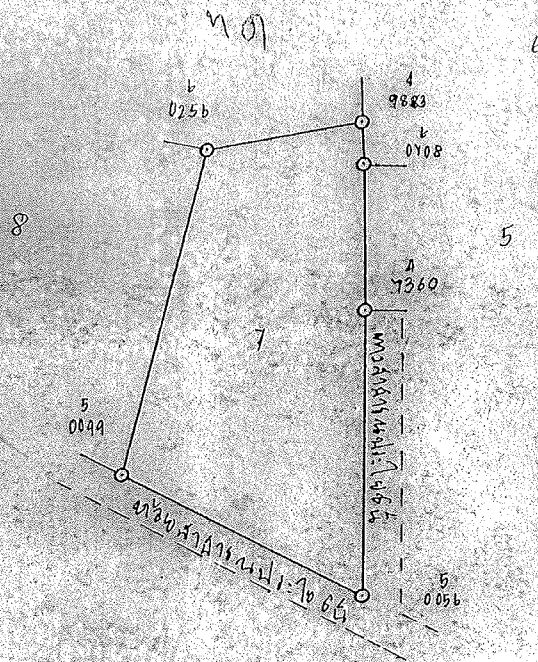
เพื่ออนุญาตให้เจ้าทำประโยชน์ที่ดิน..... ในเขตปฏิรูปที่ดิน
แปลงเลขที่ 7..... กลุ่มที่ 733..... ตามหนังสือสำคัญ..... เลขที่.....
ในจำนวนเนื้อที่ประมาณ..... ไร่..... ๒ งาน..... ๘๙ ตารางวา

มาตราส่วนในระวาง ส.ป.ก. ๑ : ๕,๐๐๐

มาตราส่วน ๑ : ๕,๐๐๐




รูปแผนที่



ชื่อผู้ทำการสำรวจรังวัด..... โสภณ โสภณ
ตำแหน่งช่างสำรวจ.....

ผู้จำลอง.....
ผู้ตรวจ.....
[Official stamp and signature]



ประกาศสำนักงานการปฏิรูปที่ดินจังหวัดขอนแก่น
เรื่อง ผลการคัดเลือกและจัดที่ดินให้แก่เกษตรกรเข้าทำประโยชน์ในเขตปฏิรูปที่ดินจังหวัดขอนแก่น

ด้วย นายชาณุวุฒิ มุยกคำพิ อายุ ๒๗ ปี ที่อยู่บ้านเลขที่ ๑๐๒ หมู่ที่ ๑๐ ตำบลพระยืน อำเภอพระยืน จังหวัดขอนแก่น ได้ยื่นคำขอรับการคัดเลือกและจัดที่ดินจากการปฏิรูปที่ดินเพื่อเกษตรกรรมต่อสำนักงานการปฏิรูปที่ดินจังหวัดขอนแก่น ที่ดินแปลงเลขที่ ๘๙ กลุ่ม/ระวาง ๕๕๔๑V๔๔๐๒ เนื้อที่ประมาณ ๑ - ๒ - ๓๘ ไร่ แทนที่ นายบุญจันทร์ มุยกคำพิ ซึ่งเป็น ปู่ ของผู้ยื่นคำขอ ที่ดินตั้งอยู่ในเขตหมู่ที่ ๙ ตำบลพระยืน อำเภอพระยืน จังหวัดขอนแก่น และสำนักงานการปฏิรูปที่ดินเพื่อเกษตรกรรม โดยสำนักงานการปฏิรูปที่ดินจังหวัดขอนแก่น ได้ตรวจสอบแล้วปรากฏว่าผู้ยื่นคำขอรับการคัดเลือกและจัดที่ดินรายดังกล่าวข้างต้น มีคุณสมบัติเป็นเกษตรกรตามพระราชบัญญัติการปฏิรูปที่ดินเพื่อเกษตรกรรม พ.ศ. ๒๕๑๘ และที่แก้ไขเพิ่มเติม ประกอบระเบียบคณะกรรมการปฏิรูปที่ดินเพื่อเกษตรกรรมว่าด้วยหลักเกณฑ์วิธีการและเงื่อนไขในการคัดเลือกและจัดที่ดินให้แก่เกษตรกรการโอนหรือตกทอดทางมรดกสิทธิการเช่า หรือเช่าซื้อ และการจัดการทรัพย์สินและหนี้สินของเกษตรกรผู้ได้รับที่ดิน พ.ศ. ๒๕๖๔ และคำสั่งสำนักงานการปฏิรูปที่ดินเพื่อเกษตรกรรม ที่ ๔๐๓/๒๕๖๔ สั่ง ณ วันที่ ๑๖ กรกฎาคม ๒๕๖๔ เรื่อง มอบหมายหน้าที่และอำนาจในการคัดเลือกและจัดที่ดินให้แก่เกษตรกรในเขตปฏิรูปที่ดินและปฏิรูปที่ดินจังหวัด ผู้ซึ่งเลขธิการมอบหมายดำเนินการคัดเลือกและจัดที่ดินแก่เกษตรกร ได้ลงนามในคำสั่งอนุญาต เมื่อวันที่ ๙ มีนาคม ๒๕๖๔ แล้ว

สำนักงานการปฏิรูปที่ดินจังหวัดขอนแก่น จึงประกาศรายชื่อเกษตรกรที่ได้รับการคัดเลือกฯ ให้ทราบโดยทั่วกัน รายละเอียดรายชื่อและแผนผังแปลงที่ดินที่แสดงขอบเขตการถือครองที่ดินแนบท้ายประกาศนี้ หากบุคคลใดประสงค์จะอุทธรณ์หรือโต้แย้งคำสั่ง ให้ยื่นคำร้องอุทธรณ์หรือโต้แย้งคำสั่งทางปกครองนี้พร้อมพยานหลักฐานได้ ณ สำนักงานการปฏิรูปที่ดินจังหวัดขอนแก่น ถนนประชาสโมสร ตำบลในเมือง อำเภอเมืองขอนแก่น จังหวัดขอนแก่น ในวันเวลาราชการภายใน ๓๐ วัน นับจากวันประกาศเป็นต้นไป

จึงประกาศมาเพื่อทราบโดยทั่วกัน

ประกาศ ณ วันที่ ๑๑ มีนาคม ๒๕๖๔

(นางสุภาวดี ระโยธี)

ปฏิรูปที่ดินจังหวัดขอนแก่น

ตำแหน่งที่ดิน
ระวาง/กลุ่มที่ 4402
แปลงเลขที่ 89



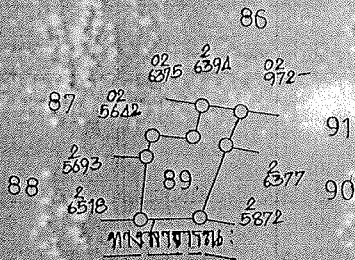
ส.ป.ก./สร. & ก
สารบัญญัติเป็นชนิดในเขตปฏิรูปที่ดิน
เลขที่.....
เล่ม..... หน้า.....
อำเภอ.....
จังหวัด.....

แผนที่แปลงที่ดินเพื่อประกอบเกษตรกรกรม

ฉบับนี้ออกให้แก่..... อายุ..... ปี
อยู่บ้านเลขที่..... หมู่ที่..... ต.รอก/ชอย..... ก.น.น.
ตำบล..... อำเภอ..... จังหวัด.....


เพื่ออนุญาตให้เข้าทำประโยชน์ในที่ดิน..... ในเขตปฏิรูปที่ดิน
แปลงเลขที่..... กลุ่มที่..... ความหนังสือสำคัญ..... เลขที่.....
ในจำนวนเนื้อที่ประมาณ ๑ ไร่ ๓ งาน ๓๓๖ ตารางวา
มาตราส่วนในระวาง ส.ป.ก. ๑ : ๕,๐๐๐
มาตราส่วน ๑ : ๕,๐๐๐

รูปแผนที่



ชื่อผู้ทำการสำรวจรังวัด นายนิยม จันทร์ใส ผู้จำลอง
ตำแหน่ง ช่างสำรวจ ผู้ตรวจ

นายบุญเชิด เกิดรัตน์
นายช่างสำรวจ ๘



ประกาศสำนักงานการปฏิรูปที่ดินจังหวัดขอนแก่น
เรื่อง ผลการคัดเลือกและจัดที่ดินให้แก่เกษตรกรเข้าทำประโยชน์ในเขตปฏิรูปที่ดินจังหวัดขอนแก่น

ด้วย นางแห่ง ทิพา อายุ ๗๑ ปี ที่อยู่บ้านเลขที่ ๘ หมู่ที่ ๔ ตำบลนาฝาย อำเภอภูผาม่าน จังหวัดขอนแก่น ได้ยื่นคำขอรับการคัดเลือกและจัดที่ดินจากการปฏิรูปที่ดินเพื่อเกษตรกรรมต่อสำนักงานการปฏิรูปที่ดินจังหวัดขอนแก่น ที่ดินแปลงเลขที่ ๒๗ กลุ่ม/ระวาง ๕๓๔๒|๐๖๕๖ เนื้อที่ประมาณ ๗ - ๐ - ๘๓ ไร่ แทนที่นายณรงค์ ทิพา ซึ่งเป็น สามี ของผู้ยื่นคำขอ ที่ดินตั้งอยู่ในเขตหมู่ที่ ๖ ตำบลนาฝาย อำเภอภูผาม่าน จังหวัดขอนแก่น และสำนักงานการปฏิรูปที่ดินเพื่อเกษตรกรรม โดยสำนักงานการปฏิรูปที่ดินจังหวัดขอนแก่น ได้ตรวจสอบแล้วปรากฏว่าผู้ยื่นคำขอรับการคัดเลือกและจัดที่ดินรายดังกล่าวข้างต้น มีคุณสมบัติเป็นเกษตรกรตามพระราชบัญญัติการปฏิรูปที่ดินเพื่อเกษตรกรรม พ.ศ. ๒๕๑๘ และที่แก้ไขเพิ่มเติม ประกอบระเบียบคณะกรรมการปฏิรูปที่ดินเพื่อเกษตรกรรมว่าด้วยหลักเกณฑ์วิธีการและเงื่อนไขในการคัดเลือกและจัดที่ดินให้แก่เกษตรกรการโอนหรือตกทอดทางมรดกสิทธิการเช่า หรือเช่าซื้อ และการจัดการทรัพย์สินและหนี้สินของเกษตรกรผู้ได้รับที่ดิน พ.ศ. ๒๕๖๔ และคำสั่งสำนักงานการปฏิรูปที่ดินเพื่อเกษตรกรรม ที่ ๔๐๓/๒๕๖๔ สั่ง ณ วันที่ ๑๖ กรกฎาคม ๒๕๖๔ เรื่อง มอบหมายหน้าที่และอำนาจในการคัดเลือกและจัดที่ดินให้แก่เกษตรกรในเขตปฏิรูปที่ดินและปฏิรูปที่ดินจังหวัด ผู้ซึ่งเลขาธิการมอบหมายดำเนินการคัดเลือกและจัดที่ดินแก่เกษตรกร ได้ลงนามในคำสั่งอนุญาต เมื่อวันที่ ๙ มีนาคม ๒๕๖๔ แล้ว

สำนักงานการปฏิรูปที่ดินจังหวัดขอนแก่น จึงประกาศรายชื่อเกษตรกรที่ได้รับการคัดเลือกฯ ให้ทราบโดยทั่วกัน รายละเอียดรายชื่อและแผนผังแปลงที่ดินที่แสดงขอบเขตการถือครองที่ดินแนบท้ายประกาศนี้ หากบุคคลใดประสงค์จะอุทธรณ์หรือโต้แย้งคำสั่ง ให้ยื่นคำร้องอุทธรณ์หรือโต้แย้งคำสั่งทางปกครองนี้พร้อมพยานหลักฐานได้ ณ สำนักงานการปฏิรูปที่ดินจังหวัดขอนแก่น ถนนประชาสโมสร ตำบลในเมือง อำเภอเมืองขอนแก่น จังหวัดขอนแก่น ในวันเวลาราชการภายใน ๓๐ วัน นับจากวันประกาศเป็นต้นไป

จึงประกาศมาเพื่อทราบโดยทั่วกัน

ประกาศ ณ วันที่ ๑๑ มีนาคม ๒๕๖๔

(นางสุภาวดี ระโยธี)
ปฏิรูปที่ดินจังหวัดขอนแก่น


ตำแหน่งที่ดิน
ระวาง/กลุ่มที่ 5312 II 0646
แปลงเลขที่ ๘7



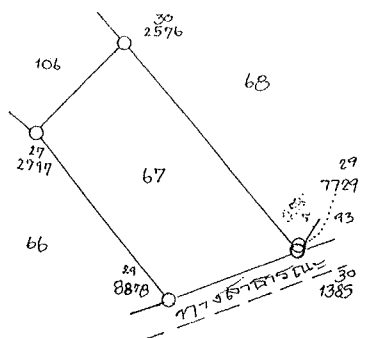
ส.ป.ก./ตร. & ก.
สารบัญญัติบนที่ดินในเขตปฏิรูปที่ดิน
เลขที่.....
เล่ม..... หน้า.....
อำเภอ.....
จังหวัด.....

แผนที่แปลงที่ดินเพื่อประกอบเกษตรกรรม

ฉบับนี้ออกให้แก่..... อายุ..... ปี
อยู่บ้านเลขที่..... หมู่ที่..... ต.รอก/ชอบ..... ถนน.....
ตำบล..... อำเภอ..... จังหวัด.....
เพื่ออนุญาตให้เข้าทำประโยชน์ในที่ดิน..... ในเขตปฏิรูปที่ดิน
แปลงเลขที่..... กลุ่มที่..... ตามหนังสือสำคัญ..... เลขที่.....
ในจำนวนเนื้อที่ประมาณ.....ไร่..... งาน..... (สดตารางวา
มาตราส่วนในระวาง ส.ป.ก. ๑ : ๕,๐๐๐
มาตราส่วน ๑ : ๕,๐๐๐



รูปแผนที่



สำเนาถูกต้อง
(นายปัญญา สมนกค)
นายช่างสำรวจ 5 รนช.

ชื่อผู้ทำการสำรวจรังวัด..... นายอำรมบ รักพ่อ
ตำแหน่ง..... ช่างสำรวจ

ผู้จำลอง.....
ผู้ตรวจ.....
(นายปัญญา สมนกค)
นายช่างสำรวจ 5 รนช.

3 0 ส.ย. 2541



ประกาศสำนักงานการปฏิรูปที่ดินจังหวัดขอนแก่น
เรื่อง ผลการคัดเลือกและจัดที่ดินให้แก่เกษตรกรเข้าทำประโยชน์ในเขตปฏิรูปที่ดินจังหวัดขอนแก่น

ด้วย น.ส.นฤมล นาสำแดง อายุ ๔๓ ปี ที่อยู่บ้านเลขที่ ๒๔๔/๑๙ หมู่ที่ - ตำบลสองพี่น้อง อำเภอสองพี่น้อง จังหวัดสุพรรณบุรี ได้ยื่นคำขอรับการคัดเลือกและจัดที่ดินจากการปฏิรูปที่ดินเพื่อเกษตรกรรมต่อสำนักงานการปฏิรูปที่ดินจังหวัดขอนแก่น ที่ดินแปลงเลขที่ ๔๒ กลุ่ม/ระหว่าง ๓๙๗๑ เนื้อที่ประมาณ ๐ - ๑ - ๖๓ ไร่ แทนที่นายสำเนา นาสำแดง ซึ่งเป็น บิดา ของผู้ยื่นคำขอ ที่ดินตั้งอยู่ในเขตหมู่ที่ ๑๔ ตำบลกุดขอนแก่น อำเภอภูเวียง จังหวัดขอนแก่น และสำนักงานการปฏิรูปที่ดินเพื่อเกษตรกรรม โดยสำนักงานการปฏิรูปที่ดินจังหวัดขอนแก่น ได้ตรวจสอบแล้วปรากฏว่าผู้ยื่นคำขอรับการคัดเลือกและจัดที่ดินรายดังกล่าวข้างต้น มีคุณสมบัติเป็นเกษตรกรตามพระราชบัญญัติการปฏิรูปที่ดินเพื่อเกษตรกรรม พ.ศ. ๒๕๑๘ และที่แก้ไขเพิ่มเติม ประกอบระเบียบคณะกรรมการปฏิรูปที่ดินเพื่อเกษตรกรรมว่าด้วยหลักเกณฑ์วิธีการและเงื่อนไขในการคัดเลือกและจัดที่ดินให้แก่เกษตรกรรายโอนหรือตกทอดทางมรดกสิทธิการเช่า หรือเช่าซื้อ และการจัดการทรัพย์สินและหนี้สินของเกษตรกรผู้ได้รับที่ดิน พ.ศ. ๒๕๖๔ และคำสั่งสำนักงานการปฏิรูปที่ดินเพื่อเกษตรกรรม ที่ ๔๐๓/๒๕๖๔ สั่ง ณ วันที่ ๑๖ กรกฎาคม ๒๕๖๔ เรื่อง มอบหมายหน้าที่และอำนาจในการคัดเลือกและจัดที่ดินให้แก่เกษตรกรในเขตปฏิรูปที่ดินและปฏิรูปที่ดินจังหวัด ผู้ซึ่งเลขาธิการมอบหมายดำเนินการคัดเลือกและจัดที่ดินแก่เกษตรกร ได้ลงนามในคำสั่งอนุญาต เมื่อวันที่ ๙ มีนาคม ๒๕๖๔ แล้ว

สำนักงานการปฏิรูปที่ดินจังหวัดขอนแก่น จึงประกาศรายชื่อเกษตรกรที่ได้รับการคัดเลือกฯ ให้ทราบโดยทั่วกัน รายละเอียดรายชื่อและแผนผังแปลงที่ดินที่แสดงขอบเขตการถือครองที่ดินแนบท้ายประกาศนี้ หากบุคคลใดประสงค์จะอุทธรณ์หรือโต้แย้งคำสั่ง ให้ยื่นคำร้องอุทธรณ์หรือโต้แย้งคำสั่งทางปกครองนี้พร้อมพยานหลักฐานได้ ณ สำนักงานการปฏิรูปที่ดินจังหวัดขอนแก่น ถนนประชาสโมสร ตำบลในเมือง อำเภอเมืองขอนแก่น จังหวัดขอนแก่น ในวันเวลาราชการภายใน ๓๐ วัน นับจากวันประกาศเป็นต้นไป

จึงประกาศมาเพื่อทราบโดยทั่วกัน

ประกาศ ณ วันที่ ๑๑ มีนาคม ๒๕๖๔

(นางสุภาวดี ระโยธี)

ปฏิรูปที่ดินจังหวัดขอนแก่น

ตำแหน่งที่ดิน
ระวาง/กลุ่มที่ 3971
แปลงเลขที่ 12



แผนที่แปลงที่ดินเพื่อประกอบเกษตรกรรม

ส.ป.ก./ส.ร. ๕ ก.
สารบัญทะเบียนที่ดินในเขตปฏิรูปที่ดิน
เลขที่.....
เล่ม.....หน้า.....
อำเภอ.....
จังหวัด.....

ฉบับนี้ออกให้แก่.....อายุ.....ปี
อยู่บ้านเลขที่.....หมู่ที่.....ตรอก/ซอย.....ถนน.....
ตำบล.....อำเภอ.....จังหวัด.....

เพื่ออนุญาตให้เข้าทำประโยชน์ในที่ดิน.....ในเขตปฏิรูปที่ดิน

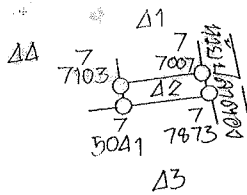
แปลงเลขที่.....กลุ่มที่.....ตามหนังสือสำคัญ.....เลขที่.....

ในจำนวนเนื้อที่ประมาณ.....ไร่.....งาน.....ฉักราวงา

มาตราส่วนในระวาง ส.ป.ก. ๑ : ๕๐๐๐

มาตราส่วน ๑ : ๕๐๐๐

รูปแผนที่



ชื่อผู้ทำการสำรวจรังวัด (นายเสกสรร สมบูรณ์)
ตำแหน่ง นายช่างสำรวจ

ผู้จ้าง.....
ผู้ตรวจ.....

(นายจิรพล ปิณฑาสักกณ)

นายช่างสำรวจ 6



ประกาศสำนักงานการปฏิรูปที่ดินจังหวัดขอนแก่น
เรื่อง ผลการคัดเลือกและจัดที่ดินให้เกษตรกรเข้าทำประโยชน์ในเขตปฏิรูปที่ดินจังหวัดขอนแก่น

ด้วย นายพิทักษ์ สุดแทน อายุ ๕๐ ปี ที่อยู่บ้านเลขที่ ๗๔ หมู่ที่ ๑ ตำบลทุ่งชมพู อำเภอภูเวียง จังหวัดขอนแก่น ได้ยื่นคำขอรับการคัดเลือกและจัดที่ดินจากการปฏิรูปที่ดินเพื่อเกษตรกรรมต่อสำนักงานการปฏิรูปที่ดินจังหวัดขอนแก่น ที่ดินแปลงเลขที่ ๑๒ กลุ่ม/ระวาง ๒๖๓๙ เนื้อที่ประมาณ ๑ - ๑ - ๒๕ ไร่ แทนที่นางหนูเซง สุดแทน ซึ่งเป็น มารดา ของผู้ยื่นคำขอ ที่ดินตั้งอยู่ในเขตหมู่ที่ ๑ ตำบลทุ่งชมพู อำเภอภูเวียง จังหวัดขอนแก่น และสำนักงานการปฏิรูปที่ดินเพื่อเกษตรกรรม โดยสำนักงานการปฏิรูปที่ดินจังหวัดขอนแก่น ได้ตรวจสอบแล้วปรากฏว่าผู้ยื่นคำขอรับการคัดเลือกและจัดที่ดินรายดังกล่าวข้างต้น มีคุณสมบัติเป็นเกษตรกรตามพระราชบัญญัติการปฏิรูปที่ดินเพื่อเกษตรกรรม พ.ศ. ๒๕๑๘ และที่แก้ไขเพิ่มเติม ประกอบระเบียบคณะกรรมการปฏิรูปที่ดินเพื่อเกษตรกรรมว่าด้วยหลักเกณฑ์วิธีการและเงื่อนไขในการคัดเลือกและจัดที่ดินให้แก่เกษตรกรการโอนหรือตกทอดทางมรดกสิทธิการเช่า หรือเช่าซื้อ และการจัดการทรัพย์สินและหนี้สินของเกษตรกรผู้ได้รับที่ดิน พ.ศ. ๒๕๖๔ และคำสั่งสำนักงานการปฏิรูปที่ดินเพื่อเกษตรกรรม ที่ ๔๐๓/๒๕๖๔ สั่ง ณ วันที่ ๑๖ กรกฎาคม ๒๕๖๔ เรื่อง มอบหมายหน้าที่และอำนาจในการคัดเลือกและจัดที่ดินให้แก่เกษตรกรในเขตปฏิรูปที่ดินและปฏิรูปที่ดินจังหวัด ผู้ซึ่งเลขาธิการมอบหมายดำเนินการคัดเลือกและจัดที่ดินแก่เกษตรกร ได้ลงนามในคำสั่งอนุญาต เมื่อวันที่ ๙ มีนาคม ๒๕๖๔ แล้ว

สำนักงานการปฏิรูปที่ดินจังหวัดขอนแก่น จึงประกาศรายชื่อเกษตรกรที่ได้รับการคัดเลือกฯ ให้ทราบโดยทั่วกัน รายละเอียดรายชื่อและแผนผังแปลงที่ดินที่แสดงขอบเขตการถือครองที่ดินแนบท้ายประกาศนี้ หากบุคคลใดประสงค์จะอุทธรณ์หรือโต้แย้งคำสั่ง ให้ยื่นคำร้องอุทธรณ์หรือโต้แย้งคำสั่งทางปกครองนี้พร้อมพยานหลักฐานได้ ณ สำนักงานการปฏิรูปที่ดินจังหวัดขอนแก่น ถนนประชาสโมสร ตำบลในเมือง อำเภอเมืองขอนแก่น จังหวัดขอนแก่น ในเวลาราชการภายใน ๓๐ วัน นับจากวันประกาศเป็นต้นไป

จึงประกาศมาเพื่อทราบโดยทั่วกัน

ประกาศ ณ วันที่ ๑๑ มีนาคม ๒๕๖๔

(นางสุภาวดี ระโยธิ)
ปฏิรูปที่ดินจังหวัดขอนแก่น

ตำแหน่งที่ดิน
ระวาง/กลุ่มที่ 2639
แปลงเลขที่ 12



ส.ป.ก./ส.ว. ๕ ก.
สารบัญญัติระเบียบที่ดินในเขตปฏิรูปที่ดิน
เลขที่.....
เล่ม..... หน้า.....
อำเภอ.....
จังหวัด.....

แผนที่แปลงที่ดินเพื่อประกอบเกษตรกรรม

ฉบับนี้ออกให้แก่อายุ..... ปี
อยู่บ้านเลขที่..... หมู่ที่..... ตรอก/ซอย..... ถนน.....
ตำบล..... อำเภอ..... จังหวัด.....


เพื่ออนุญาตให้เจ้าทำประโยชน์ในที่ดิน..... ในเขตปฏิรูปที่ดิน

แปลงเลขที่..... กลุ่มที่..... ตามหนังสือสำคัญ..... เลขที่.....

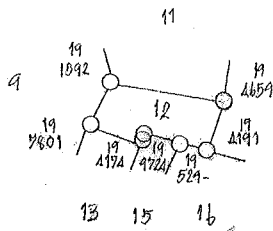
ในจำนวนเนื้อที่ประมาณ ๑ ไร่ ๑ งาน ๒๕ ตารางวา

มาตราส่วนในระวาง ส.ป.ก. ๑ : ๕,๐๐๐

มาตราส่วน ๑ : ๕,๐๐๐



รูปแผนที่



2651/13

ชื่อผู้ทำการสำรวจรังวัด..... นายกิจจา บุญหยาด..... ผู้จำลอง.....
ตำแหน่ง..... ช่างสำรวจ..... ผู้ตรวจ.....

Handwritten signatures and initials



ประกาศสำนักงานการปฏิรูปที่ดินจังหวัดขอนแก่น
เรื่อง ผลการคัดเลือกและจัดที่ดินให้เกษตรกรเข้าทำประโยชน์ในเขตปฏิรูปที่ดินจังหวัดขอนแก่น

ด้วย นางทองพูน เหลืองดี อายุ ๖๓ ปี ที่อยู่บ้านเลขที่ ๑๙๗ หมู่ที่ ๑๑ ตำบลสงเปือย อำเภอภูเวียง จังหวัดขอนแก่น ได้ยื่นคำขอรับการคัดเลือกและจัดที่ดินจากการปฏิรูปที่ดินเพื่อเกษตรกรรมต่อสำนักงานการปฏิรูปที่ดินจังหวัดขอนแก่น ที่ดินแปลงเลขที่ ๒๙ กลุ่ม/ระวาง ๕๔๔๒/๑๖๓๘ เนื้อที่ประมาณ ๔ - ๓ - ๕๔ ไร่ แทนที่ นางเงิน เหม็นสม ซึ่งเป็น มารดา ของผู้ยื่นคำขอ ที่ดินตั้งอยู่ในเขตหมู่ที่ ๗ ตำบลนาชุมแสง อำเภอภูเวียง จังหวัดขอนแก่น และสำนักงานการปฏิรูปที่ดินเพื่อเกษตรกรรม โดยสำนักงานการปฏิรูปที่ดินจังหวัดขอนแก่น ได้ตรวจสอบแล้วปรากฏว่าผู้ยื่นคำขอรับการคัดเลือกและจัดที่ดินรายดังกล่าวข้างต้น มีคุณสมบัติเป็นเกษตรกร ตามพระราชบัญญัติการปฏิรูปที่ดินเพื่อเกษตรกรรม พ.ศ. ๒๕๑๘ และที่แก้ไขเพิ่มเติม ประกอบระเบียบคณะกรรมการปฏิรูปที่ดินเพื่อเกษตรกรรมว่าด้วยหลักเกณฑ์วิธีการและเงื่อนไขในการคัดเลือกและจัดที่ดิน ให้แก่เกษตรกรการโอนหรือตกทอดทางมรดกสิทธิการเช่า หรือเช่าซื้อ และการจัดการทรัพย์สินและหนี้สินของเกษตรกรผู้ได้รับที่ดิน พ.ศ. ๒๕๖๔ และคำสั่งสำนักงานการปฏิรูปที่ดินเพื่อเกษตรกรรม ที่ ๔๐๓/๒๕๖๔ สั่ง ณ วันที่ ๑๖ กรกฎาคม ๒๕๖๔ เรื่อง มอบหมายหน้าที่และอำนาจในการคัดเลือกและจัดที่ดินให้แก่เกษตรกรในเขตปฏิรูปที่ดินและปฏิรูปที่ดินจังหวัด ผู้ซึ่งเลขาธิการมอบหมายดำเนินการคัดเลือกและจัดที่ดินแก่เกษตรกร ได้ลงนามในคำสั่งอนุญาต เมื่อวันที่ ๙ มีนาคม ๒๕๖๔ แล้ว

สำนักงานการปฏิรูปที่ดินจังหวัดขอนแก่น จึงประกาศรายชื่อเกษตรกรที่ได้รับการคัดเลือกฯ ให้ทราบโดยทั่วกัน รายละเอียดรายชื่อและแผนผังแปลงที่ดินที่แสดงขอบเขตการถือครองที่ดินแนบท้าย ประกาศนี้ หากบุคคลใดประสงค์จะอุทธรณ์หรือโต้แย้งคำสั่ง ให้ยื่นคำร้องอุทธรณ์หรือโต้แย้งคำสั่งทางปกครอง นี้พร้อมพยานหลักฐานได้ ณ สำนักงานการปฏิรูปที่ดินจังหวัดขอนแก่น ถนนประชาสโมสร ตำบลในเมือง อำเภอเมืองขอนแก่น จังหวัดขอนแก่น ในเวลาราชการภายใน ๓๐ วัน นับจากวันประกาศเป็นต้นไป


จึงประกาศมาเพื่อทราบโดยทั่วกัน

ประกาศ ณ วันที่ ๑๑ มีนาคม ๒๕๖๔

(นางสุภาวดี ระโยธี)

ปฏิรูปที่ดินจังหวัดขอนแก่น

ส.ป.ก./สร.5 ก.



ส.ป.ก./สร.5 ก.

ตำแหน่งที่ดิน

ระวาง/กลุ่มที่ 544211638/

แปลงเลขที่ 29

สารบัญทะเบียนที่ดินในเขตปฏิรูปที่ดิน

เลขที่.....

เล่ม.....หน้า.....

อำเภอ.....

จังหวัด.....

แผนที่แปลงที่ดินเพื่อเกษตรกรรม

ฉบับนี้ออกให้แก่..... อายุ..... ปี

อยู่บ้านเลขที่..... หมู่ที่..... ต.รอก/ชอย..... ถนน.....

ตำบล..... อำเภอ..... จังหวัด..... ขอนแก่น

เพื่ออนุญาตให้เข้าทำประโยชน์ในที่ดิน..... เกษตรกรรม..... ในเขตปฏิรูปที่ดิน

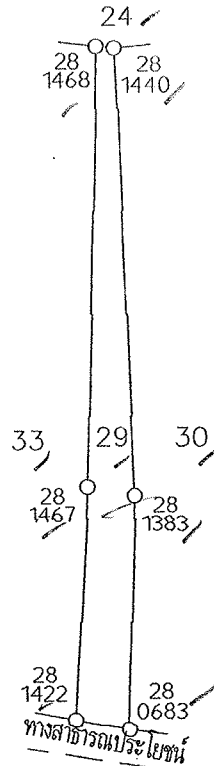
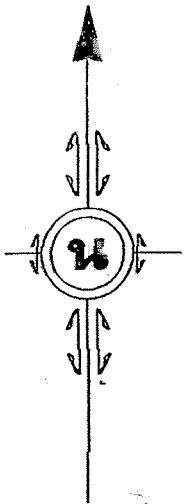
แปลงเลขที่..... กลุ่มที่..... ตามหนังสือสำคัญ..... เลขที่.....

ในจำนวนเนื้อที่ประมาณ..... ไร่..... งาน..... ตารางวา

มาตราส่วนในระวาง ส.ป.ก. ๑ : ๔,๐๐๐

มาตราส่วน ๑ : ๔,๐๐๐

รูปแผนที่




ชื่อผู้ทำการสำรวจรังวัด..... นายวันเฉลิม เรียมบุบผา..... ผู้จำลอง.....

นายวันเฉลิม เรียมบุบผา

ตำแหน่ง..... นายช่างสำรวจชำนาญงาน..... ผู้ตรวจ.....

นายเสมา พวงซ้อ



ประกาศสำนักงานการปฏิรูปที่ดินจังหวัดขอนแก่น
เรื่อง ผลการคัดเลือกและจัดที่ดินให้เกษตรกรเข้าทำประโยชน์ในเขตปฏิรูปที่ดินจังหวัดขอนแก่น

ด้วย น.ส.สุปราณี หล่มใส อายุ ๒๗ ปี ที่อยู่บ้านเลขที่ ๒๓๒ หมู่ที่ ๑๔ ตำบลหนองกุงชนสาร อำเภอภูเวียง จังหวัดขอนแก่น ได้ยื่นคำขอรับการคัดเลือกและจัดที่ดินจากการปฏิรูปที่ดินเพื่อเกษตรกรรมต่อสำนักงานการปฏิรูปที่ดินจังหวัดขอนแก่น ที่ดินแปลงเลขที่ ๑๓ กลุ่ม/ระวาง ๒๔๕๗ เนื้อที่ประมาณ ๑๔ - ๑ - ๘๘ ไร่ แทนที่นายปูน ขาวหนู ซึ่งเป็น ปู่ ของผู้ยื่นคำขอ ที่ดินตั้งอยู่ในเขตหมู่ที่ ๔ ตำบลหนองกุงชนสาร อำเภอภูเวียง จังหวัดขอนแก่น และสำนักงานการปฏิรูปที่ดินเพื่อเกษตรกรรม โดยสำนักงานการปฏิรูปที่ดินจังหวัดขอนแก่น ได้ตรวจสอบแล้วปรากฏว่าผู้ยื่นคำขอรับการคัดเลือกและจัดที่ดินรายดังกล่าวข้างต้น มีคุณสมบัติเป็นเกษตรกรตามพระราชบัญญัติการปฏิรูปที่ดินเพื่อเกษตรกรรม พ.ศ. ๒๕๑๘ และที่แก้ไขเพิ่มเติม ประกอบระเบียบคณะกรรมการปฏิรูปที่ดินเพื่อเกษตรกรรมว่าด้วยหลักเกณฑ์วิธีการและเงื่อนไขในการคัดเลือกและจัดที่ดินให้แก่เกษตรกรการโอนหรือตกทอดทางมรดกสิทธิการเช่า หรือเช่าซื้อ และการจัดการทรัพย์สินและหนี้สินของเกษตรกรผู้ได้รับที่ดิน พ.ศ. ๒๕๖๔ และคำสั่งสำนักงานการปฏิรูปที่ดินเพื่อเกษตรกรรม ที่ ๔๐๓/๒๕๖๔ สั่ง ณ วันที่ ๑๖ กรกฎาคม ๒๕๖๔ เรื่อง มอบหมายหน้าที่และอำนาจในการคัดเลือกและจัดที่ดินให้แก่เกษตรกรในเขตปฏิรูปที่ดินและปฏิรูปที่ดินจังหวัด ผู้ซึ่งเลขาธิการมอบหมายดำเนินการคัดเลือกและจัดที่ดินแก่เกษตรกร ได้ลงนามในคำสั่งอนุญาต เมื่อวันที่ ๙ มีนาคม ๒๕๖๔ แล้ว

สำนักงานการปฏิรูปที่ดินจังหวัดขอนแก่น จึงประกาศรายชื่อเกษตรกรที่ได้รับการคัดเลือกฯ ให้ทราบโดยทั่วกัน รายละเอียดรายชื่อและแผนผังแปลงที่ดินที่แสดงขอบเขตการถือครองที่ดินแนบท้ายประกาศนี้ หากบุคคลใดประสงค์จะอุทธรณ์หรือโต้แย้งคำสั่ง ให้ยื่นคำร้องอุทธรณ์หรือโต้แย้งคำสั่งทางปกครองนี้พร้อมพยานหลักฐานได้ ณ สำนักงานการปฏิรูปที่ดินจังหวัดขอนแก่น ถนนประชาสโมสร ตำบลในเมือง อำเภอเมืองขอนแก่น จังหวัดขอนแก่น ในวันเวลาราชการภายใน ๓๐ วัน นับจากวันประกาศเป็นต้นไป

จึงประกาศมาเพื่อทราบโดยทั่วกัน


ประกาศ ณ วันที่ ๑๑ มีนาคม ๒๕๖๔

(นางสุภาวดี ระโยธิ)
ปฏิรูปที่ดินจังหวัดขอนแก่น

คำแทนที่ที่ดิน

ระวาง/กลุ่มที่ 2457

แปลงเลขที่ 13



ส.ป.ก./ถ. 8 ก.

สารบัญทะเบียนที่ดินโฉนดปฏิรูปที่ดิน

เลขที่

เล่ม หน้า

อำเภอ

จังหวัด

แผนที่แปลงที่ดินเพื่อประกอบเกษตรกรรม

ฉบับมีออกให้แก่ นาย ปู่ ชาวหนุ อายุ 60 ปี

อยู่บ้านเลขที่ 128 หมู่ที่ 4 ต.รอก/ชอช ถนน

ตำบล เหนือทุ่งมนสาร อำเภอ ภูเวียง จังหวัด ขอนแก่น

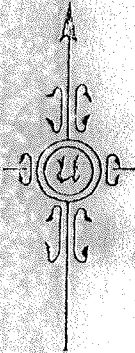
เพื่ออนุญาตให้เจ้าทำประโยชน์ในที่ดิน โฉนดกรรม ในเขตปฏิรูปที่ดิน

แปลงเลขที่ 13 กลุ่มที่ 2457 ตามหนังสือสำคัญ เลขที่

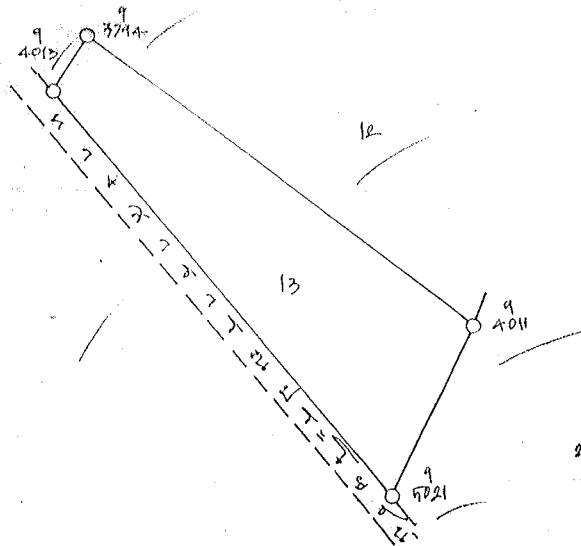
ในจำนวนเนื้อที่ประมาณ ๑๔ ไร่ ๗ งาน ๕๙ ตารางวา

มาตราส่วนในระวาง ส.ป.ก. ๑ : ๕๐๐๐

มาตราส่วน ๑ : ๕๐๐๐



รูปแผนที่



2473 / 1

สำเนาถูกต้อง

(Signature)

(นายฉัตรชัย สุภากิจ)

นางช่างสำรวจ ๕

ชื่อผู้ทำการสำรวจรังวัด

นายกิ่งชา บุญพาศ

ผู้จำลอง

ตำแหน่ง


ช่างสำรวจ

ผู้ตรวจ

(Signature)
(Signature)

5 ส.ป. 2537

8 ส.ป. 2537



ประกาศสำนักงานการปฏิรูปที่ดินจังหวัดขอนแก่น
เรื่อง ผลการคัดเลือกและจัดที่ดินให้แก่เกษตรกรเข้าทำประโยชน์ในเขตปฏิรูปที่ดินจังหวัดขอนแก่น

ด้วย นางสาว ช่างปรุง อายุ ๖๗ ปี ที่อยู่บ้านเลขที่ ๑๕ หมู่ที่ ๘ ตำบลท่าศาลา อำเภอเมืองจัตุมาศรี จังหวัดขอนแก่น ได้ยื่นคำขอรับการคัดเลือกและจัดที่ดินจากการปฏิรูปที่ดินเพื่อเกษตรกรต่อสำนักงานการปฏิรูปที่ดินจังหวัดขอนแก่น ที่ดินแปลงเลขที่ ๑๑ กลุ่ม/ระวาง ๒๑๕๗ เนื้อที่ประมาณ ๕ - ๐ - ๗๕ ไร่ แทนที่นายหัน ช่างปรุง ซึ่งเป็น สามี ของผู้ยื่นคำขอ ที่ดินตั้งอยู่ในเขตหมู่ที่ ๘ ตำบลท่าศาลา อำเภอเมืองจัตุมาศรี จังหวัดขอนแก่น และสำนักงานการปฏิรูปที่ดินเพื่อเกษตรกร โดยสำนักงานการปฏิรูปที่ดินจังหวัดขอนแก่น ได้ตรวจสอบแล้ว ปรากฏว่าผู้ยื่นคำขอรับการคัดเลือกและจัดที่ดินรายดังกล่าวข้างต้น มีคุณสมบัติเป็นเกษตรกรตาม พระราชบัญญัติการปฏิรูปที่ดินเพื่อเกษตรกร พ.ศ. ๒๕๑๘ และที่แก้ไขเพิ่มเติม ประกอบระเบียบ คณะกรรมการปฏิรูปที่ดินเพื่อเกษตรกรว่าด้วยหลักเกณฑ์วิธีการและเงื่อนไขในการคัดเลือกและจัดที่ดิน ให้แก่เกษตรกรการโอนหรือตกทอดทางมรดกสิทธิการเช่า หรือเช่าซื้อ และการจัดการทรัพย์สินและหนี้สินของ เกษตรกรผู้ได้รับที่ดิน พ.ศ. ๒๕๖๔ และคำสั่งสำนักงานการปฏิรูปที่ดินเพื่อเกษตรกร ที่ ๔๐๓/๒๕๖๔ สั่ง ณ วันที่ ๑๖ กรกฎาคม ๒๕๖๔ เรื่อง มอบหมายหน้าที่และอำนาจในการคัดเลือกและจัดที่ดินให้แก่เกษตรกรใน เขตปฏิรูปที่ดินและปฏิรูปที่ดินจังหวัด ผู้ซึ่งเลขาธิการมอบหมายดำเนินการคัดเลือกและจัดที่ดินแก่เกษตรกร ได้ ลงนามในคำสั่งอนุญาต เมื่อวันที่ ๙ มีนาคม ๒๕๖๔ แล้ว

สำนักงานการปฏิรูปที่ดินจังหวัดขอนแก่น จึงประกาศรายชื่อเกษตรกรที่ได้รับการคัดเลือกฯ ให้ทราบโดยทั่วกัน รายละเอียดรายชื่อและแผนผังแปลงที่ดินที่แสดงขอบเขตการถือครองที่ดินแนบท้าย ประกาศนี้ หากบุคคลใดประสงค์จะอุทธรณ์หรือโต้แย้งคำสั่ง ให้ยื่นคำร้องอุทธรณ์หรือโต้แย้งคำสั่งทางปกครอง นี้พร้อมพยานหลักฐานได้ ณ สำนักงานการปฏิรูปที่ดินจังหวัดขอนแก่น ถนนประชาสโมสร ตำบล ในเมือง อำเภอเมืองขอนแก่น จังหวัดขอนแก่น ในวันเวลาราชการภายใน ๓๐ วัน นับจากวันประกาศเป็นต้นไป

จึงประกาศมาเพื่อทราบโดยทั่วกัน

ประกาศ ณ วันที่ ๑๑ มีนาคม ๒๕๖๔

(นางสุภาวดี ระโยธิ)

ปฏิรูปที่ดินจังหวัดขอนแก่น

ฉบับที่.....
ระวาง/กลุ่มที่ 2157.....
แปลงเลขที่ 17.....



ส.ป.ก./ถ.ร. ๕ ก.
สารบัญญัติที่ดินในเขตปฏิรูปที่ดิน
เลขที่.....
เล่ม.....หน้า.....
อำเภอ.....
จังหวัด.....

แผนที่แปลงที่ดินเพื่อประกอบเกษตรกรรม

ฉบับนี้ออกให้แก่.....อายุ.....ปี

อยู่บ้านเลขที่.....หมู่ที่.....ต.รอก/ชอช.....ถนน.....

ตำบล.....อำเภอ.....จังหวัด.....


เพื่ออนุญาตให้เข้าทำประโยชน์ในที่ดิน.....ในเขตปฏิรูปที่ดิน

แปลงเลขที่.....กลุ่มที่.....ตามหนังสือสำคัญ.....เลขที่.....

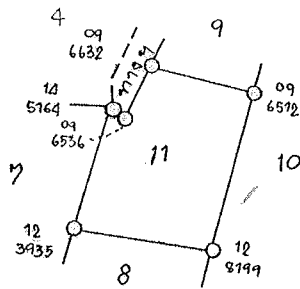
ในจำนวนเนื้อที่ประมาณ.....ไร่.....งาน.....๓๕๕ตารางวา

มาตราส่วนในระวาง ส.ป.ก. ๑ : ๕,๐๐๐


มาตราส่วน ๑ : ๕,๐๐๐



รูปแผนที่



ชื่อผู้ทำการสำรวจรังวัด... นาย อธิษฐา คำวงศ์.....ผู้จำลอง.....
ตำแหน่ง.....รังสำรวจ.....ผู้ตรวจ.....



ประกาศสำนักงานการปฏิรูปที่ดินจังหวัดขอนแก่น
เรื่อง ผลการคัดเลือกและจัดที่ดินให้แก่เกษตรกรเข้าทำประโยชน์ในเขตปฏิรูปที่ดินจังหวัดขอนแก่น

ด้วย นางดวงจันทร์ เขี่ยมลำ อายุ ๕๗ ปี ที่อยู่บ้านเลขที่ ๙๑ หมู่ที่ ๑ ตำบลหนองแปน อำเภอ
มัญจาคีรี จังหวัดขอนแก่น ได้ยื่นคำขอรับการคัดเลือกและจัดที่ดินจากการปฏิรูปที่ดินเพื่อเกษตรกรรมต่อ
สำนักงานการปฏิรูปที่ดินจังหวัดขอนแก่น ที่ดินแปลงเลขที่ ๑๒ กลุ่ม/ระหว่าง ๒๑๓๕ เนื้อที่ประมาณ ๓ - ๒ - ๔๙ ไร่
แทนที่นายอะเด่น เขี่ยมลำ ซึ่งเป็น สามี ของผู้ยื่นคำขอ ที่ดินตั้งอยู่ในเขตหมู่ที่ ๑ ตำบลหนองแปน อำเภอ
มัญจาคีรี จังหวัดขอนแก่น และสำนักงานการปฏิรูปที่ดินเพื่อเกษตรกรรม โดยสำนักงานการปฏิรูปที่ดินจังหวัด
ขอนแก่น ได้ตรวจสอบแล้วปรากฏว่าผู้ยื่นคำขอรับการคัดเลือกและจัดที่ดินรายดังกล่าวข้างต้น มีคุณสมบัติเป็น
เกษตรกรตามพระราชบัญญัติการปฏิรูปที่ดินเพื่อเกษตรกรรม พ.ศ. ๒๕๑๘ และที่แก้ไขเพิ่มเติม ประกอบ
ระเบียบคณะกรรมการปฏิรูปที่ดินเพื่อเกษตรกรรมว่าด้วยหลักเกณฑ์วิธีการและเงื่อนไขในการคัดเลือกและจัด
ที่ดินให้แก่เกษตรกรการโอนหรือตกทอดทางมรดกสิทธิการเช่า หรือเช่าซื้อ และการจัดการทรัพย์สินและหนี้สิน
ของเกษตรกรผู้ได้รับที่ดิน พ.ศ. ๒๕๖๔ และคำสั่งสำนักงานการปฏิรูปที่ดินเพื่อเกษตรกรรม ที่ ๔๐๓/๒๕๖๔ สั่ง
ณ วันที่ ๑๖ กรกฎาคม ๒๕๖๔ เรื่อง มอบหมายหน้าที่และอำนาจในการคัดเลือกและจัดที่ดินให้แก่เกษตรกรใน
เขตปฏิรูปที่ดินและปฏิรูปที่ดินจังหวัด ผู้ซึ่งเลขาธิการมอบหมายดำเนินการคัดเลือกและจัดที่ดินแก่เกษตรกร ได้
ลงนามในคำสั่งอนุญาต เมื่อวันที่ ๙ มีนาคม ๒๕๖๕ แล้ว

สำนักงานการปฏิรูปที่ดินจังหวัดขอนแก่น จึงประกาศรายชื่อเกษตรกรที่ได้รับการคัดเลือก
ให้ทราบโดยทั่วกัน รายละเอียดรายชื่อและแผนผังแปลงที่ดินที่แสดงขอบเขตการถือครองที่ดินแนบท้าย
ประกาศนี้ หากบุคคลใดประสงค์จะอุทธรณ์หรือโต้แย้งคำสั่ง ให้ยื่นคำร้องอุทธรณ์หรือโต้แย้งคำสั่งทางปกครอง
นี้พร้อมพยานหลักฐานได้ ณ สำนักงานการปฏิรูปที่ดินจังหวัดขอนแก่น ถนนประชาสโมสร ตำบล
ในเมือง อำเภอเมืองขอนแก่น จังหวัดขอนแก่น ในวันเวลาราชการภายใน ๓๐ วัน นับจากวันประกาศเป็นต้นไป

จึงประกาศมาเพื่อทราบโดยทั่วกัน

ประกาศ ณ วันที่ ๑๑ มีนาคม ๒๕๖๕

(นางสุภาวดี ระโยธิ)
ปฏิรูปที่ดินจังหวัดขอนแก่น

คำนำแห่งที่ดิน
ระวาง/กลุ่มที่ 2135
แปลงเลขที่ 12



ส.ป.ก./ส.อ. ส.ก.
สารบัญทะเบียนที่ดินในเขตปฏิรูปที่ดิน
เลขที่.....
เล่ม..... หน้า.....
อำเภอ.....
จังหวัด.....

แผนที่แปลงที่ดินเพื่อประกอบเกษตรกรกรรม

ฉบับนี้ออกให้แก่..... อายุ..... ปี
อยู่บ้านเลขที่..... หมู่ที่..... ต.รอก/ชอข..... ถนน.....
ตำบล..... อำเภอ..... จังหวัด.....

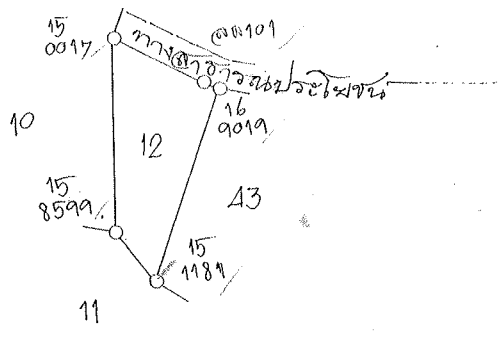

เพื่ออนุญาตให้เข้าทำประโยชน์ในที่ดิน..... ในเขตปฏิรูปที่ดิน
แปลงเลขที่..... กลุ่มที่..... ตามหนังสือสำคัญ..... เลขที่.....

ในจำนวนเนื้อที่ประมาณ..... ไร่..... งาน..... (วัดตารางวา)

มาตราส่วนในระวาง ส.ป.ก. ๑ : ๕๐๐๐

มาตราส่วน ๑ : ๕๐๐๐

รูปแผนที่




ชื่อผู้ทำการสำรวจรังวัด.....
ตำแหน่ง.....

นายอรุณ หาชัย
ช่างสำรวจ

ผู้จำลอง.....
ผู้ตรวจ.....

ตร.จ.จ.แล้ว
อกษ กงศร
16 (ส.ป.ก. 2537)



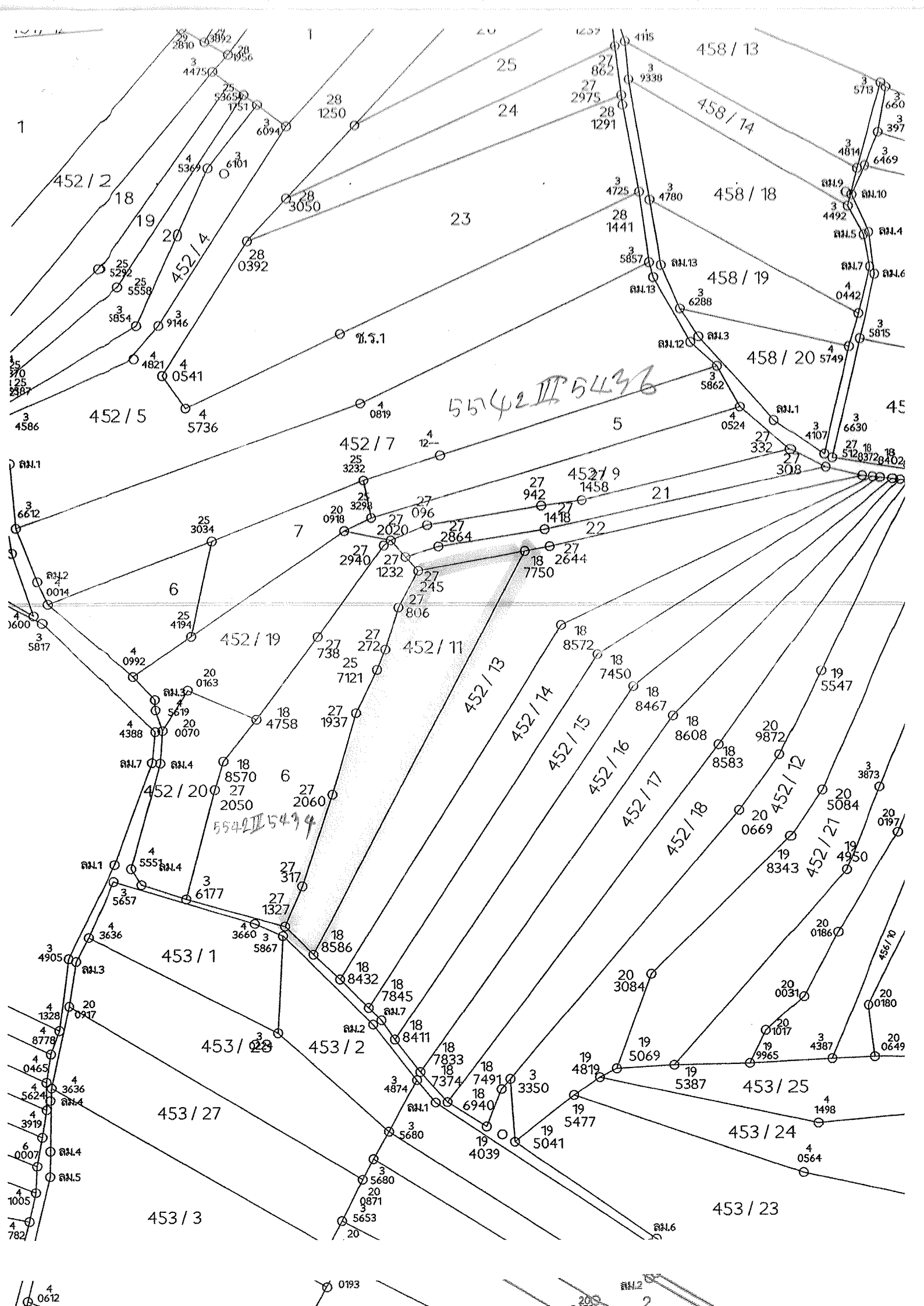
ประกาศสำนักงานการปฏิรูปที่ดินจังหวัดขอนแก่น
เรื่อง ผลการคัดเลือกและจัดที่ดินให้แก่เกษตรกรเข้าทำประโยชน์ในเขตปฏิรูปที่ดินจังหวัดขอนแก่น

ด้วย น.ส.เก็จณิ ค้องกำ อายุ ๕๓ ปี ที่อยู่บ้านเลขที่ ๑๐๐/๕๓๕ หมู่ที่ ๑๓ ตำบลศิลา อำเภอเมืองขอนแก่น จังหวัดขอนแก่น ได้ยื่นคำขอรับการคัดเลือกและจัดที่ดินจากการปฏิรูปที่ดินเพื่อเกษตรกรรมต่อสำนักงานการปฏิรูปที่ดินจังหวัดขอนแก่น ที่ดินแปลงเลขที่ ๑๑ กลุ่ม/ระวาง ๔๕๒ เนื้อที่ประมาณ ๑๓ - ๒ - ๕๕ ไร่ แทนที่นายกันหา ค้องกำ ซึ่งเป็น บิดา ของผู้ยื่นคำขอ ที่ดินตั้งอยู่ในเขตหมู่ที่ ๑๔ ตำบลสวาท อำเภอเมืองขอนแก่น จังหวัดขอนแก่น และสำนักงานการปฏิรูปที่ดินเพื่อเกษตรกรรม โดยสำนักงานการปฏิรูปที่ดินจังหวัดขอนแก่น ได้ตรวจสอบแล้วปรากฏว่าผู้ยื่นคำขอรับการคัดเลือกและจัดที่ดินรายดังกล่าวข้างต้น มีคุณสมบัติเป็นเกษตรกรตามพระราชบัญญัติการปฏิรูปที่ดินเพื่อเกษตรกรรม พ.ศ. ๒๕๑๘ และที่แก้ไขเพิ่มเติม ประกอบระเบียบคณะกรรมการปฏิรูปที่ดินเพื่อเกษตรกรรมว่าด้วยหลักเกณฑ์วิธีการและเงื่อนไขในการคัดเลือกและจัดที่ดินให้แก่เกษตรกรการโอนหรือตกทอดทางมรดกสิทธิการเช่า หรือเช่าซื้อ และการจัดการทรัพย์สินและหนี้สินของเกษตรกรผู้ได้รับที่ดิน พ.ศ. ๒๕๖๔ และคำสั่งสำนักงานการปฏิรูปที่ดินเพื่อเกษตรกรรม ที่ ๔๐๓/๒๕๖๔ สั่ง ณ วันที่ ๑๖ กรกฎาคม ๒๕๖๔ เรื่อง มอบหมายหน้าที่และอำนาจในการคัดเลือกและจัดที่ดินให้แก่เกษตรกรในเขตปฏิรูปที่ดินและปฏิรูปที่ดินจังหวัด ผู้ซึ่งเลขาธิการมอบหมายดำเนินการคัดเลือกและจัดที่ดินแก่เกษตรกร ได้ลงนามในคำสั่งอนุญาต เมื่อวันที่ ๙ มีนาคม ๒๕๖๔ แล้ว

สำนักงานการปฏิรูปที่ดินจังหวัดขอนแก่น จึงประกาศรายชื่อเกษตรกรที่ได้รับการคัดเลือกฯ ให้ทราบโดยทั่วกัน รายละเอียดรายชื่อและแผนผังแปลงที่ดินที่แสดงขอบเขตการถือครองที่ดินแนบท้ายประกาศนี้ หากบุคคลใดประสงค์จะอุทธรณ์หรือโต้แย้งคำสั่ง ให้ยื่นคำร้องอุทธรณ์หรือโต้แย้งคำสั่งทางปกครองนี้พร้อมพยานหลักฐานได้ ณ สำนักงานการปฏิรูปที่ดินจังหวัดขอนแก่น ถนนประชาสโมสร ตำบลในเมือง อำเภอเมืองขอนแก่น จังหวัดขอนแก่น ในวันเวลาราชการภายใน ๓๐ วัน นับจากวันประกาศเป็นต้นไป
จึงประกาศมาเพื่อทราบโดยทั่วกัน

ประกาศ ณ วันที่ ๑๑ มีนาคม ๒๕๖๔

(นางสุภาวดี ระโยธิ)
ปฏิรูปที่ดินจังหวัดขอนแก่น



5542 III 5496

5542 II 5494

1

25

24

23

458/13

458/14

458/18

458/19

458/20

45

452/2

452/5

452/7

452/9

452/11

452/13

452/14

452/15

452/16

452/17

452/18

452/19

452/20

452/21

452/22

453/1

453/2

453/3

453/23

453/24

453/25

18

19

20

21

22

27

28

3

4

6

7

8

9

10

11

12

13

14

15

16

17

23

24

25

26

27

28

29

30

31

32

33

34

35

36

37

38

39

40

41

42

43

44

45

46

47

48

49

50

51

52

53

54

55

56

57

58

59

60

61

62

63

64

65

66

67

68

69

70

71

72

73

74

75

76

77

78

79

80

81

82

83

84

85

86

87

88

89

90

91

92

93

94

95

96

97

98

99

100

101

102

103

104

105

106

107

108

109

110

111

112

113

114

115

116

117

118

119

120

121

122

123

124

125

126

127

128

129

130

131

132

133

134

135

136

137

138

139

140

141

142

143

144

145

146

147

148

149

150

151

152

153

154

155

156

157

158

159

160

161

162

163

164

165

166

167

168

169

170

171

172

173

174

175

176

177

178

179

180

181

182

183

184

185

186

187

188

189

190

191

192

193

194

195

196

197

198

199

200

201

202

203

204

205

206

207

208

209

210

211

212

213

214

215

216

217

218

219

220

221

222

223

224

225

226

227

228

229

230

231

232

233

234

235

236

237

238

239

240

241

242

243

244

245

246

247

248

249

250

251

252

253

254

255

256

257

258

259

260

261

262

263

264

265

266

267

268

269

270

271

272

273

274

275

276

277

278

279

280

281

282

283

284

285

286

287

288

289

290

291

292

293

294

295

296

297

298

299

300

301

302

303

304

305

306

307

308

309

310

311

312

313

314

315


316

317

318

319

320



ประกาศสำนักงานการปฏิรูปที่ดินจังหวัดขอนแก่น
เรื่อง ผลการคัดเลือกและจัดที่ดินให้แก่เกษตรกรเข้าทำประโยชน์ในเขตปฏิรูปที่ดินจังหวัดขอนแก่น

ด้วย นางมณีย์ วรจักร์ อายุ ๖๙ ปี ที่อยู่บ้านเลขที่ ๖๗ หมู่ที่ ๑๖ ตำบลสาวะถี อำเภอเมืองขอนแก่น จังหวัดขอนแก่น ได้ยื่นคำขอรับการคัดเลือกและจัดที่ดินจากการปฏิรูปที่ดินเพื่อเกษตรกรต่อสำนักงานการปฏิรูปที่ดินจังหวัดขอนแก่น ที่ดินแปลงเลขที่ ๓๙ กลุ่ม/ระวาง ๕๕๔๒||๕๐๓๒ เนื้อที่ประมาณ ๔ - ๓ - ๒๗ ไร่ แทนที่ นายชูศักดิ์ วรจักร์ ซึ่งเป็น สามี ของผู้ยื่นคำขอ ที่ดินตั้งอยู่ในเขตหมู่ที่ ๑๖ ตำบลสาวะถี อำเภอเมืองขอนแก่น จังหวัดขอนแก่น และสำนักงานการปฏิรูปที่ดินเพื่อเกษตรกร โดยสำนักงานการปฏิรูปที่ดินจังหวัดขอนแก่น ได้ตรวจสอบแล้วปรากฏว่าผู้ยื่นคำขอรับการคัดเลือกและจัดที่ดินรายดังกล่าวข้างต้น มีคุณสมบัติเป็นเกษตรกร ตามพระราชบัญญัติการปฏิรูปที่ดินเพื่อเกษตรกร พ.ศ. ๒๕๑๘ และที่แก้ไขเพิ่มเติม ประกอบระเบียบคณะกรรมการปฏิรูปที่ดินเพื่อเกษตรกรว่าด้วยหลักเกณฑ์วิธีการและเงื่อนไขในการคัดเลือกและจัดที่ดิน ให้แก่เกษตรกรการโอนหรือตกทอดทางมรดกสิทธิการเช่า หรือเช่าซื้อ และการจัดการทรัพย์สินและหนี้สินของเกษตรกรผู้ได้รับที่ดิน พ.ศ. ๒๕๖๔ และคำสั่งสำนักงานการปฏิรูปที่ดินเพื่อเกษตรกร ที่ ๔๐๓/๒๕๖๔ สั่ง ณ วันที่ ๑๖ กรกฎาคม ๒๕๖๔ เรื่อง มอบหมายหน้าที่และอำนาจในการคัดเลือกและจัดที่ดินให้แก่เกษตรกรในเขตปฏิรูปที่ดินและปฏิรูปที่ดินจังหวัด ผู้ซึ่งเลขาธิการมอบหมายดำเนินการคัดเลือกและจัดที่ดินแก่เกษตรกร ได้ลงนามในคำสั่งอนุญาต เมื่อวันที่ ๙ มีนาคม ๒๕๖๔ แล้ว

สำนักงานการปฏิรูปที่ดินจังหวัดขอนแก่น จึงประกาศรายชื่อเกษตรกรที่ได้รับการคัดเลือกฯ ให้ทราบโดยทั่วกัน รายละเอียดรายชื่อและแผนผังแปลงที่ดินที่แสดงขอบเขตการถือครองที่ดินแนบท้ายประกาศนี้ หากบุคคลใดประสงค์จะอุทธรณ์หรือโต้แย้งคำสั่ง ให้ยื่นคำร้องอุทธรณ์หรือโต้แย้งคำสั่งทางปกครองนี้พร้อมพยานหลักฐานได้ ณ สำนักงานการปฏิรูปที่ดินจังหวัดขอนแก่น ถนนประชาสโมสร ตำบลในเมือง อำเภอเมืองขอนแก่น จังหวัดขอนแก่น ในวันเวลาราชการภายใน ๓๐ วัน นับจากวันประกาศเป็นต้นไป

จึงประกาศมาเพื่อทราบโดยทั่วกัน

ประกาศ ณ วันที่ ๑๑ มีนาคม ๒๕๖๔

(นางสุภาวดี ระโยธี)
ปฏิรูปที่ดินจังหวัดขอนแก่น

ตำแหน่งที่ดิน
ระวาง/กลุ่มที่ 5542. III. 5039
แปลงเลขที่ 39


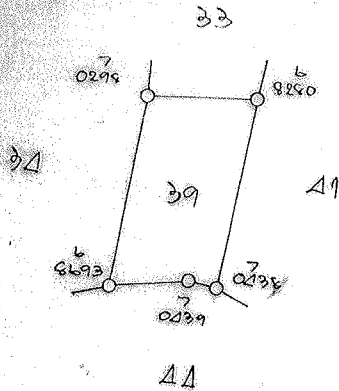


ส.ป.ก./ส.ร. ๕ ก.
สารบัญทะเบียนที่ดินในเขตปฏิรูปที่ดิน
เลขที่.....
เล่ม.....หน้า.....
อำเภอ.....
จังหวัด.....

แผนที่แปลงที่ดินเพื่อประกอบเกบตรกรรม


ฉบับที่ออกให้แก่.....อายุ.....ปี
อยู่บ้านเลขที่.....หมู่ที่.....ตรอก/ซอย.....ถนน.....
ตำบล.....อำเภอ.....จังหวัด.....
เพื่ออนุญาตให้เข้าทำประโยชน์ในที่ดิน.....ในเขตปฏิรูปที่ดิน
แปลงเลขที่.....กลุ่มที่.....ตามหนังสือสำคัญ.....เลขที่.....
ในจำนวนเนื้อที่ประมาณ ไร่.....งาน.....เศษตารางวา
มาตราส่วนในระวาง ส.ป.ก. ๑ : ๕๐๐๐ มาตราส่วน ๑ : ๕๐๐๐

รูปแผนที่



ชื่อผู้ทำการสำรวจรังวัด..... (นายกมล แฉ่มจันทร์) ผู้จำลอง.....
ตำแหน่ง..... ผู้ตรวจ.....

(นายวิชาญ ปิณฑักถิณ)
นายช่างสำรวจ 6



ประกาศสำนักงานการปฏิรูปที่ดินจังหวัดขอนแก่น
เรื่อง ผลการคัดเลือกและจัดที่ดินให้แก่เกษตรกรเข้าทำประโยชน์ในเขตปฏิรูปที่ดินจังหวัดขอนแก่น


ด้วย นางสาวรณมา ปั้นประสม อายุ ๖๒ ปี ที่อยู่บ้านเลขที่ ๓๕ หมู่ที่ ๖ ตำบลก้านเหลือง อำเภอแวงน้อย จังหวัดขอนแก่น ได้ยื่นคำขอรับการคัดเลือกและจัดที่ดินจากการปฏิรูปที่ดินเพื่อเกษตรกรรมต่อสำนักงานการปฏิรูปที่ดินจังหวัดขอนแก่น ที่ดินแปลงเลขที่ ๘ กลุ่ม/ระวาง ๓๖๔๓ เนื้อที่ประมาณ ๑๘ - ๐ - ๕๗ ไร่ แทนที่นายผล สุขสบาย ซึ่งเป็น บิดา ของผู้ยื่นคำขอ ที่ดินตั้งอยู่ในเขตหมู่ที่ ๖ ตำบลก้านเหลือง อำเภอแวงน้อย จังหวัดขอนแก่น และสำนักงานการปฏิรูปที่ดินเพื่อเกษตรกรรม โดยสำนักงานการปฏิรูปที่ดินจังหวัดขอนแก่น ได้ตรวจสอบแล้วปรากฏว่าผู้ยื่นคำขอรับการคัดเลือกและจัดที่ดินรายดังกล่าวข้างต้น มีคุณสมบัติเป็นเกษตรกรตามพระราชบัญญัติการปฏิรูปที่ดินเพื่อเกษตรกรรม พ.ศ. ๒๕๑๘ และที่แก้ไขเพิ่มเติม ประกอบระเบียบคณะกรรมการปฏิรูปที่ดินเพื่อเกษตรกรรมว่าด้วยหลักเกณฑ์วิธีการและเงื่อนไขในการคัดเลือกและจัดที่ดินให้แก่เกษตรกรรายโอนหรือตกทอดทางมรดกสิทธิการเช่า หรือเช่าซื้อ และการจัดการทรัพย์สินและหนี้สินของเกษตรกรผู้ได้รับที่ดิน พ.ศ. ๒๕๖๔ และคำสั่งสำนักงานการปฏิรูปที่ดินเพื่อเกษตรกรรม ที่ ๔๐๓/๒๕๖๔ สั่ง ณ วันที่ ๑๖ กรกฎาคม ๒๕๖๔ เรื่อง มอบหมายหน้าที่และอำนาจในการคัดเลือกและจัดที่ดินให้แก่เกษตรกรในเขตปฏิรูปที่ดินและปฏิรูปที่ดินจังหวัด ผู้ซึ่งเลขชาติกรมมอบหมายดำเนินการคัดเลือกและจัดที่ดินแก่เกษตรกร ได้ลงนามในคำสั่งอนุญาต เมื่อวันที่ ๙ มีนาคม ๒๕๖๔ แล้ว

สำนักงานการปฏิรูปที่ดินจังหวัดขอนแก่น จึงประกาศรายชื่อเกษตรกรที่ได้รับการคัดเลือกฯ ให้ทราบโดยทั่วกัน รายละเอียดรายชื่อและแผนผังแปลงที่ดินที่แสดงขอบเขตการถือครองที่ดินแนบท้ายประกาศนี้ หากบุคคลใดประสงค์จะอุทธรณ์หรือโต้แย้งคำสั่ง ให้ยื่นคำร้องอุทธรณ์หรือโต้แย้งคำสั่งทางปกครองนี้พร้อมพยานหลักฐานได้ ณ สำนักงานการปฏิรูปที่ดินจังหวัดขอนแก่น ถนนประชาสโมสร ตำบลในเมือง อำเภอเมืองขอนแก่น จังหวัดขอนแก่น ในวันเวลาราชการภายใน ๓๐ วัน นับจากวันประกาศเป็นต้นไป

จึงประกาศมาเพื่อทราบโดยทั่วกัน

ประกาศ ณ วันที่ ๑๑ มีนาคม ๒๕๖๔

(นางสุภาวดี ระโยธิ)
ปฏิรูปที่ดินจังหวัดขอนแก่น



ค.บ.ท.ที่ดิน
 3๖๕3
 8

ส.ป.ก./ส.ร. ๕ ก.
 ตารางบัญชีที่ดินในเขตปฏิรูปที่ดิน
 เลขที่.....
 ตำบล.....หมู่ที่.....
 อำเภอ.....
 จังหวัด.....

แผนที่แปลงที่ดินเพื่อประกอบกรรมสิทธิ์

ฉบับนี้ออกให้แก่.....
 อยู่บ้านเลขที่..... หมู่ที่..... ต.รอก/ช.อบ..... ถนน.....
 ตำบล..... อำเภอ..... จังหวัด.....

เพื่ออนุญาตให้เข้าทำประโยชน์ในที่ดิน..... ในเขตปฏิรูปที่ดิน

แปลงเลขที่..... กลุ่มที่..... ตามหนังสือสำคัญ..... เลขที่.....


ในจำนวนเนื้อที่ประมาณ.....ไร่.....อง.....ตารางวา

มาตราส่วนในระวาง ส.ป.ก. ๖ : ๕๐๐๐

มาตราส่วน ๑ : ๕๐๐๐

รูปแผนที่

3653/13




การสำรวจรังวัด

ชื่อผู้ทำการสำรวจรังวัด..... (นายสุวรรณ เทียนขุ่ม)
 ตำแหน่ง..... ข้าราชการ

ผู้จำลอง.....
 ผู้ตรวจ.....

(นายสมัครชัย สุกเกากิจ)
 นายช่างสำรวจ



ประกาศสำนักงานการปฏิรูปที่ดินจังหวัดขอนแก่น
เรื่อง ผลการคัดเลือกและจัดที่ดินให้แก่เกษตรกรเข้าทำประโยชน์ในเขตปฏิรูปที่ดินจังหวัดขอนแก่น

ด้วย นางประครอง แซ่ก้วย อายุ ๖๐ ปี ที่อยู่บ้านเลขที่ ๑๖๐ หมู่ที่ ๑๐ ตำบลโนนทอง อำเภอแวงใหญ่ จังหวัดขอนแก่น ได้ยื่นคำขอรับการคัดเลือกและจัดที่ดินจากการปฏิรูปที่ดินเพื่อเกษตรกรต่อสำนักงานการปฏิรูปที่ดินจังหวัดขอนแก่น ที่ดินแปลงเลขที่ ๑๒ กลุ่ม/ระหว่าง ๓๕๕๘ เนื้อที่ประมาณ ๘ - ๒ - ๔๗ ไร่ แทนที่นางสำรอง หลวงยา ซึ่งเป็น มารดา ของผู้ยื่นคำขอ ที่ดินตั้งอยู่ในเขตหมู่ที่ ๑๐ ตำบลโนนทอง อำเภอแวงใหญ่ จังหวัดขอนแก่น และสำนักงานการปฏิรูปที่ดินเพื่อเกษตรกร โดยสำนักงานการปฏิรูปที่ดินจังหวัดขอนแก่น ได้ตรวจสอบแล้วปรากฏว่าผู้ยื่นคำขอรับการคัดเลือกและจัดที่ดินรายดังกล่าวข้างต้น มีคุณสมบัติเป็นเกษตรกรตามพระราชบัญญัติการปฏิรูปที่ดินเพื่อเกษตรกร พ.ศ. ๒๕๑๘ และที่แก้ไขเพิ่มเติม ประกอบระเบียบคณะกรรมการปฏิรูปที่ดินเพื่อเกษตรกรว่าด้วยหลักเกณฑ์วิธีการและเงื่อนไขในการคัดเลือกและจัดที่ดินให้แก่เกษตรกรการโอนหรือตกทอดทางมรดกสิทธิการเช่า หรือเช่าซื้อ และการจัดการทรัพย์สินและหนี้สินของเกษตรกรผู้ได้รับที่ดิน พ.ศ. ๒๕๖๔ และคำสั่งสำนักงานการปฏิรูปที่ดินเพื่อเกษตรกร ที่ ๔๐๓/๒๕๖๔ สั่ง ณ วันที่ ๑๖ กรกฎาคม ๒๕๖๔ เรื่อง มอบหมายหน้าที่และอำนาจในการคัดเลือกและจัดที่ดินให้แก่เกษตรกรในเขตปฏิรูปที่ดินและปฏิรูปที่ดินจังหวัด ผู้ซึ่งเลขอาธิการมอบหมายดำเนินการคัดเลือกและจัดที่ดินแก่เกษตรกร ได้ลงนามในคำสั่งอนุญาต เมื่อวันที่ ๙ มีนาคม ๒๕๖๔ แล้ว

สำนักงานการปฏิรูปที่ดินจังหวัดขอนแก่น จึงประกาศรายชื่อเกษตรกรที่ได้รับการคัดเลือกฯ ให้ทราบโดยทั่วกัน รายละเอียดรายชื่อและแผนผังแปลงที่ดินที่แสดงขอบเขตการถือครองที่ดินแนบท้ายประกาศนี้ หากบุคคลใดประสงค์จะอุทธรณ์หรือโต้แย้งคำสั่ง ให้ยื่นคำร้องอุทธรณ์หรือโต้แย้งคำสั่งทางปกครองนี้พร้อมพยานหลักฐานได้ ณ สำนักงานการปฏิรูปที่ดินจังหวัดขอนแก่น ถนนประชาสโมสร ตำบลในเมือง อำเภอเมืองขอนแก่น จังหวัดขอนแก่น ในวันเวลาราชการภายใน ๓๐ วัน นับจากวันประกาศเป็นต้นไป
จึงประกาศมาเพื่อทราบโดยทั่วกัน

ประกาศ ณ วันที่ ๑๑ มีนาคม ๒๕๖๔

(นางสุภาวดี ระโยธี)
ปฏิรูปที่ดินจังหวัดขอนแก่น

ตำแหน่งที่ดิน
ระวาง/กลุ่มที่ 3552/
แปลงเลขที่ 12



ส.ป.ก./ส.ว. ๕ ก.
สารบัญทะเบียนที่ดินในเขตปฏิรูปที่ดิน
เลขที่.....
เล่ม..... หน้า.....
อำเภอ.....
จังหวัด.....

แผนที่แปลงที่ดินเพื่อประกอบเกษตรกรรม

ฉบับนี้ออกให้แก่..... อายุ..... ปี
อยู่บ้านเลขที่..... หมู่ที่..... ต.รอก/ชอม..... อ.บาง.....
ตำบล..... อำเภอ..... จังหวัด.....
เพื่ออนุญาตให้เจ้าทำประโยชน์ในที่ดิน..... ในเขตปฏิรูปที่ดิน
แปลงเลขที่..... กลุ่มที่..... ตามหนังสือสำคัญ..... เลขที่.....

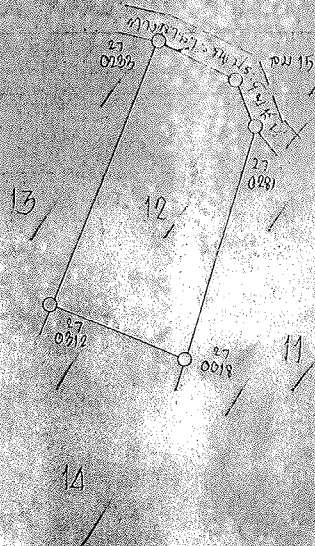
ในจำนวนเนื้อที่ประมาณ..... ไร่..... งาน..... ตารางวา

มาตราส่วนในระวาง ส.ป.ก. ๑ : ๔,๐๐๐

มาตราส่วน ๑ : ๑๐




รูปแผนที่



ชื่อผู้ทำการสำรวจรังวัด.....
ตำแหน่ง.....

ผู้จ้าง.....
ผู้ตรวจ.....



ประกาศสำนักงานการปฏิรูปที่ดินจังหวัดขอนแก่น
เรื่อง ผลการคัดเลือกและจัดที่ดินให้เกษตรกรเข้าทำประโยชน์ในเขตปฏิรูปที่ดินจังหวัดขอนแก่น

ด้วย นายเสกสรร วันทะนี อายุ ๕๐ ปี ที่อยู่บ้านเลขที่ ๕๕ หมู่ที่ ๖ ตำบลดงลาน อำเภอสีชมพู จังหวัดขอนแก่น ได้ยื่นคำขอรับการคัดเลือกและจัดที่ดินจากการปฏิรูปที่ดินเพื่อเกษตรกรรมต่อสำนักงานการปฏิรูปที่ดินจังหวัดขอนแก่น ที่ดินแปลงเลขที่ ๖๒ กลุ่ม/ระวาง ๕๔๔๒/๙๐๖๔ เนื้อที่ประมาณ ๒๑ - ๐ - ๓๐ ไร่ แทนที่นายสุพรรณ วันทะนี ซึ่งเป็น บิดา ของผู้ยื่นคำขอ ที่ดินตั้งอยู่ในเขตหมู่ที่ ๑ ตำบลบริบูรณ์ อำเภอสีชมพู จังหวัดขอนแก่น และสำนักงานการปฏิรูปที่ดินเพื่อเกษตรกรรม โดยสำนักงานการปฏิรูปที่ดินจังหวัดขอนแก่น ได้ตรวจสอบแล้วปรากฏว่าผู้ยื่นคำขอรับการคัดเลือกและจัดที่ดินรายดังกล่าวข้างต้น มีคุณสมบัติเป็นเกษตรกร ตามพระราชบัญญัติการปฏิรูปที่ดินเพื่อเกษตรกรรม พ.ศ. ๒๕๑๘ และที่แก้ไขเพิ่มเติม ประกอบระเบียบคณะกรรมการปฏิรูปที่ดินเพื่อเกษตรกรรมว่าด้วยหลักเกณฑ์วิธีการและเงื่อนไขในการคัดเลือกและจัดที่ดิน ให้แก่เกษตรกรการโอนหรือตกทอดทางมรดกสิทธิการเช่า หรือเช่าซื้อ และการจัดการทรัพย์สินและหนี้สินของเกษตรกรผู้ได้รับที่ดิน พ.ศ. ๒๕๖๔ และคำสั่งสำนักงานการปฏิรูปที่ดินเพื่อเกษตรกรรม ที่ ๔๐๓/๒๕๖๔ สั่ง ณ วันที่ ๑๖ กรกฎาคม ๒๕๖๔ เรื่อง มอบหมายหน้าที่และอำนาจในการคัดเลือกและจัดที่ดินให้แก่เกษตรกรในเขตปฏิรูปที่ดินและปฏิรูปที่ดินจังหวัด ผู้ซึ่งเลขสิทธิการมอบหมายดำเนินการคัดเลือกและจัดที่ดินแก่เกษตรกร ได้ลงนามในคำสั่งอนุญาต เมื่อวันที่ ๙ มีนาคม ๒๕๖๔ แล้ว

สำนักงานการปฏิรูปที่ดินจังหวัดขอนแก่น จึงประกาศรายชื่อเกษตรกรที่ได้รับการคัดเลือกฯ ให้ทราบโดยทั่วกัน รายละเอียดรายชื่อและแผนผังแปลงที่ดินที่แสดงขอบเขตการถือครองที่ดินแนบท้าย ประกาศนี้ หากบุคคลใดประสงค์จะอุทธรณ์หรือโต้แย้งคำสั่ง ให้ยื่นคำร้องอุทธรณ์หรือโต้แย้งคำสั่งทางปกครอง นี้พร้อมพยานหลักฐานได้ ณ สำนักงานการปฏิรูปที่ดินจังหวัดขอนแก่น ถนนประชาสโมสร ตำบลในเมือง อำเภอเมืองขอนแก่น จังหวัดขอนแก่น ในวันเวลาราชการภายใน ๓๐ วัน นับจากวันประกาศเป็นต้นไป

จึงประกาศมาเพื่อทราบโดยทั่วกัน

ประกาศ ณ วันที่ ๑๑ มีนาคม ๒๕๖๔

(นางสุภาวดี ระโยธิ)
ปฏิรูปที่ดินจังหวัดขอนแก่น

ตำแหน่งที่ดิน
ระวาง/กลุ่มที่ 5542IV 9064
แปลงเลขที่ 62

สารบัญทะเบียนที่ดินในเขตปฏิรูปที่ดิน
เลขที่ _____
เล่ม _____ หน้า _____
อำเภอ _____
จังหวัด _____

แผนผังแปลงที่ดินเพื่อเกษตรกรรม

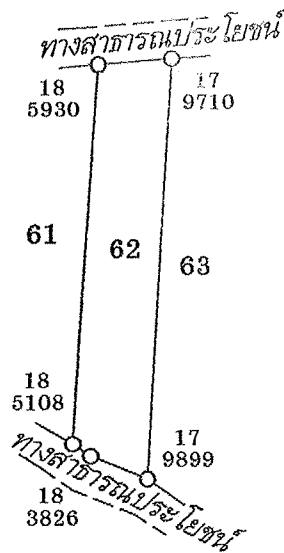
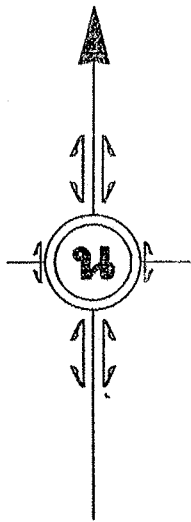
ฉบับนี้ออกให้แก่อายุ _____ ปี
อยู่บ้านเลขที่ _____ หมู่ที่ _____ ตรอก/ซอย _____ ถนน _____
ตำบล _____ อำเภอ _____ จังหวัด _____
เพื่ออนุญาตให้เข้าทำประโยชน์ในที่ดิน _____ ในเขตปฏิรูปที่ดิน
แปลงเลขที่ _____ กลุ่มที่ _____ ตามหนังสือสำคัญ _____ เลขที่ _____

ในจำนวนเนื้อที่ประมาณ ๒๑ ไร่ ๐ งาน ๓๐ ตารางวา


มาตราส่วนในระวาง ส.ป.ก. ๑ : ๕,๐๐๐

มาตราส่วน ๑ : ๕,๐๐๐

รูปแผนที่



ชื่อผู้ทำการสำรวจรังวัด นายไพฑูรย์ ทองทับ ผู้จำลอง
ตำแหน่ง นายช่างสำรวจ ๖ ผู้ตรวจ นายไพฑูรย์ ทองทับ



ประกาศสำนักงานการปฏิรูปที่ดินจังหวัดขอนแก่น
เรื่อง ผลการคัดเลือกและจัดที่ดินให้แก่เกษตรกรเข้าทำประโยชน์ในเขตปฏิรูปที่ดินจังหวัดขอนแก่น

ด้วย นางประสาธ ชัยบุตร อายุ ๗๕ ปี ที่อยู่บ้านเลขที่ ๕๓ หมู่ที่ ๑๒ ตำบลสีชมพู อำเภอสีชมพู จังหวัดขอนแก่น ได้ยื่นคำขอรับการคัดเลือกและจัดที่ดินจากการปฏิรูปที่ดินเพื่อเกษตรกรรมต่อสำนักงานการปฏิรูปที่ดินจังหวัดขอนแก่น ที่ดินแปลงเลขที่ ๒๐ กลุ่ม/ระวาง ๕๔๔๒/๙๒๖๔ เนื้อที่ประมาณ ๑๘ - ๒ - ๗๒ ไร่ แทนที่ นายพา ชัยบุตร ซึ่งเป็น สามี ของผู้ยื่นคำขอ ที่ดินตั้งอยู่ในเขตหมู่ที่ ๑ ตำบลสีชมพู อำเภอสีชมพู จังหวัดขอนแก่น และสำนักงานการปฏิรูปที่ดินเพื่อเกษตรกรรม โดยสำนักงานการปฏิรูปที่ดินจังหวัดขอนแก่น ได้ตรวจสอบแล้วปรากฏว่าผู้ยื่นคำขอรับการคัดเลือกและจัดที่ดินรายดังกล่าวข้างต้น มีคุณสมบัติเป็นเกษตรกรตามพระราชบัญญัติการปฏิรูปที่ดินเพื่อเกษตรกรรม พ.ศ. ๒๕๑๘ และที่แก้ไขเพิ่มเติม ประกอบระเบียบคณะกรรมการปฏิรูปที่ดินเพื่อเกษตรกรรมว่าด้วยหลักเกณฑ์วิธีการและเงื่อนไขในการคัดเลือกและจัดที่ดินให้แก่เกษตรกรการโอนหรือตกทอดทางมรดกสิทธิการเช่า หรือเช่าซื้อ และการจัดการทรัพย์สินและหนี้สินของเกษตรกรผู้ได้รับที่ดิน พ.ศ. ๒๕๖๔ และคำสั่งสำนักงานการปฏิรูปที่ดินเพื่อเกษตรกรรม ที่ ๔๐๓/๒๕๖๔ สั่ง ณ วันที่ ๑๖ กรกฎาคม ๒๕๖๔ เรื่อง มอบหมายหน้าที่และอำนาจในการคัดเลือกและจัดที่ดินให้แก่เกษตรกรในเขตปฏิรูปที่ดินและปฏิรูปที่ดินจังหวัด ผู้ซึ่งเลขสิทธิการมอบหมายดำเนินการคัดเลือกและจัดที่ดินแก่เกษตรกร ได้ลงนามในคำสั่งอนุญาต เมื่อวันที่ ๙ มีนาคม ๒๕๖๔ แล้ว

สำนักงานการปฏิรูปที่ดินจังหวัดขอนแก่น จึงประกาศรายชื่อเกษตรกรที่ได้รับการคัดเลือกฯ ให้ทราบโดยทั่วกัน รายละเอียดรายชื่อและแผนผังแปลงที่ดินที่แสดงขอบเขตการถือครองที่ดินแนบท้ายประกาศนี้ หากบุคคลใดประสงค์จะอุทธรณ์หรือโต้แย้งคำสั่ง ให้ยื่นคำร้องอุทธรณ์หรือโต้แย้งคำสั่งทางปกครองนี้พร้อมพยานหลักฐานได้ ณ สำนักงานการปฏิรูปที่ดินจังหวัดขอนแก่น ถนนประชาสโมสร ตำบลในเมือง อำเภอเมืองขอนแก่น จังหวัดขอนแก่น ในวันเวลาราชการภายใน ๓๐ วัน นับจากวันประกาศเป็นต้นไป
จึงประกาศมาเพื่อทราบโดยทั่วกัน

ประกาศ ณ วันที่ ๑๑ มีนาคม ๒๕๖๔

(นางสุภาวดี ระโยธี)
ปฏิรูปที่ดินจังหวัดขอนแก่น

แผนที่แปลงที่ดิน

ระวาง 5442IV9264 แปลงเลขที่ 20 หมู่ที่ 8 ตำบล สีชมพู

อำเภอ สีชมพู จังหวัด ขอนแก่น

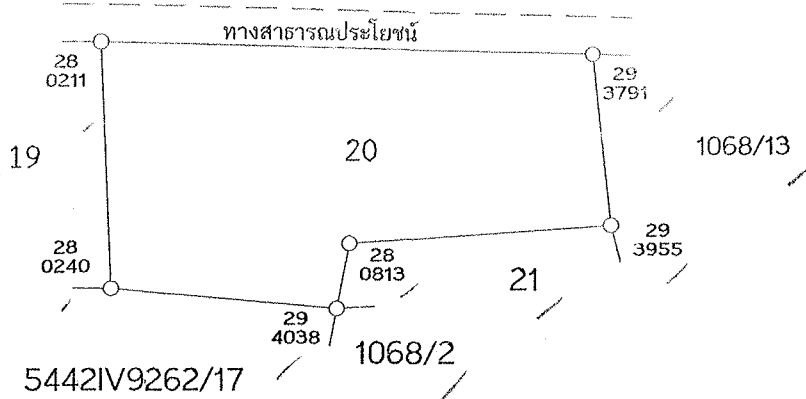
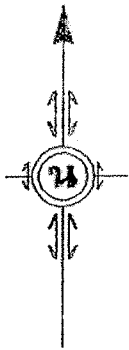
เนื้อที่ประมาณ ๑๘ ไร่ ๒ งาน ๗๒ ตารางวา


ผู้สำรวจรังวัด วันเฉลิม เรียมบุบผา ตำแหน่ง นายช่างสำรวจชำนาญงาน รังวัดวันที่ 9 ก.ย./2563


มาตราส่วนในระวาง ส.ป.ก. ๑ : ๔,๐๐๐

มาตราส่วน ๑ : ๔,๐๐๐

รูปแผนที่




ลงชื่อผู้สำรวจรังวัด 

ลงชื่อผู้จำลอง 

ลงชื่อผู้ตรวจ 

วัน / เดือน / ปี 13 ก.ย. 63



ประกาศสำนักงานการปฏิรูปที่ดินจังหวัดขอนแก่น
เรื่อง ผลการคัดเลือกและจัดที่ดินให้เกษตรกรเข้าทำประโยชน์ในเขตปฏิรูปที่ดินจังหวัดขอนแก่น

ด้วย นางแยะ บุญชู อายุ ๗๘ ปี ที่อยู่บ้านเลขที่ ๑๐๓ หมู่ที่ ๘ ตำบลสำโรง อำเภอนองสองห้อง จังหวัดขอนแก่น ได้ยื่นคำขอรับการคัดเลือกและจัดที่ดินจากการปฏิรูปที่ดินเพื่อเกษตรกรรมต่อสำนักงานการปฏิรูปที่ดินจังหวัดขอนแก่น ที่ดินแปลงเลขที่ ๑๓ กลุ่ม/ระวาง ๑๖๕๓ เนื้อที่ประมาณ ๕ - ๒ - ๐๖ ไร่ แทนที่นายอัม บุญชู ซึ่งเป็น สามี ของผู้ยื่นคำขอ ที่ดินตั้งอยู่ในเขตหมู่ที่ ๘ ตำบลสำโรง อำเภอนองสองห้อง จังหวัดขอนแก่น และสำนักงานการปฏิรูปที่ดินเพื่อเกษตรกรรม โดยสำนักงานการปฏิรูปที่ดินจังหวัดขอนแก่น ได้ตรวจสอบแล้วปรากฏว่าผู้ยื่นคำขอรับการคัดเลือกและจัดที่ดินรายดังกล่าวข้างต้น มีคุณสมบัติเป็นเกษตรกรตามพระราชบัญญัติการปฏิรูปที่ดินเพื่อเกษตรกรรม พ.ศ. ๒๕๑๘ และที่แก้ไขเพิ่มเติม ประกอบระเบียบคณะกรรมการปฏิรูปที่ดินเพื่อเกษตรกรรมว่าด้วยหลักเกณฑ์วิธีการและเงื่อนไขในการคัดเลือกและจัดที่ดินให้แก่เกษตรกรการโอนหรือตกทอดทางมรดกสิทธิการเช่า หรือเช่าซื้อ และการจัดการทรัพย์สินและหนี้สินของเกษตรกรผู้ได้รับที่ดิน พ.ศ. ๒๕๖๔ และคำสั่งสำนักงานการปฏิรูปที่ดินเพื่อเกษตรกรรม ที่ ๔๐๓/๒๕๖๔ สั่ง ณ วันที่ ๑๖ กรกฎาคม ๒๕๖๔ เรื่อง มอบหมายหน้าที่และอำนาจในการคัดเลือกและจัดที่ดินให้แก่เกษตรกรในเขตปฏิรูปที่ดินและปฏิรูปที่ดินจังหวัด ผู้ซึ่งเลขาธิการมอบหมายดำเนินการคัดเลือกและจัดที่ดินแก่เกษตรกร ได้ลงนามในคำสั่งอนุญาต เมื่อวันที่ ๙ มีนาคม ๒๕๖๕ แล้ว

สำนักงานการปฏิรูปที่ดินจังหวัดขอนแก่น จึงประกาศรายชื่อเกษตรกรที่ได้รับการคัดเลือกฯ ให้ทราบโดยทั่วกัน รายละเอียดรายชื่อและแผนผังแปลงที่ดินที่แสดงขอบเขตการถือครองที่ดินแนบท้ายประกาศนี้ หากบุคคลใดประสงค์จะอุทธรณ์หรือโต้แย้งคำสั่ง ให้ยื่นคำร้องอุทธรณ์หรือโต้แย้งคำสั่งทางปกครองนี้พร้อมพยานหลักฐานได้ ณ สำนักงานการปฏิรูปที่ดินจังหวัดขอนแก่น ถนนประชาสโมสร ตำบลในเมือง อำเภอเมืองขอนแก่น จังหวัดขอนแก่น ในวันเวลาราชการภายใน ๓๐ วัน นับจากวันประกาศเป็นต้นไป

จึงประกาศมาเพื่อทราบโดยทั่วกัน

ประกาศ ณ วันที่ ๑๑ มีนาคม ๒๕๖๕

(นางสุภาวดี ระโยธิ)
ปฏิรูปที่ดินจังหวัดขอนแก่น

ตำแหน่งที่ดิน
ระวาง/กลุ่มที่ 1๒53
แปลงเลขที่ 13



ส.ป.ก./ตร. ๕ ก.
สารบัญญัติเกี่ยวกับที่ดินในเขตปฏิรูปที่ดิน
เลขที่.....
เล่ม.....หน้า.....
อำเภอ.....
จังหวัด.....

แผนที่แปลงที่ดินเพื่อประกอบเกษตรกรรม

ฉบับนี้ออกให้แก่.....อายุ.....ปี
อยู่บ้านเลขที่.....หมู่ที่.....ตรอก/ซอย.....ถนน.....
ตำบล.....อำเภอ.....จังหวัด.....

เพื่ออนุญาตให้เข้าทำประโยชน์ในที่ดิน.....ในเขตปฏิรูปที่ดิน



แปลงเลขที่ 13 กลุ่มที่ 1๒53 ตามหนังสือสำคัญ.....เลขที่.....

ในจำนวนเนื้อที่ประมาณ ๕ ไร่ ๒ งาน ๐๒ ตารางวา

มาตราส่วนในระวาง ส.ป.ก. ๑:๕,๐๐๐


มาตราส่วน ๑:๕,๐๐๐


รูปแผนที่



ก.ด

ชื่อผู้ทำการสำรวจจังหวัด.....
ตำแหน่ง.....
ผู้ทำเรื่อง.....
ผู้ตรวจ.....





ประกาศสำนักงานการปฏิรูปที่ดินจังหวัดขอนแก่น
เรื่อง ผลการคัดเลือกและจัดที่ดินให้แก่เกษตรกรเข้าทำประโยชน์ในเขตปฏิรูปที่ดินจังหวัดขอนแก่น

ด้วย นางแะ บัญชู อายุ ๗๘ ปี ที่อยู่บ้านเลขที่ ๑๐๓ หมู่ที่ ๘ ตำบลสำโรง อำเภอหนองสองห้อง จังหวัดขอนแก่น ได้ยื่นคำขอรับการคัดเลือกและจัดที่ดินจากการปฏิรูปที่ดินเพื่อเกษตรกรรมต่อสำนักงานการปฏิรูปที่ดินจังหวัดขอนแก่น ที่ดินแปลงเลขที่ ๓ กลุ่ม/รวาง ๔๑๐๐ เนื้อที่ประมาณ ๖ - ๑ - ๕๙ ไร่ แทนที่นายอ้อม บุญชู ซึ่งเป็น สามี ของผู้ยื่นคำขอ ที่ดินตั้งอยู่ในเขตหมู่ที่ ๘ ตำบลสำโรง อำเภอหนองสองห้อง จังหวัดขอนแก่น และสำนักงานการปฏิรูปที่ดินเพื่อเกษตรกรรม โดยสำนักงานการปฏิรูปที่ดินจังหวัดขอนแก่น ได้ตรวจสอบแล้ว ปรากฏว่าผู้ยื่นคำขอรับการคัดเลือกและจัดที่ดินรายดังกล่าวข้างต้น มีคุณสมบัติเป็นเกษตรกรตาม พระราชบัญญัติการปฏิรูปที่ดินเพื่อเกษตรกรรม พ.ศ. ๒๕๑๘ และที่แก้ไขเพิ่มเติม ประกอบระเบียบ คณะกรรมการปฏิรูปที่ดินเพื่อเกษตรกรรมว่าด้วยหลักเกณฑ์วิธีการและเงื่อนไขในการคัดเลือกและจัดที่ดิน ให้แก่เกษตรกรการโอนหรือตกทอดทางมรดกสิทธิการเช่า หรือเช่าซื้อ และการจัดการทรัพย์สินและหนี้สินของ เกษตรกรผู้ได้รับที่ดิน พ.ศ. ๒๕๖๔ และคำสั่งสำนักงานการปฏิรูปที่ดินเพื่อเกษตรกรรม ที่ ๔๐๓/๒๕๖๔ สั่ง ณ วันที่ ๑๖ กรกฎาคม ๒๕๖๔ เรื่อง มอบหมายหน้าที่และอำนาจในการคัดเลือกและจัดที่ดินให้แก่เกษตรกรใน เขตปฏิรูปที่ดินและปฏิรูปที่ดินจังหวัด ผู้ซึ่งเลขธิการมอบหมายดำเนินการคัดเลือกและจัดที่ดินแก่เกษตรกร ได้ ลงนามในคำสั่งอนุญาต เมื่อวันที่ ๙ มีนาคม ๒๕๖๕ แล้ว

สำนักงานการปฏิรูปที่ดินจังหวัดขอนแก่น จึงประกาศรายชื่อเกษตรกรที่ได้รับการคัดเลือกฯ ให้ทราบโดยทั่วกัน รายละเอียดรายชื่อและแผนผังแปลงที่ดินที่แสดงขอบเขตการถือครองที่ดินแนบท้าย ประกาศนี้ หากบุคคลใดประสงค์จะอุทธรณ์หรือโต้แย้งคำสั่ง ให้ยื่นคำร้องอุทธรณ์หรือโต้แย้งคำสั่งทางปกครอง นี้พร้อมพยานหลักฐานได้ ณ สำนักงานการปฏิรูปที่ดินจังหวัดขอนแก่น ถนนประชาสโมสร ตำบล ในเมือง อำเภอเมืองขอนแก่น จังหวัดขอนแก่น ในวันเวลาราชการภายใน ๓๐ วัน นับจากวันประกาศเป็นต้นไป

จึงประกาศมาเพื่อทราบโดยทั่วกัน

ประกาศ ณ วันที่ ๑๑ มีนาคม ๒๕๖๕

(นางสุภาวดี ระโยธี)
ปฏิรูปที่ดินจังหวัดขอนแก่น




ตำแหน่งที่ดิน
 ระยะเวลา/กลุ่มที่ 1100
 แปลงเลขที่ 3

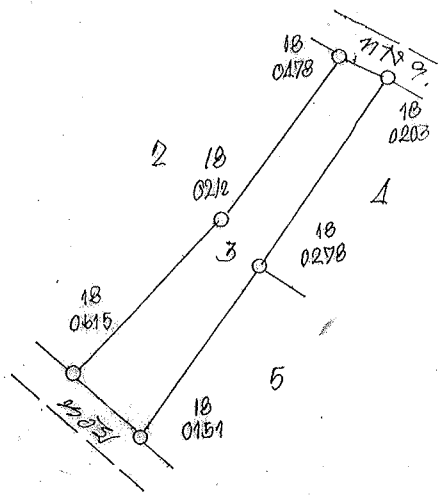
ส.ป.ก./ถ.ร. ๕ ก.
 สาขานิติทะเบียนที่ดินในเขตปฏิรูปที่ดิน
 เลขที่.....
 ตำบล..... หน้า.....
 อำเภอ.....
 จังหวัด.....

แผนที่แปลงที่ดินเพื่อประกอบกรรม

ฉบับเมื่อออกให้แก่.....อายุ.....ปี
 อยู่บ้านเลขที่..... หมู่ที่..... ต.รอก/ชอช..... อ.นบ.....
 ตำบล..... อำเภอ..... จังหวัด.....
 เพื่ออนุญาตให้เข้าทำประโยชน์ในที่ดิน..... ในเขตปฏิรูปที่ดิน
 แปลงเลขที่..... กลุ่มที่..... ตามหนังสือสำคัญ..... เลขที่.....
 ในจำนวนเนื้อที่ประมาณ.....ไร่.....งาน.....เศษ.....ตารางวา
 ๒ ไร่ ๑ งาน ๕๐ ตารางวา
 มาตราส่วนในระยะเวลา ส.ป.ก. ๑ : ๕๐๐๐
 มาตราส่วน ๑ : ๕๐๐๐



รูปแผนที่



ชื่อผู้ทำการสำรวจรังวัด..... นาย.....
 ตำแหน่ง.....
 ผู้จำลอง.....
 ผู้ตรวจ.....

นายพิรพันธุ์ เดิศังศรี
 นายช่างสำรวจ 6